

Apresentação:

INVENTÁRIO DA OFERTA
TURÍSTICA
DO MUNICÍPIO DE
VITÓRIA

VOLUME I

O SEBRAE/ES em parceria com a SEDETUR-Secretaria de Desenvolvimento Econômico e Turístico do Espírito Santo e BANDES - Banco de Desenvolvimento do Espírito Santo, apresenta um trabalho cuja principal finalidade consiste em conhecer e organizar as potencialidades turísticas dos municípios do Espírito Santo. O presente relatório abordado especifica as potencialidades do município de Vitória. Outros 47 municípios capixabas também foram contemplados com estudos desta natureza, produzidos ao longo do ano de 2004.

O Inventário da Oferta Turística será a metodologia usada para registrar o conjunto de atrativos equipamentos, serviços e infra-estrutura disponíveis em cada núcleo, a fim de otimizar os atrativos naturais e culturais como produto turístico, obedecendo às características originais e a capacidade de ocupação destes núcleos.

A pesquisa deste trabalho foi realizada pelo Instituto de Pesquisa Flex Consult e teve o auxílio das prefeituras dos municípios pesquisados, buscando com isto fornecer uma radiografia de sua infra-estrutura turística.

Durante décadas, no Espírito Santo, o turismo foi visto meramente como atividade de lazer e festa, não sendo enxergado como uma atividade econômica, que necessitava de infra-estrutura e mão-de-obra especializada, esquecendo-se que esta é a atividade econômica que mais cresce no mundo.

Como em todo o País, o Estado do Espírito Santo está despertando para o turismo planejado, sustentável e profissional, fomentando grandes recursos sob a forma de estruturas hoteleiras, agências, restaurantes, transportes, centros de lazer, parques temáticos, museus, aeroportos e outros. Esses, por sua vez, dependem de mão-de-obra qualificada e geram um número expressivo de empregos diretos e indiretos.

Hoje, o estado tem dado maior atenção ao turismo, buscando uma melhor organização de seus atrativos, temos, valorizando as origens culturais e os diferenciais históricos e geográficos, tendo como objetivo final a consolidação do Espírito Santo como destino turístico.

Para isso, é necessário conhecer e quantificar nossos potenciais e o Inventário da Oferta Turística é o instrumento ideal no processo de desenvolvimento turístico.

1 – Objetivos.

O Inventário da Oferta Turística será estruturado a fim de servir como fonte para:

- identificar características e fatores que determinam as motivações de viagem;
- dimensionar a oferta de serviços equipamentos e infra-estrutura disponíveis, para o processo de ocupação turística do território;
- diagnosticar deficiências e pontos críticos entre a oferta e a demanda turística existente;
- permitir a previsão do comportamento do mercado em função da análise de tendências;
- direcionar os programas de ação para o planejamento estratégico do desenvolvimento do setor;
- analisar o efeito multiplicador do turismo no cenário econômico do município;
- organizar o setor de turismo na estrutura administrativa do setor público;
- hierarquizar e priorizar os atrativos e conjuntos existentes para sua utilização otimizada e ordenada;
- servir como fonte de pesquisa e consulta aos empresários, aos

estudantes e à comunidade em geral, interessados na atividade turística do município.

2 – Metodologia.

O Inventário da Oferta Turística dos municípios do Estado do Espírito Santo é uma iniciativa do Sebrae/ES de levantar informações e de organizar os arranjos produtivos locais.

O município de Vitória foi selecionado pelo SEBRAE/ES para ser inventariado turisticamente de acordo com uma metodologia de classificação da EMBRATUR, que caracteriza os municípios brasileiros que apresentam uma oferta turística, ou ainda, um potencial turístico.

Toda a parte operacional da pesquisa, desde o levantamento das informações à elaboração do documento final, foi executada pelo Instituto de Pesquisa Flex Consult e validadas pelo SEBRAE/ES.

As informações do município foram coletadas em diversos órgãos competentes, de acordo com cada assunto, IBGE, DEE, IPES, IDAF, IBAMA, IEMA, Prefeitura e outros órgãos do município. Foram solicitadas ainda algumas informações em empresas concessionárias de serviço público, como CESAN, ESCELSA e TELEMAR, com o intuito de levantar dados da infra-estrutura do município.

O levantamento das informações sobre os atrativos, equipamentos e infra-estrutura turísticas do município foram pesquisados "in loco".

A análise, tabulação, formatação, correção, redação e elaboração do documento final foram realizadas por pesquisadores e coordenação técnica da Flex Consult e validadas pelo SEBRAE/ES. Os formulários de pesquisa, utilizados para o levantamento das informações seguem o conteúdo do "Inventário da Oferta Turística – Metodologia – Brasília: ministério do Turismo, 2003" de autoria do próprio Ministério do Turismo.

O inventário classifica a pesquisa em três grupos: Atrativos Turísticos, Serviços e Equipamentos Turísticos e Infra-estrutura de Apoio ao Turismo. Cada grupo subdivide-se em: Tipos e Subtipos.

As áreas inventariadas em cada município serão as áreas de interesse turístico, desta forma, foi realizado junto à Secretaria Municipal de Turismo, um zoneamento para definição destas áreas, conforme a seguir:

- Ilha do Príncipe;
- Vila Rubim;
- Santo Antônio;
- Ilha das Caieiras;
- Parque Moscoso;
- Cidade Alta;
- Centro;
- Avenida Vitória;
- Avenida Marechal Campos;
- Avenida Maruípe;
- Avenida Leitão da Silva;
- Avenida César Hilal;
- Praia do Canto;
- Avenida Nossa Senhora da Penha;

- Jardim da Penha;
- Praia de Camburi;
- Jardim Camburi;
- Avenida Rio Branco;
- Avenida Fernando Ferrari;
- Goiabeiras;
- Avenida Adalberto Simão Nader;
- Avenida Marechal Mascarenhas de
Morais;
- Praia do Suá;
- Enseada do Suá.

3 – Introdução ao Município.

" Cidade Sol, com céu sempre azul, cidade estrela de luz ,noite azul. Meu coração te namora e te quer. Tu és Vitória um sorriso de mulher".

A capital do estado do Espírito Santo, é uma cidade capaz de inspirar os poetas e de acolher ao mesmo tempo o desenvolvimento e o progresso.

Em meio a jargões populares como "*Cidade Presépio*" ou "*Delícia de Ilha*" encontramos na cidade um moderno complexo portuário, indústrias e comércio diversificado, eficiente e eficaz ao turista comum e ao turista de negócios.

Não há quem chegue a Vitória e não se encante com a beleza de suas ilhas e as mais diversas pontes que compõe a arquitetura da cidade, assim como praças , hortos, unidades de conservação, que estão por toda parte.

Rica em sua história, por ser uma das primeiras descobertas do Brasil. Observar-se essa história nas igrejas e conventos seculares , fortes e escadarias que se espalham pelo Centro da cidade.

Os moradores desta cidade convivem em harmonia com o moderno e o histórico no seu dia-a-dia e são privilegiados na sua qualidade de vida.

4 - ATRATIVOS TURÍSTICOS

--	--

4.1 – ATRATIVOS NATURAIS

4.1.1 – Planaltos e Planícies.

4.1.1.1 – Rochedos.

Nome do atrativo:

Pedra do Penedo.

Localização: Vila Velha, município vizinho às margens da Baía de Vitória, junto ao Porto. Área urbana.

Localidade mais próxima do atrativo: Vitória.

Distância da localidade mais próxima: 1km.

Distância da sede do município: sede.

Acesso ao atrativo: rodoviário, totalmente pavimentado, em bom estado de conservação e sinalizado, ou hidroviário marítimo em estado regular.

Descrição do acesso utilizado: Rodovia Carlos Lindenberg (Porto de Capuaba), e acesso pelo município de Vila Velha. Estrada de acesso ao Porto de Capuaba pavimentada e sinalizada.

Transporte para o atrativo: rodoviário regular, linha de ônibus Cais de Capuaba/Dom Bosco, em bom estado de conservação e não adaptado.

Legislação de proteção do atrativo: Decreto Municipal do Município de Vila Velha: Decreto nº 058/94.

Estado de conservação: bom.

Entrada do atrativo: não há entrada definida.

Visitação: diariamente, sem visitas guiadas, ingresso gratuito e sem autorização prévia.

Acessibilidade ao atrativo: permanente.

Tempo necessário para usufruir o atrativo: algumas horas.

Equipamentos, instalações e serviços no atrativo: não há.

Atividades ocorrentes no atrativo: contemplação da paisagem.

Integra roteiros turísticos comercializados? Sim. Através das Rotas “do Sol e da Moqueca”, “do Mar e das Montanhas” e “do Verde e das Águas”, coordenadas pela SEDETUR.



Origem dos visitantes: intermunicipal, sendo, o verão e as férias escolares, a época de maior fluxo.

Descrição do atrativo: localiza-se no município de Vila Velha, mas compõe a beleza cênica da Baía de Vitória.

Tem 130 metros de altura e vegetação composta basicamente por bromeliáceas e cactáceas. Ainda hoje no seu paredão rochoso é possível avistar as argolas de ferro nas quais se prendiam correntes cuja extremidade se prendia no Forte Saldanha da Gama (Forte São João), fechando e controlando o acesso à Baía e ao Porto de Vitória. “O corsário Thomas Cavendish caiu prisioneiro ali devido a esta engenhosidade”.

É considerado um marco geográfico e histórico para os capixabas.

Referências/Documentos consultados:

1. PMV. **Inventário da Oferta Turística, Município de Vitória**, 2003.

Nome do atrativo:

Morro de São Benedito.

Localização: Fradinhos. Sede. Área urbana.

Telefone: (27) 3382-6540.

Localidade mais próxima do atrativo: Bairro São Benedito, Maciço Central da Ilha de Vitória.

Distância da localidade mais próxima: 1km.

Distância da sede do município: sede.

Acesso ao atrativo: rodoviário, totalmente pavimentado, em bom estado de conservação e sinalizado.

Descrição do acesso utilizado: no centro da Região Centro-Leste da Ilha de Vitória, no alto do Morro Grande. Há também um acesso pela Rua Tenente Setúbal, no Bairro Fradinhos.



Transporte para o atrativo: rodoviário regular, em bom estado de conservação e não adaptado.

Legislação de proteção do atrativo: Criação: Decreto nº 10.025, de 5 de junho de 1997.

Estado de conservação: bom.

Entrada do atrativo: não há entrada definida.

Visitação: diariamente, sem visitas guiadas, ingresso gratuito e sem autorização prévia.

Acessibilidade ao atrativo: permanente.

Tempo necessário para usufruir o atrativo: algumas horas.

Equipamentos, instalações e serviços no atrativo: não há.

Atividades ocorrentes no atrativo: contemplação da paisagem.

Integra roteiros turísticos comercializados? Sim. Através das Rotas "do Sol e da Moqueca", "do Mar e das Montanhas" e "do Verde e das Águas", coordenadas pela SEDETUR.

Origem dos visitantes: intermunicipal, sendo a época de maior fluxo, verão e férias escolares.

Descrição do atrativo: um dos afloramentos do Maciço Central possui 194 metros de altura oferecendo ao visitante uma belíssima vista de todos os lados da Ilha de Vitória.

Referências/Documentos consultados:

PMV. **Inventário da Oferta Turística, Município de Vitória**, 2003.

4.1.2 – Costas ou Litoral

4.2.1.1 – Praias

Nome do atrativo:

Praia de Camburi.

Localização: Avenida Dante Michelini. Camburi.

Localidade mais próxima do atrativo: bairros de Mata da Praia, Jardim da Penha e Jardim Camburi.

Distância da localidade mais próxima: 1km.

Distância da sede do município: sede.

Acesso ao atrativo: rodoviário, totalmente pavimentado, em bom estado de conservação e sinalizado.

Descrição do acesso utilizado: o acesso é pela Rodovia Dante Michelini, Norte da Ilha. Avenida completa, com infra-estrutura perfeita para tráfego e turismo.

Transporte para o atrativo: rodoviário regular, em bom estado de conservação e não adaptado.

Legislação de proteção do atrativo: não há.

Estado de conservação: bom.

Entrada do atrativo: não há entrada definida.

Visitação: diariamente, sem visitas guiadas, ingresso gratuito e sem autorização prévia.

Acessibilidade ao atrativo: permanente.

Tempo necessário para usufruir o atrativo: algumas horas.

Equipamentos, instalações e serviços no atrativo: instalações sanitárias, locais para alimentação e equipamentos esportivos e de lazer parcialmente adaptados, e serviços de limpeza, de saúde, de segurança e de salva-vidas, telefone público e estacionamento.

Atividades ocorrentes no atrativo: banho de sol e de mar, práticas esportivas, caminhada e voleibol.

Integra roteiros turísticos comercializados? Sim. Através das Rotas "do Sol e da Moqueca", "do Mar e das Montanhas" e "do Verde e das Águas", coordenadas pela SEDETUR.

Origem dos visitantes: intermunicipal, do entorno regional, de outros estados e outros países, sendo, o verão a época de maior fluxo.



Descrição do atrativo: única praia de Vitória que fica na área continental, localizada ao norte da cidade com a melhor infra-estrutura do Estado.

Com cerca de 6km de extensão, dispõe de postos de orientação ao exercício, calçadão em toda sua extensão e áreas para a prática de diversos esportes ao ar livre.

Suas areias finas e amareladas propiciam lugares calmos para banho e pontos com fortes ondas para a prática de *surf*. São ornadas por coqueiros e restinga em toda a sua extensão. Em uma de suas extremidades possui um píer e uma estátua em homenagem a Iemanjá, para a proteção dos pescadores cuja saída se dá pelo canal de Camburi, junto ao local onde está a estátua. Conta com inúmeros hotéis e restaurantes na sua orla.

Referências/Documentos consultados:

1. PMV. **Inventário da Oferta Turística, Município de Vitória**, 2003.

Nome do atrativo:

*Praia das Castanheiras
ou da Ilha do Frade.*

Localização: Ilha do Frade. Área urbana.

Localidade mais próxima do atrativo: Praia do Canto.

–
Distância da localidade mais próxima: 2km.

Distância da sede do município: sede.

Acesso ao atrativo: rodoviário, totalmente pavimentado, em bom estado de conservação e sinalizado.

Descrição do acesso utilizado: o acesso à ilha se faz a partir da Avenida Desembargador Santos Neves, pela ponte Desembargador Paes Barreto. Este é um acesso a uma área considerada nobre da capital, devido ao luxo das residências localizadas na ilha. Totalmente sinalizada, pavimentada e iluminada.

Transporte para o atrativo: rodoviário regular, em bom estado de conservação e não adaptado.

Legislação de proteção do atrativo: não há.

Estado de conservação: bom.

Entrada do atrativo: há guarita na entrada da Ilha.

Visitação: diariamente, sem visitas guiadas, ingresso gratuito e sem autorização prévia.

Acessibilidade ao atrativo: permanente.

Tempo necessário para usufruir o atrativo: algumas horas.

Equipamentos, instalações e serviços: não há.

Atividades ocorrentes no atrativo: banho de sol e de mar.

Integra roteiros turísticos comercializados? Sim. Através das Rotas “do Sol e da Moqueca”, “do Mar e das Montanhas” e “do Verde e das Águas”, coordenadas pela SEDETUR.



Origem dos visitantes: intermunicipal, do entorno regional, de outros estados e outros países, sendo, o verão a época de maior fluxo.

Descrição do atrativo: pequena praia de águas calmas e límpidas, perfeita para crianças e para a prática de mergulho.

Seu acesso, em meio às mansões edificadas na Ilha do Frade, é por uma escadaria entre as rochas, proporcionando um grande contraste entre o natural e o urbano.

Referências/Documentos consultados:

1. PMV. **Inventário da Oferta Turística, Município de Vitória**, 2003.
2. Prefeitura Municipal de Vitória. Disponível em: <<http://www.vitoria.es.gov.br/turismo>>. Acesso em: 2005.

Nome do atrativo:

Curva da Jurema.

Localização: Praia do Canto. Área urbana.

Localidade mais próxima do atrativo: Praia do Canto.

Distância da localidade mais próxima: 2km.

Distância da sede do município: sede.

Acesso ao atrativo: rodoviário, totalmente pavimentado, em bom estado de conservação e sinalizado.

Descrição do acesso utilizado: o acesso é pela rua que vai para a Ilha do Boi. É uma rua da malha urbana, completa em sua infra-estrutura, pavimentada, iluminada e sinalizada.

Transporte para o atrativo: rodoviário regular, em bom estado de conservação e não adaptado.

Legislação de proteção do atrativo: não há.

Estado de conservação: bom.

Entrada do atrativo: não há entrada definida.



Visitação: diariamente, sem visitas guiadas, ingresso gratuito e sem autorização prévia.

Acessibilidade ao atrativo: permanente.

Tempo necessário para usufruir o atrativo: algumas horas.

Equipamentos, instalações e serviços no atrativo: instalações sanitárias, locais para alimentação e equipamentos esportivos e de lazer, parcialmente adaptados, serviços de limpeza, de saúde, de segurança e de salva-vidas, telefone público e estacionamento.

Atividades ocorrentes no atrativo: banho de sol e de mar, assim como, eventos e shows de dia e à noite, promovidos pelos proprietários de quiosques da praia.

Integra roteiros turísticos comercializados? Sim. Através das Rotas "do Sol e da Moqueca", "do Mar e das Montanhas" e "do Verde e das Águas", coordenadas pela SEDETUR.

Origem dos visitantes: intermunicipal, do entorno regional, de outros estados e outros países, sendo, o verão a época de maior fluxo.

Descrição do atrativo: praia badalada, situada a leste da ilha, próxima do Shopping Vitória e da Ilha do Boi.

Praia de aterro, com areias finas e águas calmas além de bela vista para as ilhas do Boi e do Frade. Muito freqüentada durante os dias de sol, principalmente no verão, como palco de disputas esportivas do frescobol ao *triathlon*. À noite se transforma em ponto de agito com um estilo diferente a cada dia da semana.

Urbanizada, conta com calçadão e ciclovia devidamente quilometrada e uma escola de vela.

Referências/Documentos consultados:

1. PMV. **Inventário da Oferta Turística, Município de Vitória**, 2003.
2. Prefeitura Municipal de Vitória. Disponível em: <<http://www.vitoria.es.gov.br/turismo>>. Acesso em: 2005.

Nome do atrativo:

*Praia do Iate Clube
ou Praia de Santa Helena.*

Localização: Praia do Canto. Área urbana.

Localidade mais próxima do atrativo: Praia do Canto.[

Distância da localidade mais próxima: 1km.

Distância da sede do município: sede.

Acesso ao atrativo: rodoviário, totalmente pavimentado, em bom estado de conservação e sinalizado.

Descrição do acesso utilizado: o acesso mais utilizado é pela Avenida Nossa S^a dos Navegantes. É uma avenida que compõe a malha viária de Vitória, com infra-estrutura completa.

Transporte para o atrativo: rodoviário regular, em bom estado de conservação e não adaptado.

Legislação de proteção do atrativo: não há.



Estado de conservação: bom.

Entrada do atrativo: não há entrada definida.

Visitação: diariamente, sem visitas guiadas, ingresso gratuito e sem autorização prévia.

Acessibilidade ao atrativo: permanente.

Tempo necessário para usufruir o atrativo: algumas horas.

Equipamentos, instalações e serviços no atrativo: instalações sanitárias, locais para alimentação e equipamentos esportivos e de lazer, parcialmente adaptados, serviços de limpeza, de saúde, de segurança e de salva-vidas, telefone público e estacionamento.

Atividades ocorrentes no atrativo: banho de sol e de mar.

Integra roteiros turísticos comercializados? Sim. Através das Rotas "do Sol e da Moqueca", "do Mar e das Montanhas" e "do Verde e das Águas", coordenadas pela SEDETUR.

Origem dos visitantes: intermunicipal, do entorno regional, de outros estados e outros países, sendo, o verão a época de maior fluxo.

Descrição do atrativo: localizada entre o Iate Clube do Espírito Santo e a Ponte de acesso à Ilha do Frade. É a moldura perfeita da Praça dos Namorados, com areias finas e águas calmas. É propícia à prática de inúmeros esportes náuticos.

Referências/Documentos consultados:

1. Prefeitura Municipal de Vitória. Disponível em: <<http://www.vitoria.es.gov.br/turismo>>. Acesso em: 2005.

Nome do atrativo:

Praia da Ilha do Boi.

Localização: Ilha do Boi. Área urbana.

Localidade mais próxima do atrativo: Praia do Canto.

Distância da localidade mais próxima: 2km.

Distância da sede do município: sede.

Acesso ao atrativo: rodoviário, totalmente pavimentado, em bom estado de conservação e sinalizado.

Descrição do acesso utilizado: o acesso se faz a partir da Avenida Nossa S^a dos Navegantes, circundando o Shopping Vitória.

Transporte para o atrativo: rodoviário regular, em bom estado de conservação e não adaptado.

Legislação de proteção do atrativo: não há.

Estado de conservação: bom.

Entrada do atrativo: não há entrada definida.

Visitação: diariamente, sem visitas guiadas, ingresso gratuito e sem autorização prévia.

Acessibilidade ao atrativo: permanente.



Tempo necessário para usufruir o atrativo: algumas horas.

Equipamentos, instalações e serviços: não há.

Atividades ocorrentes no atrativo: banho de sol e de mar.

Integra roteiros turísticos comercializados? Sim. Através das Rotas "do Sol e da Moqueca", "do Mar e das Montanhas" e "do Verde e das Águas", coordenadas pela SEDETUR.

Origem dos visitantes: intermunicipal, do entorno regional, de outros estados e outros países, sendo, o verão a época de maior fluxo.

Descrição do atrativo: a partir da Ilha do Boi, na verdade são duas praias: Praia da Direita e Praia da Esquerda. São duas pequenas praias que detêm o maior número de banhistas por metro quadrado da Capital. Na Praia da Esquerda, ponto de encontro da juventude, localiza-se um dos poucos locais autorizados para a prática do Frescobol no Estado (o ES tem vários campeões brasileiros, inclusive os atuais tri-campeões masculinos).

Ambas encantam pela simplicidade e beleza em meio à estrutura urbana moderna encontrada nas construções que ocupam a ilha.

Referências/Documentos consultados:

1. PMV. **Inventário da Oferta Turística, Município de Vitória**, 2003.
2. Prefeitura Municipal de Vitória. Disponível em: <<http://www.vitoria.es.gov.br/turismo>>. Acesso em: 2005.

4.1.2.2 – Mangues

Nome do atrativo:

Manguezal Goiabeiras Velha.

Localização: Avenida Fernando Ferrari. UFES (Universidade Federal do ES). Área urbana.

Localidade mais próxima do atrativo: Goiabeiras.

Distância da localidade mais próxima: 3km.

Distância da sede do município: sede.

Acesso ao atrativo: rodoviário, totalmente pavimentado, em bom estado de conservação e sinalizado ou hidroviário marítimo em estado regular.

Descrição do acesso utilizado: a avenida Fernando Ferrari é bem estruturada, dando acesso às ruas do Bairro de Goiabeiras onde podem embarcar, de barco a partir da Ilha das Caieiras.

Transporte para o atrativo: rodoviário regular, em bom estado de conservação e não adaptado ou hidroviário marítimo contratado.

Legislação de proteção do atrativo: Decreto nº 10.029, de 5 de junho de 1997.

Estado de conservação: bom.

Entrada do atrativo: não há entrada definida.

Visitação: diariamente, sem visitas guiadas, ingresso gratuito e sem autorização prévia.



Acessibilidade ao atrativo: permanente.

Tempo necessário para usufruir o atrativo: algumas horas.

Equipamentos, instalações e serviços: não há.

Atividades ocorrentes no atrativo: pesquisa e contemplação da paisagem.

Integra roteiros turísticos comercializados? Sim. Através das Rotas “do Sol e da Moqueca”, “do Mar e das Montanhas” e “do Verde e das Águas”, coordenadas pela SEDETUR.

Origem dos visitantes: intermunicipal, do entorno regional, de outros estados e outros países, sendo, o verão a época de maior fluxo.

Descrição do atrativo: o principal atrativo é a produção de panelas de barro classificadas como patrimônio mundial cultural, feitas artesanalmente por gerações de paneleiras, com o fim de divulgar e comercializar seus produtos.

Referências/Documentos consultados:

1. PMV. **Inventário da Oferta Turística, Município de Vitória**, 2003.
2. Prefeitura Municipal de Vitória. Disponível em: <<http://www.vitoria.es.gov.br/turismo>>. Acesso em: 2005.

4.1.3 – Terras Insulares.

4.1.3.1 – Ilhas.

Nome do atrativo:

Ilha do Boi.

Localização: Ilha do Boi. Sede. Área urbana.

Localidade mais próxima do atrativo: Enseada do Suá.

Distância da localidade mais próxima: 2km.

Distância da sede do município: sede.

Acesso ao atrativo: rodoviário, totalmente pavimentado, em bom estado de conservação e sinalizado.

Descrição do acesso utilizado: o acesso se faz a partir da Avenida Nossa S^a dos Navegantes, rua que circunda o Shopping Vitória e que dá acesso à Ilha do Boi e à Curva da Jurema.

Transporte para o atrativo: rodoviário regular, em bom estado de conservação e não adaptado.

Legislação de proteção do atrativo: não há.

Estado de conservação: bom.

Entrada do atrativo: não há entrada definida.

Visitação: diariamente, sem visitas guiadas, ingresso gratuito e sem autorização prévia.

Acessibilidade ao atrativo: permanente.

Tempo necessário para usufruir o atrativo: algumas horas.



Equipamentos, instalações e serviços: instalações sanitárias, local para hospedagem e alimentação adaptados, estacionamento e serviços de limpeza, de segurança e de salva-vidas.

Atividades ocorrentes no atrativo: residencial e Hotel Senac. Banho de mar e sol, pesca e lazer. Praia da Direita e da Esquerda. Bairro Residencial onde está localizado o Hotel Escola Senac – Ilha do Boi.

Integra roteiros turísticos comercializados? Sim. Através das Rotas “do Sol e da Moqueca”, “do Mar e das Montanhas” e “do Verde e das Águas”, coordenadas pela SEDETUR.

Origem dos visitantes: intermunicipal, do entorno regional, de outros estados e outros países, sendo, o verão a época de maior fluxo.

Descrição do atrativo: ilha ligada ao continente, famosa por ser um local de residências abastadas e situar o Hotel Escola Senac – Ilha do Boi de onde se tem uma vista do Shopping Vitória, do Iate Clube do ES, da Praia de Camburi, da Ilha do Frade, do Porto de Tubarão e da cidade vizinha de Vila Velha.

Referências/Documentos consultados:

1. PMV. **Inventário da Oferta Turística, Município de Vitória**, 2003.

Nome do atrativo:

Ilha do Frade.

Localização: Ilha do Frade. Sede. Área urbana.

Localidade mais próxima do atrativo: Praia do Canto.

Distância da localidade mais próxima: 2km.

Distância da sede do município: sede.

Acesso ao atrativo: rodoviário, totalmente pavimentado, em bom estado de conservação e sinalizado.

Descrição do acesso utilizado: pelo trevo de acesso na Avenida Nossa S^a dos Navegantes para a Ilha do Frade, atravessar a ponte que liga o continente à ilha. Acesso totalmente pavimentado e sinalizado.

Transporte para o atrativo: rodoviário regular, em bom estado de conservação e não adaptado.

Legislação de proteção do atrativo: Decreto nº 7.920, de 28 de dezembro de 1988.

Estado de conservação: bom.

Entrada do atrativo: guarita na entrada da Ilha.

Visitação: diariamente, sem visitas guiadas, ingresso gratuito e sem autorização prévia.

Acessibilidade ao atrativo: permanente.

Tempo necessário para usufruir o atrativo: algumas horas.

Equipamentos, instalações e serviços: não há.

Atividades ocorrentes no atrativo: residencial.



Integra roteiros turísticos comercializados? Sim. Através das Rotas “do Sol e da Moqueca”, “do Mar e das Montanhas” e “do Verde e das Águas”, coordenadas pela SEDETUR.

Origem dos visitantes: intermunicipal, do entorno regional, de outros estados e outros países, sendo, o verão a época de maior fluxo.

Descrição do atrativo: pequena ilha situada em frente à Praia do Canto, com luxuosas residências que contrastam com a beleza natural de suas pequenas praias incrustadas em meio às rochas. Há também ruínas beneditinas.

Referências/Documentos consultados:

1. PMV. **Inventário da Oferta Turística, Município de Vitória**, 2003.

Nome do atrativo:

Ilha da Fumaça.

Localização: margem norte da Baía de Vitória. Área urbana.

Localidade mais próxima do atrativo: Bairro Bento Ferreira.

Distância da localidade mais próxima: 1km.

Distância da sede do município: sede.

Acesso ao atrativo: rodoviário, totalmente pavimentado, em bom estado de conservação e sinalizado.

Descrição do acesso utilizado: a partir da Avenida Marechal Mascarenhas de Moraes (Avenida Beira Mar) em frente à Rede Gazeta, através de uma pequena ponte que parte da avenida. Está totalmente estruturada com iluminação e sinalização.

Transporte para o atrativo: rodoviário regular, em bom estado de conservação e não adaptado.

Legislação de proteção do atrativo: não há.

Estado de conservação: bom.



Entrada do atrativo: estrada diferenciada na entrada da ilha.

Visitação: diariamente, sem visitas guiadas, ingresso gratuito e sem autorização prévia.

Acessibilidade ao atrativo: permanente.

Tempo necessário para usufruir o atrativo: algumas horas.

Equipamentos, instalações e serviços: *boite* e estaleiro para conserto de embarcações.

Atividades ocorrentes no atrativo: lazer e entretenimento.

Integra roteiros turísticos comercializados? Sim. Através das Rotas “do Sol e da Moqueca”, “do Mar e das Montanhas” e “do Verde e das Águas”, coordenadas pela SEDETUR.

Origem dos visitantes: intermunicipal, do entorno regional, de outros estados e outros países, sendo, o verão a época de maior fluxo.

Descrição do atrativo: ilha situada no Canal da Baía de Vitória, entre os municípios de Vitória e Vila Velha, atualmente sendo utilizada como ponto de apoio aos rebocadores de Vitória que trabalham no Porto.

Com uma área de 57.690m², possui poucas casas e uma parte, cujo nome se confunde com o da Ilha (Smoke Island), tendo cerca de 50% da sua área coberta por vegetação arbórea e arbustiva. Há antigas e grandes ruínas no topo de um elevado no centro da ilha, que vem sendo utilizado para realização de festas.

Referências/Documentos consultados:

1. PMV. **Inventário da Oferta Turística, Município de Vitória**, 2003.

Nome do atrativo:

Ilha das Caieiras.

Localização: noroeste da Ilha de Vitória.

Localidade mais próxima do atrativo: bairros de Santo Antônio.

Distância da localidade mais próxima: 1km.

Distância da sede do município: sede.

Acesso ao atrativo: rodoviário, totalmente pavimentado, sinalizado, em bom estado de conservação, e hidroviário com acesso marítimo em estado regular.

Descrição do acesso utilizado: acesso pela Avenida Serafim Derenzi, rodovia que circunda a Ilha de Vitória, com acesso pelo Bairro de Santo Antonio ou pelo Bairro Maruípe entrando no Quartel da Polícia.

Transporte para o atrativo: rodoviário regular, em bom estado de conservação e não adaptado.

Legislação de proteção do atrativo: Decreto Municipal nº 10.179, de 1º de junho de 1998.

Estado de conservação: bom.

Entrada do atrativo: não há entrada definida.

Visitação: diariamente, com visitas guiadas, ingresso gratuito e sem autorização prévia.



Acessibilidade ao atrativo: permanente.

Tempo necessário para usufruir o atrativo: algumas horas.

Equipamentos, instalações e serviços: serviços de limpeza, de segurança e de guia de turismo, instalações sanitárias e locais para alimentação não adaptados e ancoradouro para pequenas embarcações.

Atividades ocorrentes no atrativo: desfiadeiras de siri, Banda de Congo Mirim, pesca de arremesso e passeio pelo manguezal.

Integra roteiros turísticos comercializados? Sim. Através das Rotas “do Sol e da Moqueca”, “do Mar e das Montanhas” e “do Verde e das Águas”, coordenadas pela SEDETUR.

Origem dos visitantes: intermunicipal, do entorno regional, de outros estados e outros países, sendo, o verão a época de maior fluxo.

Descrição do atrativo: considerado hoje o centro da gastronomia típica capixaba, a Ilha das Caieiras conta com uma grande comunidade de pescadores, onde o grande destaque são as Desfiadeiras de Siri, atrativos culturais e gastronômicos, que abastecem o mercado regional de mariscos, bem como restaurante construído especialmente para a Associação de Pescadores e Desfiadeiras da Ilha comercializarem pratos típicos capixabas.

É muito agradável degustar os pratos típicos ao entardecer.

Referências/Documentos consultados:

1. PMV. **Inventário da Oferta Turística, Município de Vitória**, 2003.
2. Prefeitura Municipal de Vitória. Disponível em: <<http://www.vitoria.es.gov.br/turismo>>. Acesso em: 2005.- Regional São Pedro.

4.1.4 – Hidrografia

4.1.4.1 – Rios

Nome do atrativo:
Rio Santa Maria de Vitória.

Localização: divisa dos municípios de Cariacica e Serra. Foz na Baía de Vitória.

Acesso ao atrativo: hidroviário com acesso marítimo e fluvial/lacustre regular, não sinalizado.

Transporte para o atrativo: hidroviário marítimo e fluvial/lacustre contratado, em regular estado e não adaptado.

Legislação de proteção do atrativo: não há.

Estado de conservação: bom.

Visitação: diariamente, sem visitas guiadas, acesso gratuito e sem autorização prévia.

Acessibilidade ao atrativo: permanente.

Tempo necessário para usufruir o atrativo: algumas horas.

Equipamentos, instalações e serviços no atrativo: não há.

Atividades ocorrentes no atrativo: não há.


Integra roteiros turísticos comercializados? Não.

Origem dos visitantes: intermunicipal e do entorno regional.

Descrição do atrativo: destaca-se como o maior e mais importante rio a desaguar na Baía de Vitória.

Sua bacia se situa entre as Bacias do Rio Doce (norte) e do Rio Jucu (oeste e sul). Nasce no município de Santa Leopoldina com um percurso de 95km pelos municípios de Cariacica e Serra até desaguar na Baía de Vitória, onde forma um delta.

Durante o século passado foi importante via de escoamento dos produtos (principalmente café) do município de Santa Leopoldina (o seu porto fluvial data da visita do Imperador D. Pedro II no século XIX), trazendo época de prosperidade, principalmente econômica, já que canoieiros ou "barqueiros" (como eram chamados os condutores das embarcações que desciam carregados de café até o Porto Marítimo de Vitória) eram funcionários com registro profissional no Ministério do Trabalho. Hoje vem sofrendo com o mau uso e assoreamento como muitos outros mananciais.



Outros rios que passam em Vitória:

Nome do atrativo: RioBubu..

Descrição do atrativo: com 20km de extensão, nasce na Reserva Florestal de Duas Bocas (no município de Cariacica é responsável por boa parte da água que abastece Vitória) e desaguam na Baía de Vitória. Forma estuário com manguezais, anexo ao complexo do Lameirão.

Nome do atrativo: Rio Aribiri.

Descrição do atrativo: possui em sua foz um pequeno porto e abriga em seu curso manguezais e matas de restinga (a despeito de todas as agressões perpetradas pelo uso humano).

Nome do atrativo: Rio Marinho.

Descrição do atrativo: o rio nasce no município de Vila Velha e é divisa de limites entre este município e o vizinho Cariacica, desaguando na Baía

de Vitória. Sofreu inúmeras agressões, sendo hoje um verdadeiro "valão", levando todo tipo de poluição para as águas da Baía de Vitória.

Referências/Documentos consultados:

1. PMV. **Inventário da Oferta Turística, Município de Vitória**, 2003.
2. Prefeitura Municipal de Vitória. Disponível em: <<http://www.vitoria.es.gov.br/turismo>>. Acesso em: 2005.

Nome do atrativo:

Canal da Passagem.

Localização: entre os bairros do continente e da face norte-nordeste da capital. Área urbana.

Acesso ao atrativo: rodoviário, totalmente pavimentado, em bom estado e sinalizado ou hidroviário com acesso fluvial/lacustre regular e sinalizado.

Descrição do acesso utilizado: a partir das ruas de vários bairros como São Pedro e Ilha das Caieiras.

Transporte para o atrativo: hidroviário fluvial/lacustre contratado.

Legislação de proteção do atrativo: não há.

Estado de conservação: bom.

Visitação: diariamente, sem visitas guiadas, acesso gratuito e sem autorização prévia.

Acessibilidade ao atrativo: permanente.

Tempo necessário para usufruir o atrativo: algumas horas.

Atividades ocorrentes no atrativo: não há.

Integra roteiros turísticos comercializados? Não.

Origem dos visitantes: intermunicipal e do entorno regional.

Descrição do atrativo: o Canal da Passagem separa a face norte da Ilha de Vitória do continente e desagua na Praia de Camburi, abrangendo uma extensa área de preservação ecológica e da UFES.

Referências/Documentos consultados:

1. PMV. **Inventário da Oferta Turística, Município de Vitória**, 2003.

Nome do atrativo:

Canal dos Escravos.

Localização: Estação Ecológica, Ilha do Lameirão.

Acesso ao atrativo: rodoviário, totalmente pavimentado, em bom estado e sinalizado ou hidroviário com acesso fluvial/lacustre regular e sinalizado.

Descrição do acesso utilizado: circunda a Universidade Federal do Espírito Santo - UFES e desta forma, o acesso à UFES se dá pela Avenida Fernando Ferrari.

Transporte para o atrativo: hidroviário fluvial/lacustre contratado.

Legislação de proteção do atrativo: Lei nº 3.377, de 15 de setembro de 1986.

Estado de conservação: bom.

Visitação: diariamente, sem visitas guiadas, acesso gratuito e sem autorização prévia.

Acessibilidade ao atrativo: permanente.

Tempo necessário para usufruir o atrativo: algumas horas.

Atividades ocorrentes no atrativo: não há.

Integra roteiros turísticos comercializados? Não.

Origem dos visitantes: intermunicipal e do entorno regional.

Descrição do atrativo: canal de aproximadamente 2km de extensão por 3m de largura que era utilizado por escravos para se deslocarem do

–
Mestre Álvaro (município da Serra) até a Baía de Vitória.

Referências/Documentos consultados:

1. PMV. **Inventário da Oferta Turística, Município de Vitória**, 2003.

4.1.5 – Unidades de Conservação.

4.1.5.1 – Nacional.

Nome do atrativo:

***Ilhas Oceânicas de Trindade
e Arquipélago de Martin Vaz.***

Localização: Oceano Atlântico a 1100km da Costa de Vitória. Área não urbana.

Acesso ao atrativo: hidroviário, com acesso marítimo não sinalizado.

Descrição do acesso utilizado: navegação em mar aberto.

Transporte para o atrativo: hidroviário marítimo contratado.

Legislação de proteção do atrativo: Decreto nº 8.054, de 26 de maio de 1989.

Estado de conservação: bom.

Entrada do atrativo: não há entrada definida.

Visitação: restrita a pesquisadores, diariamente, sem visitas guiadas, acesso gratuito e com autorização prévia

Acessibilidade ao atrativo: permanente.

Tempo necessário para usufruir o atrativo: algumas horas.

Atividades ocorrentes no atrativo: pesquisa

Equipamentos, instalações e serviços: não há.

Integra roteiros turísticos comercializados? Não.

Origem dos visitantes: intermunicipal, entorno regional, de outros estados e de outros países, desde que a visitação tenha fins de pesquisa e seja autorizada.

Descrição do atrativo: complexo insular com 117,8ha, e completamente isolado geograficamente no Oceano Atlântico.

Possui em suas escarpas desoladas pouquíssimas espécies, merecendo destaque as samambaias gigantes e outras pequenas, introduzidas por antigas expedições ou pela própria Marinha Brasileira que tem uma base no local com fins de monitoramento meteorológico.

O complexo insular foi ocupado efetivamente em 1957, pela Marinha Brasileira que ali criou e instalou o Posto Oceanográfico da Ilha de Trindade - POIT e, por esse motivo, o desembarque no local só é permitido a funcionários e pesquisadores.

A fauna é constituída por crustáceos, peixes e pela maior concentração de desova de tartarugas verdes "*chelonias midas*", que chegam a 1,40 metros de tamanho, a maior do mundo, sendo por isso considerado Patrimônio Genético e Ambiental do Oceano Atlântico.

Referências/Documentos consultados:

1. PMV. **Inventário da Oferta Turística, Município de Vitória**, 2003.
2. Prefeitura Municipal de Vitória. Disponível em: <<http://www.vitoria.es.gov.br/turismo>>. Acesso em: 2005.

4.1.5.2 – Municipal.

Nome do atrativo:

**Estação Ecológica Municipal
Ilha do Lameirão.**

Localização: Baía Noroeste da Ilha de Vitória. Área urbana.

Localidade mais próxima do atrativo: bairro São Pedro.

Distância da localidade mais próxima: 1km.

Distância da sede do município: sede.

Acesso ao atrativo: rodoviário, totalmente pavimentado, em bom estado de conservação e sinalizado ou hidroviário, com acesso marítimo em estado regular e sinalizado.



Descrição do acesso utilizado: a partir do Bairro São Pedro, em barcos que levam ao interior da reserva nos canais.

Transporte para o atrativo: hidroviário marítimo e fluvial/lacustre contratado.

Legislação de proteção do atrativo: Lei nº 3.377, de 15 de setembro de 1986.

Estado de conservação: bom.

Entrada do atrativo: não há entrada definida.

Visitação: diariamente, sem visitas guiadas, acesso gratuito e sem autorização prévia.

Acessibilidade ao atrativo: permanente.

Tempo necessário para usufruir o atrativo: algumas horas.

Atividades ocorrentes no atrativo: pesquisa e contemplação da paisagem.

Equipamentos, instalações e serviços: não há.

Integra roteiros turísticos comercializados? Sim. Através das Rotas "do Sol e da Moqueca", "do Mar e das Montanhas" e "do Verde e das Águas", coordenadas pela SEDETUR.

Origem dos visitantes: intermunicipal, do entorno regional, de outros estados e outros países, sendo, o verão a época de maior fluxo.

Descrição do atrativo: coração de uma extensa área de manguezais com 891,83ha, é um dos maiores e mais belos manguezais urbanos do mundo. Sua vegetação é composta por mangues e mata esclerófila litorânea (mata seca de restinga) e a fauna por peixes, crustáceos, moluscos, aves e pequenos mamíferos.

O manguezal é o berço da vida marinha por ser local de reprodução de inúmeras espécies (principalmente marinhas).

Hoje é utilizado de forma sustentável para fins científicos, educacionais e turísticos, além da faceta econômica do fornecimento dos ingredientes indispensáveis à tradicional culinária capixaba como o siri, o caranguejo, o sururu, entre outros.

Navegável, o manguezal permite a visão de toda a costa oeste de Vitória, começando pelo Cais do Hidroavião e passando pela Ilha das Caieiras. Há a opção de passeios em escunas ou pequenos barcos. Esta opção permite o acesso a canais, como o Canal dos Escravos onde podem ser visto sambaquis (antiquíssimos elementos da cultura indígena).

Referências/Documentos consultados:

1. PMV. **Inventário da Oferta Turística, Município de Vitória**, 2003.
2. Prefeitura Municipal de Vitória. Disponível em: <<http://www.vitoria.es.gov.br/turismo>>. Acesso em: 2005.

Nome do atrativo:

*Reserva Ecológica Municipal
Restinga de Camburi.*

Localização: Avenida Dante Michelini, Praia de Camburi. Área urbana.

Localidade mais próxima do atrativo: Jardim Camburi.



Distância da localidade mais próxima: 1km.

Distância da sede do município: sede.

Acesso ao atrativo: rodoviário, totalmente pavimentado, em bom estado de conservação e sinalizado.

Descrição do acesso utilizado: a Avenida Dante Michelini, uma das maiores e mais amplas do município, completamente estruturada.

Transporte para o atrativo: rodoviário regular, em bom estado de conservação e não adaptado.

Legislação de proteção do atrativo: Lei nº 3.566, de 3 de janeiro de 1989.

Estado de conservação: bom.

Entrada do atrativo: não há entrada definida.

Visitação: diariamente, sem visitas guiadas, ingresso gratuito e sem autorização prévia.

Acessibilidade ao atrativo: permanente.

Tempo necessário para usufruir o atrativo: algumas horas.

Equipamentos, instalações e serviços: existem no entorno, instalações sanitárias, locais para alimentação e hospedagem, equipamentos esportivos e de lazer e entretenimento não adaptados.

Atividades ocorrentes no atrativo: pesquisa e contemplação da paisagem.

Integra roteiros turísticos comercializados? Sim. Através das Rotas “do Sol e da Moqueca”, “do Mar e das Montanhas” e “do Verde e das Águas”, coordenadas pela SEDETUR.

Origem dos visitantes: intermunicipal, do entorno regional, de outros estados e outros países, sendo, o verão a época de maior fluxo.

Descrição do atrativo: com área de 12,54ha, localiza-se à beira do mar, no Bairro Jardim Camburi.

Sua vegetação é de remanescentes da Mata Atlântica esclerófila litorânea (mata seca de restinga), cuja vegetação é fixadora de dunas (areia), impedindo a movimentação do solo arenoso e serve, também, de refúgio para a pequena fauna silvestre.

Referências/Documentos consultados:

1. PMV. **Inventário da Oferta Turística, Município de Vitória**, 2003.

Nome do atrativo:

Estação Área de proteção do Maciço Central.

Localização: abrange 18 bairros na Ilha de Vitória. Área urbana.

Localidade mais próxima do atrativo: Centro.

Distância da localidade mais próxima: 1km.

Distância da sede do município: sede.

Acesso ao atrativo: rodoviário, totalmente pavimentado, em bom estado de conservação e sinalizado.

Descrição do acesso utilizado: através das ruas dos bairros do entorno, todas pavimentadas e sinalizadas.

Transporte para o atrativo: rodoviário regular, em bom estado de conservação e não adaptado.

Legislação de proteção do atrativo: Decreto nº 8.911, de 18 de setembro de 1992.

Estado de conservação: bom.

Entrada do atrativo: não há entrada definida.

Visitação: diariamente, sem visitas guiadas, ingresso gratuito e sem autorização prévia.

Acessibilidade ao atrativo: permanente.

Tempo necessário para usufruir o atrativo: algumas horas.

Equipamentos, instalações e serviços: instalações sanitárias e locais para alimentação não adaptados, no entorno.

Atividades ocorrentes no atrativo: pesquisa e contemplação da paisagem.

Integra roteiros turísticos comercializados? Sim. Através das Rotas "do Sol e da Moqueca", "do Mar e das Montanhas" e "do Verde e das Águas", coordenadas pela SEDETUR.

Origem dos visitantes: intermunicipal, do entorno regional, de outros estados e outros países, sendo, o verão a época de maior fluxo.

Descrição do atrativo: com 1.100ha, situada na região central da Ilha de Vitória, cobrindo cerca de 18 bairros do município, possui a maior área com cobertura de Mata Atlântica, com grandes afloramentos rochosos e atividades agropecuárias em seu interior.

A fauna local é representada por espécies como o macaco-prego e sagüi-da-cara-branca, além de inúmeros outros mamíferos, aves e insetos.

Referências/Documentos consultados:

1. PMV. **Inventário da Oferta Turística, Município de Vitória**, 2003.

Nome do atrativo:

*Reserva Ecológica Municipal
Pedra dos olhos.*

Localização: entre os bairros Fradinhos e Tabuazeiro.

Telefone: (27) 3382-6566

Localidade mais próxima do atrativo: Maruípe.

Distância da localidade mais próxima: cerca de 04 km.

Distância da sede do município: sede.

Acesso ao atrativo: rodoviário, totalmente pavimentado, em bom estado de conservação e sinalizado.

Descrição do acesso utilizado: pelo bairro Tabuazeiro, na avenida Coronel José Martins Figueiredo, de lá sobe-se a pé até a pedra. Ou pelo bairro Fradinhos, de ônibus ou carro próprio, pela rua José Malta, no primeiro ponto de ônibus, subir a primeira ladeira à direita.

Legislação de proteção do atrativo: Decretos Municipais nº 7.767, de 2 de junho de 1988. e nº 11.824 de 22/12/03.

Transporte para o atrativo: rodoviário regular, em bom estado de conservação e não adaptado.

Estado de conservação: bom.

Entrada do atrativo: entrada na pedra, simulando um portal.

Visitação: diariamente, sem visitas guiadas, ingresso gratuito e sem autorização prévia.

Acessibilidade ao atrativo: permanente.

Tempo necessário para usufruir o atrativo: algumas horas.

Equipamentos, instalações e serviços: instalações sanitárias e locais para alimentação não adaptados, no entorno.



Atividades ocorrentes no atrativo: pesquisa e contemplação da paisagem.

Integra roteiros turísticos comercializados? Sim. Através das Rotas "do Sol e da Moqueca", "do Mar e das Montanhas" e "do Verde e das

Águas”, coordenadas pela SEDETUR.

Origem dos visitantes: intermunicipal, do entorno regional, de outros estados e outros países, sendo, o verão a época de maior fluxo.

Descrição do atrativo: com diâmetros diferentes, mas são autênticas grutas perfuradas na rocha, há alguns milênios.

Visto do Tabuazeiro e de toda a zona norte, os seus dois olhos com “pupilas vazias”, estão voltados para a amplidão. Afinal, eles estão lá, observando com o privilégio das alturas a vida de Vitória, que corre aos seus pés.

O parque oferece aos moradores de Vitória a oportunidade de contemplar a paisagem, a beleza cênica e o desenvolvimento de esportes radicais (*mountain bike*, rapel, *trekking*, escalada etc).

Seu objetivo é a preservação do ecossistema local e seus elementos físicos e biológicos, são uma forma de manter a biodiversidade. Ainda se preservará a beleza cênica local, restaurando a paisagem, ampliando a cobertura vegetal e desenvolvendo atividades científicas. Proporciona o desenvolvimento da educação ambiental e a recreação em contato com a natureza, bem como o turismo ecológico, assegurando condições de bem-estar público.

Referências/Documentos consultados:

1. Disponível em: www.vitoria.es.gov.br
<<http://www.vitoria.es.gov.br/secretarias/meio/nfazendinha.htm>>. Acesso em: 2005.
2. *in loco*.
3. PMV. **Inventário da Oferta Turística, Município de Vitória**, 2003.

Nome do atrativo:

Parque da Fonte Grande.

Localização: Maciço Central. Área urbana.

Telefone: (27) 3381-3521.

Localidade mais próxima do atrativo: Centro.

Distância da localidade mais próxima: 0,5km

Distância da sede do município: sede.

Acesso ao atrativo: rodoviário, totalmente pavimentado, em bom estado de conservação e sinalizado.

Descrição do acesso utilizado: existem três acessos: Rua Antônio Dell Antonia - Fradinhos e Rua Alziro Viana - Centro (pedestres); Rod. Serafim Derenzi e Estrada Tião Sá - Grande Vitória (subida para veículos).

Transporte para o atrativo: rodoviário regular, em bom estado de conservação e não adaptado.

Legislação de proteção do atrativo: Decreto de implantação nº 9.758, de 14 de dezembro de 1995.

Estado de conservação: bom.

Entrada do atrativo: portal.

Visitação: de 9 às 17 horas, todos os dias da semana, sem visitas guiadas, ingresso gratuito e sem autorização prévia.

Acessibilidade ao atrativo: permanente.

Tempo necessário para usufruir o atrativo: algumas horas.

Equipamentos, instalações e serviços: instalações sanitárias, mirantes e locais para alimentação não adaptados, no entorno.

Atividades ocorrentes no atrativo: contemplação da paisagem.

Integra roteiros turísticos comercializados? Sim. Através das Rotas "do Sol e da Moqueca", "do Mar e das Montanhas" e "do Verde e das Águas", coordenadas pela SEDETUR.

Origem dos visitantes: intermunicipal, do entorno regional, de outros estados e outros países, sendo, o verão a época de maior fluxo.



Descrição do atrativo: mirante da cidade com 295 metros de altitude.

Com relevo acidentado e ondulado, formando vales e pontões, o parque situa-se no centro da Ilha de Vitória, limita-se ao norte com a região próxima a São Pedro, ao sul com o centro da cidade, a leste com propriedades vizinhas aos bairros Fradinhos e Jucutuquara e a oeste com propriedades vizinhas aos bairros de Santo Antônio, Caratoíra e Boa Vista. A quase totalidade de seus limites está acima do nível altímetro de 50m e o ponto culminante do parque tem 308,8m, junto às torres de rádio e televisão. Várias fontes e bicas são localizadas em suas encostas, com destaque para São Benedito, Cazuza e Morcego, no morro da Fonte Grande. No centro do parque forma-se um vale de fundo chato e solos úmidos.

O parque, outrora coberto por exuberante floresta de Mata Atlântica, apresenta-se atualmente sob o domínio de estágios sucessórios de Mata Secundária, restando como remanescente primitiva apenas a vegetação rupestre. Entre as espécies que faziam parte da formação original, destacam-se o mulembá, o aderne ou cobi, o cedro e o pau-jacaré, endêmicas de Mata Atlântica. No estrato arbóreo, observa-se ainda a presença de cinco folhas, angico, sapucainha, louro, pau-d'alho, juazeiro, jacarandá-bravo, embaúba, unha de vaca, quixabeira e jacarandá. No estrato arbustivo destaca-se a leiteira e a orelha de lebre. Outras espécies vegetais estão também presentes: as lianas, tais como cipó de São João, cipó e as epífitas barba-de-velho, bromélias e orquídeas.

A fauna é representada principalmente por répteis (jibóia, teiú, coral, jararaca, entre outros), mamíferos, entre os quais morcegos, gambás e primatas como o sagüi-da-cara-branca. Dentre os invertebrados destacam-se as encantadoras borboletas azuis. A classe mais representativa, a das aves, apresenta exemplares importantes como sanhaço, beija-flor, jacupemba, araponga, melro, juriti, pica-pau e bem-te-vi. Todos esses espécimes da fauna necessitam de habitats naturais para sua sobrevivência e reprodução, o que reforça a importância da preservação do local.

Esta área conta com cercamento parcial junto às aglomerações urbanas e propriedades rurais.

O parque é a última área contígua de grande porte com vegetação característica de encostas da Mata Atlântica. A topografia é acidentada, com relevo ondulado, incluindo vales e pontões.

A área remanescente de Mata Atlântica do Parque Estadual da Fonte Grande, somada ao Parque Gruta da Onça, à Reserva Ecológica Pedra dos Olhos e ao Parque de Tabuazeiro, compõem a Área de Proteção Ambiental do Maciço Central.

Referências/Documentos consultados:

1. PMV. **Inventário da Oferta Turística, Município de Vitória**, 2003.
2. Disponível em: www.vitoria.es.gov.br
<<http://www.vitoria.es.gov.br/secretarias/meio/unidades.htm>>. Acesso em: 2005.
3. Secretarias. **Visite os Parques**. Disponível em:
www.vitoria.es.gov.br. Acesso em: jan. 2005.
4. Folder turístico. PMV. **Roteiro Parques. Descubra os Tesouros desta Ilha, Vitória**. Espírito Santo, 2004.

Nome do atrativo:

Parque Municipal Gruta da Onça.

Localização: Centro. Área urbana.

Telefone: (27) 3382-7290.

Localidade mais próxima do atrativo: Avenida Beira Mar.

Distância da localidade mais próxima: 0,5km.

Distância da sede do município: sede.

Acesso ao atrativo: rodoviário, totalmente pavimentado, em bom estado de conservação e sinalizado.

Descrição do acesso utilizado: a subida do Parque fica na Rua Barão de Monjardim.

Transporte para o atrativo: rodoviário regular, em bom estado de conservação e não adaptado.

Legislação de proteção do atrativo: Criação: Lei nº 3.564, de 22 de dezembro de 1988.

Estado de conservação: bom.

Entrada do atrativo: portal.

Visitação: todos os dias, das 8 às 18 horas, sem visitas guiadas, ingresso gratuito e sem autorização prévia.

–
Acessibilidade ao atrativo: permanente.

Tempo necessário para usufruir o atrativo: algumas horas.

Equipamentos, instalações e serviços: espaço esportivo, trilhas no interior da mata para caminhadas e prática de *trekking*.

Espaço recreativo, *playground*, praça do chafariz, com mesas e bancos para jogos, oficinas de arte e leitura.


Espaço cultural, auditório, Centro de Educação Ambiental - CEA, espaço ecumênico, mirante, gruta e orquidário.

Espaço para eventos, palco.

Setor de apoio à Unidade de Conservação, sede administrativa, auditório e sanitários.

Atividades ocorrentes no atrativo: caminhada interpretativa e contemplativa.

Integra roteiros turísticos comercializados? Sim. Através das Rotas “do Sol e da Moqueca”, “do Mar e das Montanhas” e “do Verde e das Águas”, coordenadas pela SEDETUR.



Origem dos visitantes: intermunicipal, do entorno regional, de outros estados e outros países, sendo, o verão a época de maior fluxo.

Descrição do atrativo: área em declive acentuado até a cota altimétrica de 150m, contando com a presença de nascentes e de um córrego com cascatas.

A flora constitui-se em vegetação remanescente de mata pluvial de encosta, com introdução de espécies nativas. Destacam-se os paus-ferro,

sapucaias, jacarandás, jequitibás, ipês, adernes, paus-jacaré e mulembás, que possuem raízes em forma de tentáculos majestosos que abraçam imensas pedras.

E a fauna, apresenta espécies como os répteis (calangos, teiús e lagartos), mamíferos (cuícas, gambás, sagüis-da-cara-branca e preás) e aves de pequeno porte.

O local é parcialmente cercado por ser se tratar de área utilizada pela comunidade local - Morro São João.

Localizada nas antigas terras do Barão de Monjardim, a área foi adquirida em 1944, dos herdeiros, visando a ampliação do Orquidário Municipal. Além do seu valor paisagístico, a área apresenta cobertura vegetal de grande beleza, formada por arbustos, árvores de grande porte incrustadas com epífitas, representantes regionais da Mata Atlântica e local, 3 nascentes e uma formação rochosa denominada Gruta da Onça, que dá nome ao local.

Aberto permanentemente ao público o parque, com inclinadas escadarias, abriga, no topo da colina, o Mirante da Raposa, de onde o visitante pode avistar algumas das mais belas paisagens de Vitória, como a baía, o Penedo e o complexo portuário da Capital.

Referências/Documentos consultados:

1. PMV. **Inventário da Oferta Turística, Município de Vitória**, 2003.
2. Disponível em: www.vitoria.es.gov.br
<<http://www.vitoria.es.gov.br/secretarias/meio/unidades.htm>>. Acesso em: 2005.
3. Secretarias. **Visite os Parques**. Disponível em: <<http://www.vitoria.es.gov.br/secretarias/meio/home.htm>>. Acesso em: jan. 2005.
4. Folder turístico. PMV. **Roteiro Parques. Descubra os Tesouros desta Ilha, Vitória**. Espírito Santo, 2004.

Nome do atrativo:

Parque Municipal do Tabuazeiro.

Localização: Tabuazeiro. Área urbana.

Telefone: (27) 3382-7291

Localidade mais próxima do atrativo: Maruípe.

Distância da localidade mais próxima: 1km.

Distância da sede do município: sede.

Acesso ao atrativo: rodoviário, totalmente pavimentado, em bom estado de conservação e sinalizado.

Descrição do acesso utilizado: através da Rua Santos Dumont com a Rua Jácomo Forza, no Bairro Tabuazeiro.

Transporte para o atrativo: rodoviário regular, em bom estado de conservação e não adaptado.

Legislação de proteção do atrativo: Criação: Decreto nº 9.073, de 2 de dezembro de 1995.

Estado de conservação: bom.

Entrada do atrativo: portal.

Visitação: de terça-feira a domingo, de 8h às 22h, sem visitas guiadas, ingresso gratuito e sem autorização prévia.

Acessibilidade ao atrativo: temporária.

Tempo necessário para usufruir o atrativo: algumas horas.

Equipamentos, instalações e serviços: instalações sanitárias e área de lazer não adaptadas, pomar, serviços de limpeza, de informações turísticas e de segurança.

Atividades ocorrentes no atrativo: caminhada interpretativa e contemplativa.

Integra roteiros turísticos comercializados? Sim. Através das Rotas "do Sol e da Moqueca", "do Mar e das Montanhas" e "do Verde e das Águas", coordenadas pela SEDETUR.

Origem dos visitantes: intermunicipal, do entorno regional, de outros estados e outros países, sendo, o verão a época de maior fluxo.

Descrição do atrativo: com 5.140m, encravado no Maciço Central, o Parque foi implantado em área remanescente de um sítio agrícola. Por isso, inúmeras árvores frutíferas são encontradas, tais como: jaqueiras, jambeiros, mangueiras e a árvore mais significativa o secular cajá-mirim, também conhecido como tabuazeiro, que originou o nome do Parque. O parque tem 3 nascentes, formando um lago e córrego que corta a parte baixa do parque, além de trilhas íngremes que levam a pontos privilegiados para observação das belezas da região como o mirante da Pedra do Urubu, a uma altitude de 200m.

Referências/Documentos consultados:

1. PMV. **Inventário da Oferta Turística, Município de Vitória**, 2003.

2. Disponível em: www.vitoria.es.gov.br <<http://www.vitoria.es.gov.br/secretarias/meio/unidades.htm>>. Acesso em: 2005.

Nome do atrativo:

Parque Pedra da Cebola.

Localização: Bairro Mata da Praia. Área urbana.

Telefone: (27) 3327-4353.

Localidade mais próxima do atrativo: Bairro Jardim da Penha.

Distância da localidade mais próxima: 1km.

Distância da sede do município: sede.

Acesso ao atrativo: rodoviário, totalmente pavimentado, em bom estado de conservação e sinalizado.

Descrição do acesso utilizado: existem três acessos: pela Avenida Fernando Ferrari, pela Avenida Carlos Gomes de Sá com Rua João Batista Celestino e Avenida Des. Demerval Lyrio com Rua Vicente de Oliveira.

Transporte para o atrativo: rodoviário regular, em bom estado de conservação e não adaptado.

Legislação de proteção do atrativo: Criação: Decreto nº 4.179-N, de 31 de julho de 1996.
Monumentos naturais tombados pelo Poder Público: através Resolução nº 010/90-CMPDU.

Estado de conservação: bom.

Entrada do atrativo: portaria principal.

Visitação: de terça a domingo, de 5 às 22 horas, sem visitas guiadas, ingresso gratuito e sem autorização prévia.

Acessibilidade ao atrativo: temporária.

Tempo necessário para usufruir o atrativo: algumas horas.


Equipamentos, instalações e serviços: espaço esportivo, campo de futebol e campo de beisebol, área para a prática de montanhismo e ciclovia, no interior do parque, com 1.200m.

Espaço recreativo, *playground*, trilhas, pista para *cooper*, fazendinha e mirante.

Espaço cultural do Mosteiro Zen Morro da Vargem.

Espaço para eventos, cobertura do playground e espaço da área esportiva para feiras e espetáculos.

Setor de apoio à Unidade de Conservação, sede administrativa, sanitários, espaço cultural, guaritas de acesso, módulo do Serviço de Orientação ao Exercício - SOE, local de recreação da terceira idade, centro de apoio às atividades de manutenção interna e recuperação de plantas e Centro de Educação Ambiental - CEA.



O Parque possui um herbário de plantas medicinais, onde se encontram cerca de 70 espécies diferentes, com painel informativo sobre cada uma delas, entretanto, não há distribuição de mudas, serviço oferecido no Parque Municipal de Tabuazeiro.

Atividades ocorrentes no atrativo: caminhada interpretativa e contemplativa.

Integra roteiros turísticos comercializados? Sim. Através das Rotas "do Sol e da Moqueca", "do Mar e das Montanhas" e "do Verde e das

Águas”, coordenadas pela SEDETUR.

Origem dos visitantes: intermunicipal, do entorno regional, de outros estados e outros países, sendo, o verão a época de maior fluxo.

Descrição do atrativo: com relevo suave-ondulado na parte superior, separado por um paredão abrupto, cava da antiga pedreira, que foi recuperada para instalação de parte do parque. Uma formação rochosa exposta em forma de bolder - bloco oscilante suspenso, com altitude de 26,7m. Duas depressões em rochas foram aproveitadas para construção dos lagos artificiais. Sob a rocha-base que sustenta a Pedra da Cebola, existe um marco geodésico, protegido por lei federal, que serve de auxílio a medições topográficas.

Na flora, presença de vegetação rupestre, sendo ambiente de transição de restinga para a floresta de Mata Atlântica (mata de tabuleiro).

A fauna local é constituída por pequenos répteis, aves migratórias e aves domésticas introduzidas (patos, marrecos, gansos, galinhas d'angola, pavões, perus e garnizés), mamíferos (coelhos e preás), quelônios (tartarugas, jabutis e cágados) e no lago das bromélias (ver foto), carpas.

O cercamento constitui-se nos muros das residências do entorno e alambrados, com elementos botânicos que servem de cerca viva (alamandas amarelas).

A região é um marco paisagístico importante no contexto sócio-cultural da cidade. Caracteriza-se por ter um relevo suave-ondulado, com terrenos de cota altimétrica que varia de 22 a 24m na parte superior. Na antiga cava funcionou, no período 1966 a 1978, a Pedreira Goiabeiras, de propriedade da Companhia Vale do Rio Doce - CVRD. A pedreira demolia as rochas do local para construção dos piers do Porto de Tubarão.

O Parque Pedra da Cebola, uma área do Governo Estadual, foi entregue à Prefeitura de Vitória no dia 7 de junho de 1997, através de contrato de gestão. Pelo contrato, a PMV assumiu o compromisso de implantar um parque com características metropolitanas.

No Parque, destaca-se a Pedra da Cebola, um monumento natural, tombado em 1986 pelo Conselho Estadual de Cultura, que tornou-se um marco cultural, paisagístico e ambiental da cidade. A pedra é uma formação geológica sob forma de bloco oscilante ou suspenso que, devido ao intemperismo, assumiu formas arredondadas com sulcos em suas bordas. O aspecto de cebola é dado também pela vegetação rupestre em seu topo.

Da Pedra da Cebola o visitante pode observar a Praia de Camburi, o Porto de Tubarão, o Morro do Mestre Álvaro, localizado no Município da Serra, o manguezal do Lameirão e todo o Maciço Central.

Referências/Documentos consultados:

1. PMV. **Inventário da Oferta Turística, Município de Vitória**, 2003.
2. Disponível em: www.vitoria.es.gov.br
<<http://www.vitoria.es.gov.br/secretarias/meio/unidades.htm>>. Acesso em: 2005.
3. Secretarias. **Visite os Parques**. Disponível em:
<<http://www.vitoria.es.gov.br/secretarias/meio/home.htm>>. Acesso em: jan. 2005.

4. Folder turístico. PMV. **Roteiro Parques. Descubra os Tesouros desta Ilha, Vitória.** Espírito Santo, 2004.

Nome do atrativo:

Parque Municipal de Barreiros.

Localização: Bairros: São Cristóvão e Joana D'Arc.

Telefone: (27) 3382-6540.

Localidade mais próxima do atrativo: Bairro Maruípe.

Distância da localidade mais próxima: 2km.

Distância da sede do município: sede.

Acesso ao atrativo: rodoviário, totalmente pavimentado, em bom estado de conservação e sinalizado.

Descrição do acesso utilizado: há um acesso pela Rodovia Serafim Derenzi.

Transporte para o atrativo: rodoviário regular, em bom estado de conservação e não adaptado.

Legislação de proteção do atrativo: Decreto Municipal nº 10.180, de 1º de junho de 1998.

Estado de conservação: bom.

Entrada do atrativo: portaria principal.

Visitação: todos os dias, das 8h às 18h, sem visitas guiadas, ingresso gratuito e sem autorização prévia.

Acessibilidade ao atrativo: temporária.

Tempo necessário para usufruir o atrativo: algumas horas.

Equipamentos, instalações e serviços no atrativo: espaço esportivo, campo de futebol (iluminado) já em funcionamento, quadra de bocha e trilhas naturais para caminhadas a serem implantadas.

Atividades ocorrentes no atrativo: caminhada interpretativa e contemplativa e práticas desportivas.

Integra roteiros turísticos comercializados? Sim. Através das Rotas “do Sol e da Moqueca”, “do Mar e das Montanhas” e “do Verde e das Águas”, coordenadas pela SEDETUR.

Origem dos visitantes: intermunicipal, do entorno regional, de outros estados e outros países, sendo, o verão a época de maior fluxo.

Descrição do atrativo: na flora local encontramos remanescentes da Mata Atlântica e frutíferas.

E, na fauna, aves (rolinha, bem-te-vi, sabiá, sanhaço, coleiro e pardal) e répteis (calango e camaleão).

A área do parque foi totalmente cercada.

São 46.106m² de área de um antigo sítio, onde se desenvolviam a fruticultura e o plantio de hortaliças e que foi adquirido pelo Município de Vitória, em 1991.

A área abriga remanescentes de Mata Atlântica e árvores frutíferas.

Existe uma nascente que dá origem ao córrego que atravessa o parque em sua parte lateral.

Referências/Documentos consultados:

1. Secretarias. **Visite os Parques.** Disponível em: <<http://www.vitoria.es.gov.br/secretarias/meio/home.htm>>. Acesso em: jan. 2005.
2. Folder turístico. PMV. **Roteiro Parques. Descubra os Tesouros desta Ilha, Vitória.** Espírito Santo, 2004.

Nome do atrativo:

*Parque Natural Municipal
Vale do Mulembá-Conquista.*

Localização: bairros Joana D'arc e Alto Conquista.

Localidade mais próxima do atrativo: Bairro Maruípe.

Distância da localidade mais próxima: 3km.

Distância da sede do município: sede.

Acesso ao atrativo: rodoviário, totalmente pavimentado, em bom estado de conservação e sinalizado.

Descrição do acesso utilizado: situado na rua São Lázaro, partindo da rua Serafim Derenzi em Alto Conquista.

Transporte para o atrativo: rodoviário regular, em bom estado de conservação e não adaptado.

Legislação de proteção do atrativo: Decreto Municipal nº 11.505 de 26 de dezembro de 2002.

Estado de conservação: bom.



Entrada do atrativo: não há entrada definida.

Visitação: todos os dias, 24 horas, sem visitas guiadas, ingresso gratuito e sem autorização prévia.

Acessibilidade ao atrativo: temporária.

Tempo necessário para usufruir o atrativo: algumas horas.

Equipamentos, instalações e serviços no atrativo: espaço esportivo, quadra poliesportiva.

Espaço recreativo, *playground*.

Setor de apoio à Unidade de Conservação e sede administrativa.

Atividades ocorrentes no atrativo: extração do barro para a confecção das legítimas “panelas de barro”, uma das grandes referências da cultura popular capixaba.

Integra roteiros turísticos comercializados? Sim. Através das Rotas “do Sol e da Moqueca”, “do Mar e das Montanhas” e “do Verde e das Águas”, coordenadas pela SEDETUR.

Origem dos visitantes: intermunicipal, do entorno regional, de outros estados e outros países, sendo, o verão a época de maior fluxo.

Descrição do atrativo: a topografia do local é acidentada, inclui vales e pontões, abrigam paisagens privilegiadas, onde se encontram mirantes naturais com espetaculares e múltiplas visões da cidade, em especial toda a baía noroeste de Vitória, os manguezais e o litoral de Camburi e Tubarão.

A flora do parque abriga uma área contígua com vegetação característica de encosta de Mata Atlântica (ipês, jequitibás, adernes, pau-ferro, peroba-rosa, jacarandá mimoso, louro, figueiras etc.)

A fauna, constitui-se de répteis, invertebrados, pequenos mamíferos e aves.

A área é parcialmente cercada.

Referências/Documentos consultados:

1. Secretarias. **Visite os Parques.** Disponível em: <<http://www.vitoria.es.gov.br/secretarias/meio/home.htm>>. Acesso em: jan. 2005.
2. Folder turístico. PMV. **Roteiro Parques. Descubra os Tesouros desta Ilha, Vitória.** Espírito Santo, 2004.

Nome do atrativo:

Parque Municipal Horto de Maruípe.

Localização: Bairro da Penha, Itararé, Eucalipto e Tabuazeiro.

Telefone: (27) 3382-6593.

Localidade mais próxima do atrativo: Bairro Maruípe.

Distância da localidade mais próxima: 0,5km.

Distância da sede do município: sede.

Acesso ao atrativo: rodoviário, totalmente pavimentado, em bom estado de conservação e sinalizado.

Descrição do acesso utilizado: existem quatro acessos: pela Avenida Maruípe, pela Rua Areobaldo Bandeira, pela Rua Antônio José Cardoso e pela Avenida Robert Kennedy.

Transporte para o atrativo: rodoviário regular, em bom estado de conservação e não adaptado.

Legislação de proteção do atrativo: Decreto Municipal nº 9.758, de 14 de dezembro de 1995.

Estado de conservação: bom.

Entrada do atrativo: portaria principal.

Visitação: de terça a domingo, das 5h às 22h, sem visitas guiadas, ingresso gratuito e sem autorização prévia.

Acessibilidade ao atrativo: temporária.

Tempo necessário para usufruir o atrativo: algumas horas.

Equipamentos, instalações e serviços no atrativo: espaço esportivo, campo de futebol *society*, quadra poliesportiva, quadra de vôlei, pista de cooper e pista de patinação.

Espaço recreativo, dois *playgrounds* e bancos no Recanto dos Lagos.

Espaço cultural, toldo no platô superior, reservado para palestras e eventos, bromeliário Roberto Kautsky e Centro de Educação Ambiental – CEA. Setor de apoio à Unidade de Conservação, sede administrativa, módulo do Serviço de Orientação ao Exercício - SOE, local de recreação da terceira idade, módulo de esportes, lanchonete, módulo policial, guaritas da portaria, sanitários e galpão da equipe de manutenção do parque.

Atividades ocorrentes no atrativo: caminhada contemplativa e interpretativa.

Integra roteiros turísticos comercializados? Sim. Através das Rotas “do Sol e da Moqueca”, “do Mar e das Montanhas” e “do Verde e das Águas”, coordenadas pela SEDETUR.

Origem dos visitantes: intermunicipal, do entorno regional, de outros estados e outros países, sendo, o verão a época de maior fluxo.

Descrição do atrativo: a topografia do parque é ligeiramente ondulada, com declive acentuado apenas junto à nascente. A parte central é ocupada pelo córrego represado por vários diques junto à nascente. Duas depressões formam dois lagos de águas correntes.



A flora é constituída por vegetação típica de Mata Atlântica e exóticas, todas introduzidas. O projeto paisagístico reintroduziu espécies da Mata Atlântica, tais como: pau-brasil, angelim, ipês, angico, paraju, jueirama vermelha, peroba, mogno, sapucaia, jacarandá e frutíferas. Destaque para as 43 espécies de bromélias, cuja procedência é da Mata Atlântica de encosta do Espírito Santo, sendo bonita a *Vriesea fosteriana*, admirada por suas folhas rajadas.

A fauna constitui-se de animais visitantes (garças), aves endêmicas (pardal, rolinha, anum branco e preto, cambaxirra, tiziu, coleiro, sabiá, frango d'água, viuvinha), aves domésticas introduzidas (patos, marrecos e gansos) e mamíferos (sagüi-caratinga).

A área, totalmente cercada com grades na parte frontal, com as entradas e muros no interior, tem dois portões de acesso.

O antigo Horto de Maruípe foi inaugurado em 1938 com o objetivo de produzir mudas ornamentais para uso em praças, canteiros e avenidas da cidade. Local de privilegiada beleza, sempre foi usado pela comunidade para visitaç o e passeios. No entanto, como a cidade cresceu e o Horto de Maruípe que j a n o mais conseguia atender   demanda de mudas, foi, pouco a pouco, desativado e suas atividades transferidas, a partir de 1977, para o Horto Municipal de Cariacica.

Foi totalmente reformulado para dar origem ao Parque Municipal Horto de Maruípe, tornando-se, assim, uma grande  rea verde para o lazer da popula o da Grande Maruípe e do munic pio. O Parque Municipal Horto de Maruípe   uma  rea verde na qual, em meio a diversas esp cies vegetais representativas da Mata Atl ntica, a popula o pode desenvolver atividades educativas, culturais, de lazer e divers o. Destaca-se o bromeli rio Roberto Kautsky com mais de 40 esp cies t picas da Mata Atl ntica do Esp rito Santo.

Refer ncias/Documentos consultados:

1. Secretarias. **Visite os Parques.** Dispon vel em: <<http://www.vitoria.es.gov.br/secretarias/meio/home.htm>>. Acesso em: jan. 2005.

2. Folder turístico. PMV. **Roteiro Parques. Descubra os Tesouros desta Ilha, Vitória.** Espírito Santo, 2004.

Nome do atrativo:

Parque Municipal da Fazendinha.

Localização: Jardim Camburi e Bairro de Fátima.

Telefone: (27) 3327-4353.

Localidade mais próxima do atrativo: Praia de Camburi.

Distância da localidade mais próxima: 3km.

Distância da sede do município: sede.

Acesso ao atrativo: rodoviário, totalmente pavimentado, em bom estado de conservação e sinalizado.



Descrição do acesso utilizado: acesso principal pela Rua Eugênio Pacheco de Queiroz, em Jardim Camburi e Avenida Norte-Sul, esquina com Avenida Rio Amazonas no Bairro de Fátima.

Transporte para o atrativo: rodoviário regular, em bom estado de conservação e não adaptado.

Legislação de proteção do atrativo: Decreto Municipal nº 11.896, de 26 de março de 2004.

Estado de conservação: bom.

Entrada do atrativo: portaria principal.

Visitação: de terça a domingo, das 6h às 18h, sem visitas guiadas, ingresso gratuito e sem autorização prévia.

Acessibilidade ao atrativo: temporária.

Tempo necessário para usufruir o atrativo: algumas horas.

Equipamentos, instalações e serviços no atrativo: espaço recreativo, *playground* e bancos no entorno do lago.

Setor de apoio à Unidade de Conservação, sede administrativa, sanitários, Centro de Educação Ambiental - CEA, paiol, lanchonete e praça de alimentação com bancos em áreas sombreadas.

Atividades ocorrentes no atrativo: recreação e lazer.

Integra roteiros turísticos comercializados? Sim. Através das Rotas "do Sol e da Moqueca", "do Mar e das Montanhas" e "do Verde e das Águas", coordenadas pela SEDETUR.

Origem dos visitantes: intermunicipal, do entorno regional, de outros estados e outros países, sendo, o verão a época de maior fluxo.

Descrição do atrativo: a topografia do parque é altamente acidentada com aclive em um arco de 90°. A parte central é ocupada por uma nascente, córrego e um grande lago de águas correntes. Na parte superior existe um grande platô que serve de mirante natural.

Junto aos equipamentos de lazer e bosques a topografia é plana.

Uma parte da flora é constituída por vegetação predominante da mata paludosa de restinga e o restante é ocupado por frutíferas (coqueiros, mangueiras, goiabeiras, cajueiros, açaís, jameiros, jamelanceiros, aceroleiras, bananeiras) e algumas típicas da Mata Atlântica.

A fauna é constituída por animais visitantes (garças), aves endêmicas (rolinhas, João-de-barro, anum branco e preto, sabiá da praia, beija-flor, sebinho, martim-pescador) e domésticas introduzidas (patos, marrecos, gansos, galinhas, perus, galinha-d'angola) e exóticas (pavão, calopsitas, agapornes), mamíferos (preás, jegues, cabras, ovelhas e pôneis) e quelônios (tartarugas e jabutis).

O parque é totalmente cercado com alambrados nos dois portões de acesso.

Um ambiente da roça em nossa cidade: conforme dito pelo escritor capixaba, Willis de Faria. Inaugurado no dia 5 de junho deste ano (2004), o Parque Fazendinha está localizado no extremo norte da Capital, entre a rodovia Norte-Sul e os Bairros de Fátima e Jardim Camburi. Ocupa uma área de 22.853,78m², sendo parte dela no loteamento Santa Terezinha, nas quadras públicas - ELP-3A e ELP-3B.

Os visitantes do parque podem contemplar, ao sul, a mata paludosa, considerada de preservação permanente. O acesso principal à área de lazer é pela rua Eugênio Pacheco de Queiroz (rua da Faculdade Estácio de Sá), em Jardim Camburi. Há outro caminho, pelo alto de um platô, na rodovia Norte-Sul, esquina com a avenida Rio Amazonas, no Bairro de Fátima.

O parque funciona das 6 às 18 horas, de terça-feira a domingo. Às segundas-feiras, ele permanece fechado ao público, para a manutenção interna. Sua principal função é ser um parque temático, com a idéia de um espaço rural, lúdico, educativo, de lazer e contemplação, de maneira integrada, por meio das formas, cores dos materiais, do paisagismo e da arquitetura.

As cores dos móveis que compõem a sede administrativa, o centro de educação ambiental, paiol, sanitários e mini-bar com fogão a lenha, retratam a arquitetura rural do Estado.

Os freqüentadores têm a oportunidade de estar em contato com animais domésticos como ovelhas, cabras, vacas, pôneis, coelhos, porquinhos-da-índia, e uma infinidade de aves domésticas (galinhas, marrecos, patos e gansos). Os pôneis são uma das grandes atrações para a criançada, não só durante uma cavalgada como num passeio de charrete.

Em meio às árvores frutíferas onde se encontram mangueiras, acerolas, jaboticabeiras, jambeiros, coqueiros, cajueiros, gravioleiros estão também os viveiros dos pássaros, o cercado dos jabutis e o *playground*, com várias opções para crianças.

O interior da Fazendinha leva a um ambiente bucólico, sempre acompanhado do canto dos João-de-Barro, Bem-te-vis e o piar das Viúvinhas, sob as sombras das árvores frutíferas e as alamedas dos coqueiros.

A poucos metros da sede administrativa têm uma fonte, escondida junto a um majestoso pé de jamelão e aglomerados de açais, cuja água desce por um córrego cortado por uma ponte metálica e deságua em um grande lago que serve de moradia para tartarugas e peixes. Completando esse cenário natural, os marrecos e gansos marcam presença, deslizando sobre as calmas águas.

Do parque, o visitante poderá contemplar os contrafortes do Maciço Central da Ilha de Vitória; o Aeroporto de Goiabeiras e os manguezais da Baía Noroeste. Para tanto, é preciso subir a encosta por uma ladeira e chegar ao Planalto de Carapina, localizado a uma altitude de 30m.

Liberdades:

O passeio pelo parque transmite a sensação de liberdade e o ambiente da vida rural, em plena região metropolitana. Com vistas à visitação escolar existe um roteiro explicativo sobre animais domésticos para que os professores passem aos alunos a importância deles na alimentação humana.

A idéia da Fazendinha é levar às crianças noções da vida no campo, proporcionando-lhes a oportunidade de conviver com animais domésticos, uma vez que a rotina das cidades as tornaram muito ligadas à diversão eletrônica e à informática.

Para os adultos, o parque vem funcionando como válvula de escape do estresse urbano. Sob a sombra das árvores, podemos meditar, fazer nossa leitura predileta, ou caminhar pelas alamedas, apreciando a paisagem e os animais em seu habitat. Na realidade, a Fazendinha é uma nova opção de lazer para toda a comunidade.

Referências/Documentos consultados:

1. Disponível em: www.vitoria.es.gov.br
<<http://www.vitoria.es.gov.br/secretarias/meio/npedradosolhos.htm>>. Acesso em: 2005.
2. *in loco*.

Nome do atrativo:

**Reserva Ecológica Municipal
do Morro da Gamela.**

Localização: entre as avenidas Leitão da Silva e Nossa Senhora dos Navegantes, Enseada do Suá. Sede. Área urbana.

Localidade mais próxima do atrativo: bairro Praia do Suá

Distância da localidade mais próxima: menos de 01 km.

Distância da sede do município: sede.

Transporte para o atrativo: rodoviário regular, em bom estado de conservação e não adaptado.

Legislação de proteção do atrativo: decreto municipal 8.905 de 15/07/92.

Estado de conservação: bom.

Entrada do atrativo: portaria principal.

Visitação: diariamente, sem visitas guiadas, acesso gratuito e sem autorização prévia.

Acessibilidade do atrativo: temporária.

Equipamentos, instalações e serviços no atrativo: não há.

Atividades ocorrentes no atrativo: visão panorâmica e contemplação da paisagem.

Integra roteiros turísticos comercializados? sim. Através das Rotas “do Sol e da Moqueca”, “do Mar e das Montanhas” e “do Verde e das Águas”, coordenadas pela SEDETUR.

Origem dos visitantes: intermunicipal, do entorno regional, de outros estados e outros países, sendo, o verão a época de maior fluxo.

Descrição do atrativo: o morro, que possui a forma geométrica de uma gamela, permite uma visão panorâmica nítida no seu topo, incluindo a maioria dos bairros da zona norte da ilha de Vitória, a Praia de Camburi, parte do Centro de Vitória, Convento da Penha, Mestre Álvaro, Ilha do Lameirão, dentre outros.

Sua altitude máxima é de 107m, e a área correspondente à Reserva é de 295.340 m², ocorrendo vegetação de afloramentos de rocha e trechos com substancial camada de solo, onde há algumas espécies de árvore.

Entre 1960 e 1980 o local sofreu explosões para a exploração de granito em uma de suas partes. Encontra-se cercado praticamente em toda sua base por construções urbanas, e abriga uma subestação elevatória da Cesan.

Referências/ documentos consultados:

Diagnóstico Ambiental do Morro da Gamela. Vitória, 1991. (Disponível na SEMMAM/ NIG – Núcleo de Informação e Geoprocessamento.

Nome do atrativo:

Parque Municipal de Mangue Seco.

Localização: bairros Andorinhas, Joana D'arc, Mangue Seco e Santa Marta.

Telefone: (27) 3382-3473.

Localidade mais próxima do atrativo: bairro Maruípe.

Distância da localidade mais próxima: 1 km.

Distância da sede do município: sede.

Transporte para o atrativo: rodoviário, totalmente pavimentado, em bom estado de conservação e não adaptado.

Legislação de proteção do atrativo: Decreto Municipal n.º 10.180, de 1º de junho de 1998.

Estado de conservação: bom.

Entrada do atrativo: portaria principal.

Visitação: diariamente, das 6h às 18h, sem visitas guiadas, acesso gratuito e sem autorização prévia.

Acessibilidade do atrativo: temporária.

Equipamentos, instalações e serviços: instalações sanitárias, serviço de limpeza, serviço de segurança, telefone público e outros como campo de futebol, vôlei de areia, sede administrativa, trilhas para caminhada, playground e área de recreação coberta.

Atividades ocorrentes no atrativo: lazer, esportes e contemplação da paisagem.

Integra roteiros turísticos comercializados? sim. Através das Rotas "do Sol e da Moqueca", "do Mar e das Montanhas" e "do Verde e das Águas", coordenadas pela SEDETUR.

Origem dos visitantes: intermunicipal, do entorno regional, de outros estados e outros países, sendo, o verão a época de maior fluxo.

Descrição do atrativo: A denominação Mangue Seco tem origem nas margens do canal da Passagem, onde foram degradadas e assoreadas, depois que a vegetação foi suprimida pelas invasões desordenadas com a construção de palafitas.

O parque, localizado junto ao mar, possui topografia acidentada, com relevo ondulado, incluindo-se os afloramentos rochosos, característicos de nossa Ilha. Mas, foi graças à decisão e atitude da administração pública, que, mais uma vez, uma antiga chácara foi transformada em parque humano, visando garantir a preservação da área verde no município. A localização privilegiada do Parque Mangue Seco permite aos visitantes contemplar uma paisagem natural, de beleza ímpar, como o canal da passagem, de águas tranqüilas e verdes, manguezais e a Ponte da Passagem. Por aí trafegam, a quase todo momento, canoas de pescadores e catadores de mariscos, que se deslocam para o lameirão da Baía Noroeste. Compreende uma área de 22.500 m² e apresenta árvores frutíferas de jaqueiras e mangueiras, escolhidas para enfeitar o parque.

Observações Complementares: **regulamentado pelo Decreto Municipal n.º 11.881/04, de 11 de março de 2004.**

Referências/Documentos consultados:

1. In loco.
2. www.vitoria.es.gov.br, acesso realizado em junho de 2004.

4.1.6 – Flora

Nome do atrativo:

Flora.

Localização: em todo o município.


Acesso ao atrativo: rodoviário, parcialmente pavimentado, em regular estado de conservação e não sinalizado.

Transporte para o atrativo: rodoviário regular, em bom estado e não adaptado.

Legislação de proteção do atrativo: não há.

Estado de conservação: bom.

Visitação: diariamente, sem visitas guiadas, ingresso gratuito e sem autorização prévia.



Acessibilidade ao atrativo: permanente.

Tempo necessário para usufruir o atrativo: algumas horas em cada localidade.

Equipamentos, instalações e serviços no atrativo: os disponíveis em cada localidade específica.

Atividades ocorrentes no atrativo: contemplação e pesquisa.

Integra roteiros turísticos comercializados? Sim. Através das Rotas "do Sol e da Moqueca", "do Mar e das Montanhas" e "do Verde e das Águas", coordenadas pela SEDETUR.

Origem dos visitantes: intermunicipal, do entorno regional, de outros estados e outros países, sendo, o verão a época de maior fluxo.

Descrição do atrativo:

Restinga

Restinga é um termo empregado para designar as planícies litorâneas cobertas por deposição marinha, resultante do recuo dos níveis de oceanos há cerca de 5 mil anos, durante o Quaternário. Depois do recuo, houve deposições fluvial e lacustre, contendo, em parte, material proveniente das escarpas do Complexo Cristalino, características no litoral Sul e Sudeste brasileiro, ou do arenito da Formação Barreiras. Essas planícies situam-se sob clima tropical úmido, sem estação seca, com precipitações médias anuais ao redor de 1700-2000mm. A maior quantidade de nutrientes na planície costeira provém de precipitações atmosféricas, estando principalmente fixada na biomassa vegetal.

O município de Vitória tem uma pequena área de restinga localizada na Orla de Camburi, que sofre de efeitos antrópicos reduzindo drasticamente sua presença.

Mata Atlântica

Denominada Floresta Pluvial Atlântica está localizada na Serra do Mar que faz parte do domínio florestal Tropical Atlântico. Este Domínio Florestal estende-se por uma faixa relativamente paralela à costa brasileira desde o Rio Grande do Norte até o Rio Grande do Sul, e constitui-se por "mares de morros" e "chapadões florestados", com solos profundos de drenagem perene.

A Floresta Atlântica estende-se ao longo das montanhas e das encostas voltadas para o mar, bem como na planície costeira. Ela deve sua existência à elevada umidade atmosférica trazida pelos ventos marítimos. O vento úmido se condensa na costa, sob a forma de chuvas, ao subir para as camadas frias de maior altitude.

A pujante Floresta Atlântica, com vegetação arbórea em torno de 30m e árvores que ultrapassam 40m de altura, apresenta intensa vegetação arbustiva no estrato inferior. É uma floresta de grande diversidade vegetal, com muitas samambaias, inclusive as arborescentes, além de orquídeas terrestres e palmeiras, entre as quais se encontra a *Euterpes edulis*, com cerca de 10m de altura e de cujo tronco se extrai o palmito. Além dos tapetes de musgos e inúmeros fungos, a Floresta Atlântica é muito rica em lianas e epífitas, entre as quais as samambaias, orquídeas e bromélias. Estas últimas, com suas folhas dispostas em roseta, retêm sempre uma certa quantidade de água, condicionando um habitat propício ao desenvolvimento de uma fauna particular, como por exemplo a de larvas e adultos de várias espécies de artrópodes e de sapos.

As áreas mais prejudicadas da Floresta Atlântica são justamente as mais importantes do ponto de vista conservacionista. São as remanescentes das matas do sul da Bahia e do Espírito Santo, que abrigam os últimos exemplares de gêneros e espécies de plantas e animais ameaçados de extinção. Nelas estão os últimos refúgios de um dos ecossistemas mais ricos do mundo.

Referências/Documentos consultados:

1. Disponível em: www.mre.gov.br
<<http://www.mre.gov.br/cdbrazil/itamaraty/web/port/meioamb/ecossist/atlantic/index.htm>> Acesso em: 2005.

4.1.7 – Fauna

Nome do atrativo:
Fauna.

Localização: em todo o município.

Acesso ao atrativo: rodoviário, parcialmente pavimentado em estado regular estado de conservação e não sinalizado.

Transporte para o atrativo: rodoviário regular, em bom estado e não adaptado.

Legislação de proteção do atrativo: não há.

Estado de conservação: bom.

Visitação: diariamente, sem visitas guiadas, ingresso gratuito e sem autorização prévia.



Acessibilidade ao atrativo: permanente.

Tempo necessário para usufruir o atrativo: algumas horas em cada localidade.

Equipamentos, instalações e serviços no atrativo: os disponíveis em cada localidade específica.

Atividades ocorrentes no atrativo: contemplação e pesquisa.

Integra roteiros turísticos comercializados? Sim. Através das Rotas "do Sol e da Moqueca", "do Mar e das Montanhas" e "do Verde e das Águas", coordenadas pela SEDETUR.

Origem dos visitantes: intermunicipal, do entorno regional, de outros estados e outros países, sendo, o verão a época de maior fluxo.

Descrição do atrativo:

Manguezal

Na fauna, destacam-se várias espécies de caranguejos, formando enormes populações nos fundos lodosos. As ostras, mexilhões, berbigões e cracas se alimentam filtrando da água os pequenos fragmentos de detritos vegetais ricos em bactérias. Há também espécies de moluscos que perfuram a madeira dos troncos de árvores, construindo ali os seus tubos calcários e se alimentando de microorganismos que decompõem a lignina dos troncos, auxiliando a renovação natural do ecossistema através da queda de árvores velhas, muito perfuradas.

Os camarões também entram nos mangues durante a maré alta para se alimentar. Muitas das espécies de peixes do litoral brasileiro dependem das fontes alimentares do manguezal, pelo menos na fase jovem. Entre eles estão bagres, robalos, manjubas e tainhas. A riqueza de peixes atrai predadores, como algumas espécies de tubarões, cações e até golfinhos.

Aves típicas são poucas, devido à pequena diversidade florística; entretanto, algumas espécies usam as árvores do mangue como pontos de observação, de repouso e de nidificação. Estas aves se alimentam de peixes, crustáceos e moluscos, especialmente na maré baixa, quando os fundos lodosos estão expostos. Entre os mamíferos, o coati é especialista em alimentar-se de caranguejos. A lontra, hábil pescadora, é freqüente.

Os manguezais, usados pelos homens dos sambaquis há mais de 7 mil anos e, a partir de então, pelas populações que os sucederam, fornecem uma rica alimentação protéica para a população litorânea brasileira. A pesca artesanal de peixes, camarões, caranguejos e moluscos é para os moradores do litoral a principal fonte de subsistência.

Embora protegido por lei, o manguezal ainda sofre com a destruição gratuita, poluição doméstica e química das águas, derramamentos de petróleo e aterros mal planejados.

De um modo geral, a fauna nesta floresta é predominantemente ombrófila, isto é, adaptada à sombra e pouco tolerante às variações de umidade, temperatura e insolação. Como consequência direta ou indireta da derrubada das matas, muitas espécies têm sido atingidas.

Mata Atlântica

Além da fauna terrestre, a Mata Atlântica tem também uma rica fauna de peixes habitando os pequenos riachos que permeiam as áreas florestadas. Muitos destes peixes se orientam pela visão para localizar alimento ou parceiros reprodutivos bem como para seus comportamentos sociais e são incapazes de sobreviver em águas turvas ou claras, sujeitas à luminosidade intensa, quando ocorre a remoção da floresta. Além disso, a manutenção de temperaturas amenas nos riachos e no solo só é possível graças à intensa cobertura vegetal.

Além da riqueza em invertebrados, principalmente artrópodes, a Floresta Atlântica possui uma importante fauna de vertebrados. No entanto, muitas espécies ainda são desconhecidas pela ciência e correm o risco de nem serem descobertas se o processo de destruição das matas tiver prosseguimento.

Uma das principais características da fauna que vive na Floresta Atlântica, assim como em outras florestas tropicais do mundo, é o fato de ser diversificada e marcada pela presença de muitas espécies endêmicas. Várias destas espécies possuem baixas densidades populacionais, o que caracteriza um grande número de espécies raras.

Entre os primatas brasileiros estão relacionadas cerca de 25 espécies ameaçadas de extinção e alguns deles são endêmicos da Floresta Atlântica. Esta é, por exemplo, a situação de quatro espécies de mico-leões (*Leontopithecus spp*) e do muriqui (*Brachyteles arachnoides*), o maior dos macacos neotropicais.

Referências/Documentos consultados:

1. Disponível em: www.mre.gov.br

<<http://www.mre.gov.br/cdbrasil/itamaraty/web/port/meioamb/ecossist/atlantic/index.htm>>. Acesso em: 2005.

4.2 – ATRATIVOS CULTURAIS.

4.2.1 – Edificações.

4.2.1.1 – Arquitetura Civil.

Nome do atrativo:

Palácio Anchieta.

Localização: Praça João Clímaco, s/nº, Cidade Alta, Centro.

Telefone: (27) 3321-3661.

Localidade mais próxima: Vila Rubim.

Distância da localidade mais próxima: 1km.

Distância da sede do município: sede.

Acesso ao atrativo: rodoviário, totalmente pavimentado, em bom estado de conservação e sinalizado.



Descrição do acesso utilizado: o acesso ao Palácio se dá pela principal via do centro de Vitória, a Avenida Jerônimo Monteiro, em frente ao Porto de Vitória. O Palácio está no alto da escadaria Bárbara Lindenberg.

Transporte para o atrativo: rodoviário regular, em bom estado de conservação e não adaptado.

Legislação ou registro/patente da realização: Tombado pelo Conselho Estadual de Cultura – CEC, em 1983: livro de Tombo Histórico nº 23, folha 4.

Estado de conservação: bom.

Entrada do atrativo: porta.

Visitação: de segunda a sexta, das 9h às 17h, salvo em ocasiões especiais ou festas cívicas, com visitas guiadas, ingresso gratuito e com autorização prévia.

Acessibilidade ao patrimônio: temporária.

Tempo necessário para usufruir o atrativo: algumas horas.

Equipamentos, instalações e serviços: estacionamento, instalações sanitárias não adaptadas, serviços de limpeza e de segurança.

Atividades ocorrentes no atrativo: atividades cívicas e solenidades do Governo do Estado e visitação interna e externa.

Integra roteiros turísticos comercializados? Sim. Através das Rotas "do Sol e da Moqueca", "do Mar e das Montanhas" e "do Verde e das Águas", coordenadas pela SEDETUR.

Origem dos visitantes: intermunicipal, do entorno regional, de outros estados e outros países, sendo, o verão a época de maior fluxo.

Descrição do atrativo: o conjunto monumental do Colégio de São Tiago, atual Palácio Anchieta, começou a ser erguido a partir de meados do século XIV pelos padres jesuítas. Após a expulsão da Companhia de Jesus do Brasil o colégio passou a ter diversos usos institucionais.

No período do governo Jerônimo Monteiro, 1908 a 1912, o edifício sofreu grandes transformações afim de ser adaptado ao gosto da época. No ano de 1998 teve suas fachadas revitalizadas que ganharam novamente a coloração original.

O Palácio está situado na Cidade Alta, no centro da capital, de onde se tem uma boa visão da Baía de Vitória. Em frente à fachada principal há uma escadaria que, a exemplo de tantas outras, serviu, a partir do final do século XIX, de ligação com as novas áreas de expansão da cidade, que eram aquelas em torno do porto.

Atualmente, esta região, apesar de muito alterada, mantém ainda sua importância na cidade, pois é o local de concentração dos poderes executivo e judiciário, da Catedral de Vitória e de vários edifícios residenciais e comerciais. A fachada lateral esquerda, de acesso mais restrito, mantém a entrada do túmulo do Padre José de Anchieta.

É um edifício de relevante interesse arquitetônico, tendo em vista o seu caráter monumental e seu estilo eclético.

Referências/Documentos consultados:

1. PMV. **Inventário da Oferta Turística, Município de Vitória**, 2003.
2. Disponível em: www.vitoria.es.gov.br
<<http://www.vitoria.es.gov.br/secretarias/meio/unidades.htm>>. Acesso em: 2005.

Nome do atrativo:

Jardim de Infância Ernestina Pessoa

Localização: Parque Moscoso, Centro.

Localidade mais próxima: Cidade Alta

Distância da localidade mais próxima: 1km.

Distância da sede do município: sede.

Acesso ao atrativo: rodoviário, totalmente pavimentado, em bom estado de conservação e sinalizado.

Descrição do acesso utilizado: na parte baixa da cidade localiza-se o Parque Moscoso, o Jardim de Infância fica dentro do parque.

Transporte para o atrativo: rodoviário regular, em bom estado de conservação e não adaptado.



Legislação ou registro/patente da realização: tombado pelo Conselho Estadual de Cultura – CEC, em 1990: livro de Tombo Histórico nº 175, folhas 29 e 30.

Estado de conservação: bom.

Entrada do atrativo: porta.

Visitação: de segunda a domingo, das 8h às 18h, sem visitas guiadas, ingresso gratuito e sem autorização prévia.

Acessibilidade ao patrimônio: temporária.

Tempo necessário para usufruir o atrativo: algumas horas.

Equipamentos, instalações e serviços: estacionamento, instalações sanitárias não adaptadas, serviços de limpeza e de segurança.

Atividades ocorrentes no atrativo: educação infantil e visitação externa.

Integra roteiros turísticos comercializados? Sim. Através das Rotas "do Sol e da Moqueca", "do Mar e das Montanhas" e "do Verde e das Águas", coordenadas pela SEDETUR.

Origem dos visitantes: intermunicipal, do entorno regional, de outros estados e outros países, sendo, o verão a época de maior fluxo.

Descrição do atrativo: considerada uma das mais significativas edificações de arquitetura moderna do estado do Espírito Santo. Possui na parte externa um belíssimo painel de azulejos decorados com motivos marinhos.

Referências/Documentos consultados:

1. PMV. **Inventário da Oferta Turística, Município de Vitória**, 2003.
2. Disponível em: www.vitoria.es.gov.br <<http://www.vitoria.es.gov.br/secretarias/meio/unidades.htm>>. Acesso em: 2005.

Nome do atrativo:

Concha Acústica.

Localização: Parque Moscoso, Centro.

Localidade mais próxima: Cidade Alta

Distância da localidade mais próxima: 1km.

Distância da sede do município: sede.

Acesso ao atrativo: rodoviário, totalmente pavimentado, em bom estado de conservação e sinalizado.

Descrição do acesso utilizado: na parte baixa da cidade localiza-se o Parque Moscoso.

Transporte para o atrativo: rodoviário regular, em bom estado de conservação e não adaptado.

Legislação ou registro/patente da realização: tombada pelo Conselho Estadual de Cultura – CEC, em 1986: livro de Tombo Histórico nº 29, folha 24.

Estado de conservação: bom.



Entrada do atrativo: o espaço é aberto, não havendo porta de entrada.

Visitação: de segunda a domingo, das 8h às 18h, sem visitas guiadas, ingresso gratuito e sem autorização prévia.

Acessibilidade ao patrimônio: temporária. .

Tempo necessário para usufruir o atrativo: algumas horas.

Equipamentos, instalações e serviços: estacionamento, instalações sanitárias não adaptadas, serviços de limpeza e de segurança.

Atividades ocorrentes no atrativo: shows.

Integra roteiros turísticos comercializados? Sim. Através das Rotas “do Sol e da Moqueca”, “do Mar e das Montanhas” e “do Verde e das Águas”, coordenadas pela SEDETUR.

Origem dos visitantes: intermunicipal, do entorno regional, de outros estados e outros países, sendo, o verão a época de maior fluxo.

Descrição do atrativo: inaugurada em primeiro de fevereiro de 1953, seguiu o projeto do arquiteto Francisco Bolonha, que representa um dos melhores exemplos brasileiros, sendo citada no livro "Modern Architecture in Brazil" de Henrique Mindin e no Dicionário da Arquitetura Brasileira dos arquitetos Corona e Lemos. Na concha acústica já foram realizadas inúmeros shows.

Em conjunto com o espelho d'água e os bancos de alvenaria representam bem o estilo da arquitetura produzida no país na década de 50 do século XX.

Referências/Documentos consultados:

1. PMV. **Inventário da Oferta Turística, Município de Vitória**, 2003.
2. Disponível em: www.vitoria.es.gov.br
<<http://www.vitoria.es.gov.br/secretarias/meio/unidades.htm>>. Acesso em: 2005.

Nome do atrativo:

Palácio Domingos Martins.

Localização: Praça João Clímaco, s/nº, Cidade Alta, Centro.

Localidade mais próxima: Vila Rubim.

Distância da localidade mais próxima: 1km.

Distância da sede do município: sede.

Acesso ao atrativo: rodoviário, totalmente pavimentado, em bom estado de conservação e sinalizado.

Descrição do acesso utilizado: o acesso à Cidade Alta se dá pela principal via do Centro, a Avenida Jerônimo Monteiro. Nesta, encontra-se a Praça Costa Pereira, contornando esta praça entrar na Rua Graciano Neves ou Rua 13 de Maio ou, ainda, no Parque Moscoso, entrar na Rua General Osório, fazendo o contorno mais à frente até a subida da Cidade Alta. De ônibus o acesso é praticamente o mesmo, também pela Avenida Jerônimo Monteiro, subir a escadaria Bárbara Lindenberg, em frente ao Palácio Anchieta.

Transporte para o atrativo: rodoviário regular, em bom estado de conservação e não adaptado.

Legislação ou registro/patente da realização: tombado pelo Conselho Estadual de Cultura – CEC, em 1983: Livro de Tombo Histórico nº 24, folha 4.

Estado de conservação: bom.

Entrada do atrativo: porta.

Visitação: de segunda a sexta, das 9h às 17h, salvo em ocasiões especiais ou festas cívicas, sem visitas guiadas, ingresso gratuito e sem autorização prévia.

Acessibilidade ao patrimônio: temporária.

Tempo necessário para usufruir o atrativo: algumas horas.

Equipamentos, instalações e serviços: es-tacionamento, instalações sanitárias não adaptadas, serviços de limpeza e de segurança.

Atividades ocorrentes no atrativo: visitação externa.



Integra roteiros turísticos comercializados? Sim. Através das Rotas "do Sol e da Moqueca", "do Mar e das Montanhas" e "do Verde e das Águas", coordenadas pela SEDETUR.

Origem dos visitantes: intermunicipal, do entorno regional, de outros estados e outros países, sendo, o verão a época de maior fluxo.

Descrição do atrativo: construído para ser a sede do Poder Legislativo Estadual, no lugar onde durante muitos anos resistiu a Igreja da Misericórdia. A obra seguiu o projeto do arquiteto André Carloni, tendo sido concluída no ano de 1912. Em estilo eclético, está localizada na Cidade Alta, tendo à frente a Praça João Clímaco.

Referências/Documentos consultados:

1. PMV. **Inventário da Oferta Turística, Município de Vitória**, 2003.
2. Disponível em: www.vitoria.es.gov.br
<<http://www.vitoria.es.gov.br/secretarias/meio/unidades.htm>>. Acesso em: 2005.

Nome do atrativo:

Escola Maria Ortiz.

Localização: Rua Francisco Araújo, Cidade Alta, Centro.

Telefone: (27) 3223-0282.

Localidade mais próxima: Vila Rubim.

Distância da localidade mais próxima: 1km.

Distância da sede do município: sede.

Acesso ao atrativo: rodoviário, totalmente pavimentado, em bom estado de conservação e sinalizado.

Descrição do acesso utilizado: o acesso ao Palácio se dá através da principal via do Centro de Vitória, a Avenida Jerônimo Monteiro, em frente ao Porto de Vitória. O Palácio está no alto da escadaria Bárbara Lindenberg.

Transporte para o atrativo: rodoviário regular, em bom estado de conservação e não adaptado.

Legislação ou registro/patente da realização: tombado pelo Conselho Estadual de Cultura – CEC, em 1983: Livro de Tombo Histórico nº 26 folha 4.

Estado de conservação: bom.

Entrada do atrativo: portão.

Visitação: de segunda a sexta, 7h às 21h, salvo em ocasiões especiais, sem visitas guiadas, ingresso gratuito e sem autorização prévia.

Acessibilidade ao patrimônio: temporária.

Tempo necessário para usufruir o atrativo: algumas horas.

Equipamentos, instalações e serviços: estacionamento, instalações sanitárias não adaptadas, serviços de limpeza e de segurança.

Atividades ocorrentes no atrativo: instituição de ensino e visitação externa.



Integra roteiros turísticos comercializados? Sim. Através das Rotas “do Sol e da Moqueca”, “do Mar e das Montanhas” e “do Verde e das Águas”, coordenadas pela SEDETUR.

Origem dos visitantes: intermunicipal, do entorno regional, de outros estados e outros países, sendo, o verão a época de maior fluxo..

Descrição do atrativo: implantado na Cidade Alta, ao lado do Palácio Anchieta, por doação de uma rica família vitoriense. Foi então organizada a Escola de 1º Grau D. Pedro II, uma das mais tradicionais do Espírito Santo, hoje, Escola Maria Ortiz, que recebe alunos do ensino médio.

Referências/Documentos consultados:

1. PMV. **Inventário da Oferta Turística, Município de Vitória**, 2003.
2. Disponível em: www.vitoria.es.gov.br
<<http://www.vitoria.es.gov.br/secretarias/meio/unidades.htm>>. Acesso em: 2005.

Nome do atrativo:

Escola Municipal São Vicente de Paulo.

Localização: Rua Muniz Freire, 133, Cidade Alta, Centro.

Telefone: (27) 3223-9888.

Localidade mais próxima: Vila Rubim.

Distância da localidade mais próxima: 1km.

Distância da sede do município: sede.

Acesso ao atrativo: rodoviário, totalmente pavimentado, em bom estado de conservação e sinalizado.

Descrição do acesso utilizado: o acesso à Cidade Alta se dá pela principal via do Centro, a Avenida Jerônimo Monteiro onde encontramos a Praça Costa Pereira. Contornando esta praça, entrar na Rua Graciano Neves ou Rua 13 de Maio, caminhando até a primeira ladeira à esquerda. De ônibus o acesso é praticamente o mesmo. Pela Avenida Jerônimo Monteiro, subir a escadaria Maria Ortiz pela Rua Duque de Caxias, em frente à Praça Oito, ou pela Escadaria Dionísio Rosendo em frente à Praça Costa Pereira.

Transporte para o atrativo: rodoviário regular, em bom estado de conservação e não adaptado.

Lei de Tombamento municipal: não há.

Estado de conservação: bom.

Entrada do atrativo: portão.

Visitação: de segunda a sexta, das 7h às 21h, salvo em ocasiões especiais, sem visitas guiadas, ingresso gratuito e sem autorização prévia.

Acessibilidade ao patrimônio: temporária.

Tempo necessário para usufruir o atrativo: algumas horas.

Equipamentos, instalações e serviços: estacionamento, instalações sanitárias não adaptadas, serviços de limpeza e de segurança.



Atividades ocorrentes no atrativo: instituição de ensino e visitação externa.

Acessibilidade ao patrimônio: temporária.

Integra roteiros turísticos comercializados? Sim. Através das Rotas "do Sol e da Moqueca", "do Mar e das Montanhas" e "do Verde e das Águas", coordenadas pela SEDETUR.

Origem dos visitantes: intermunicipal, do entorno regional, de outros estados e outros países, sendo, o verão a época de maior fluxo.

Descrição do atrativo: a edificação, do século XIX, possui linhas sóbrias e conserva, ainda hoje, parte do seu mobiliário. Atualmente funciona como escola municipal.

Referências/Documentos consultados:

1. PMV. **Inventário da Oferta Turística, Município de Vitória**, 2003.
2. Disponível em: www.vitoria.es.gov.br
<<http://www.vitoria.es.gov.br/secretarias/meio/unidades.htm>>. Acesso em: 2005.

Nome do atrativo:

Residências da Rua José Marcelino.

Localização: Rua José Marcelino, Cidade Alta, Centro.

Localidade mais próxima: Vila Rubim.

Distância da localidade mais próxima: 1km.

Distância da sede do município: sede.

Acesso ao atrativo: rodoviário, totalmente pavimentado, em bom estado de conservação e sinalizado.

Detalhamento do acesso: o acesso à Cidade Alta se dá pela principal via do Centro, a Avenida Jerônimo Monteiro. Nesta encontra-se a Praça Costa Pereira. Contornando esta praça, entrar na Rua Graciano Neves ou Rua 13 de Maio. De ônibus o acesso é praticamente o mesmo pela Avenida Jerônimo Monteiro, subir a escadaria Maria Ortiz pela Rua Duque de Caxias, em frente à Praça Oito, ou pela Escadaria Dionísio Rosendo em frente à Praça Costa Pereira.

Transporte para o atrativo: rodoviário regular, em bom estado de conservação e não adaptado.

Legislação ou registro/patente da realização: tombadas pelo Instituto do Patrimônio Histórico e Artístico Nacional - IPHAN, em 1967: Livro Histórico nº 406 e 408 folhas 65 e 66.

Estado de conservação: bom.

Entrada do atrativo: portas.

Visitação: diariamente, sem visitas guiadas, ingresso gratuito e sem autorização prévia.

Acessibilidade ao patrimônio: permanente.

Tempo necessário para usufruir o atrativo: algumas horas.

Equipamentos, instalações e serviços: não há.



Atividades ocorrentes no atrativo: visitação externa.

Acessibilidade ao patrimônio: temporária.

Integra roteiros turísticos comercializados? Sim. Através das Rotas “do Sol e da Moqueca”, “do Mar e das Montanhas” e “do Verde e das Águas”, coordenadas pela SEDETUR.

Origem dos visitantes: intermunicipal, do entorno regional, de outros estados e outros países, sendo, o verão a época de maior fluxo.

Descrição do atrativo: localizadas na Cidade Alta, em rua sem saída atrás da Igreja Matriz de Vitória (hoje Catedral Metropolitana). As edificações são geminadas, herança da época colonial, e resistiram à destruição no início do século XX. É um tipo muito comum de construção (pau-a-pique) daquela época. Não possuem afastamentos frontal nem lateral.

Referências/Documentos consultados:

1. PMV. **Inventário da Oferta Turística, Município de Vitória**, 2003.
2. Disponível em: www.vitoria.es.gov.br
<<http://www.vitoria.es.gov.br/secretarias/meio/unidades.htm>> Acesso em: 2005.

Nome do atrativo:

Três Casas na Praça João Clímaco.

Localização: Praça João Clímaco, Cidade Alta, Centro.

Localidade mais próxima: Vila Rubim.

Distância da localidade mais próxima: 1km.

Distância da sede do município: sede.

Acesso ao atrativo: rodoviário, totalmente pavimentado, em bom estado de conservação e sinalizado.

Descrição do acesso utilizado: o acesso à Cidade Alta se dá pela principal via do Centro, a Avenida Jerônimo Monteiro. Nesta encontra-se a Praça Costa Pereira. Contornando esta praça, entrar na Rua Graciano Neves ou Rua 13 de Maio. De ônibus o acesso é praticamente o mesmo: pela Avenida Jerônimo Monteiro, subir a escadaria Maria Ortiz pela Rua Duque de Caxias, em frente à Praça Oito, ou pela Escadaria Dionísio Rosendo em frente à Praça Costa Pereira.

Transporte para o atrativo: rodoviário regular, em bom estado de conservação e não adaptado.

Lei de tombamento municipal: PDU lei nº 4167, edificações tombadas em nível municipal: Edificação na Praça João Clímaco nº44, Edificação na Praça João Clímaco nº38.

Estado de conservação: bom.

Entrada do atrativo: portas.

Visitação: diariamente, sem visitas guiadas, ingresso gratuito e sem autorização prévia.

Acessibilidade ao patrimônio: permanente.

Tempo necessário para usufruir o atrativo: algumas horas.

Equipamentos, instalações e serviços: não há.



Atividades ocorrentes no atrativo: visitação externa.

Acessibilidade ao patrimônio: temporária.

Integra roteiros turísticos comercializados? Sim. Através das Rotas “do Sol e da Moqueca”, “do Mar e das Montanhas” e “do Verde e das Águas”, coordenadas pela SEDETUR.

Origem dos visitantes: intermunicipal, do entorno regional, de outros estados e outros países, sendo o verão a época de maior fluxo.

Descrição do atrativo: as três casas estão protegidas pela legislação municipal como bens culturais de Vitória. A casa de esquina, vizinha ao Palácio Anchieta, foi construída na década de 50. Originalmente residência do poeta Kosciuszko Barbosa Leão, foi por ele doada para ser a sede da Academia Espírito-santense de Letras, fundada em 1921. As duas outras são do início do século XX.

As edificações fazem parte do conjunto arquitetônico que integra os Palácios Anchieta e Domingos Martins.

Referências/Documentos consultados:

1. PMV. **Inventário da Oferta Turística, Município de Vitória**, 2003.
2. Disponível em: [www.vitoria.es.gov.br <http://www.vitoria.es.gov.br/secretarias/meio/unidades.htm>](http://www.vitoria.es.gov.br/secretarias/meio/unidades.htm) Acesso em: 2005.

Nome do atrativo:

Sobrado Cerqueira Lima.

Localização: Rua Dionísio Rosendo, Cidade Alta, Centro.

Localidade mais próxima: Vila Rubim.

Distância da localidade mais próxima: 1km.

Distância da sede do município: sede.

Acesso ao atrativo: rodoviário, totalmente pavimentado, em bom estado de conservação e sinalizado.

Descrição do acesso utilizado: através da Avenida Jerônimo Monteiro, seguir em direção à Praça Costa Pereira. Depois subir pela escadaria que está ao seu lado, de onde de longe se avista a Catedral Metropolitana.

Transporte para o atrativo: rodoviário regular, em bom estado de conservação e não adaptado.

Lei de tombamento municipal: não há.

Estado de conservação: bom.

Entrada do atrativo: porta.

Visitação: diariamente, sem visitas guiadas, ingresso gratuito e sem autorização prévia.

Acessibilidade ao patrimônio: permanente.

Tempo necessário para usufruir o atrativo: algumas horas.



Equipamentos, instalações e serviços: não há.

Integra roteiros turísticos comercializados? Sim. Através das Rotas "do Sol e da Moqueca", "do Mar e das Montanhas" e "do Verde e das Águas", coordenadas pela SEDETUR.

Origem dos visitantes: intermunicipal, do entorno regional, de outros estados e outros países, sendo, o verão a época de maior fluxo.

Descrição do atrativo: implantado no centro de Vitória, na Cidade Alta. A edificação é herança do período eclético, possuindo grande apuro técnico. Apesar de abandonada, sua arquitetura apresenta grande beleza.

Referências/Documentos consultados:

1. PMV. **Inventário da Oferta Turística, Município de Vitória**, 2003.
2. Disponível em: [www.vitoria.es.gov.br <http://www.vitoria.es.gov.br/secretarias/meio/unidades.htm>](http://www.vitoria.es.gov.br/secretarias/meio/unidades.htm) Acesso em: 2005.

Nome do atrativo:

Ponte Florentino Avidos.

Localização: Ilha do Príncipe.

Localidade mais próxima: Bairro Santo Antônio.

Distância da localidade mais próxima: 2km.

Distância da sede do município: sede.

Acesso ao atrativo: rodoviário, totalmente pavimentado, em bom estado de conservação e sinalizado.

Descrição do acesso utilizado: acesso Sul da cidade, chegando pelo Bairro São Torquato, Vila Velha.



Transporte para o atrativo: rodoviário regular, em bom estado de conservação e não adaptado.

Legislação ou registro/patente da realização: tombada pelo Conselho Estadual de Cultura – CEC, em 1986: Livro de Tombo Histórico nº 126, folha 24.

Estado de conservação: bom.

Entrada do atrativo: portal.

Visitação: diariamente, sem visitas guiadas, ingresso gratuito e sem autorização prévia.

Acessibilidade ao patrimônio: permanente

Tempo necessário para usufruir o atrativo: algumas horas.

Equipamentos, instalações e serviços: não há.

Integra roteiros turísticos comercializados? Sim. Através das Rotas "do Sol e da Moqueca", "do Mar e das Montanhas" e "do Verde e das Águas", coordenadas pela SEDETUR.

Origem dos visitantes: intermunicipal, do entorno regional, de outros estados e outros países, sendo, o verão a época de maior fluxo.

Descrição do atrativo: construída pelo Governo do Estado durante a gestão Florentino Avidos, 1924 a 1928, teve todo o seu material metálico importado (desmontado) da Alemanha.

Primeiro foi construída a ponte que fazia a ligação entre a ilha de Vitória e a ilha do Príncipe (conhecida popularmente como Ponte Seca) e, posteriormente, na ponte entre a Ilha do Príncipe e o continente (conhecida popularmente por "Cinco Pontes").

Atualmente é utilizada como ligação entre os bairros São Torquato, Paul, Argolas (Vila Velha), Jardim América e Itaquari (Cariacica).

Referências/Documentos consultados:

1. PMV. **Inventário da Oferta Turística, Município de Vitória**, 2003.
2. Disponível em: www.vitoria.es.gov.br
<<http://www.vitoria.es.gov.br/secretarias/meio/unidades.htm>> Acesso em: 2005.

Nome do atrativo:

**Ponte Darcy Castelo Mendonça
(Terceira Ponte).**

Localização: Enseada do Suá.

Localidade mais próxima: Praia do Suá.

Distância da localidade mais próxima: 2km.

Distância da sede do município: sede.

Acesso ao atrativo: rodoviário, totalmente pavimentado, em bom estado de conservação e sinalizado.

Descrição do acesso utilizado: a Terceira Ponte é o melhor e mais utilizado acesso a Vitória, partindo do litoral de Vila Velha ao sul.



Transporte para o atrativo: rodoviário regular, em bom estado de conservação e não adaptado.

Legislação ou registro/patente da realização: não há.

Estado de conservação: bom.

Entrada do atrativo: guarita do pedágio.

Visitação: diariamente, sem visitas guiadas, ingresso pago e sem autorização prévia.

Acessibilidade ao patrimônio: permanente.

Tempo necessário para usufruir o atrativo: o suficiente para transpor a ponte.

Equipamentos, instalações e serviços: serviços de limpeza, guincho 24 horas e segurança.

Integra roteiros turísticos comercializados? Sim. Através das Rotas "do Sol e da Moqueca", "do Mar e das Montanhas" e "do Verde e das

Águas”, coordenadas pela SEDETUR.

Origem dos visitantes: intermunicipal, do entorno regional, de outros estados e outros países, sendo, o verão a época de maior fluxo.

Descrição do atrativo: possui 3.339m de comprimento, vãos livre para navegação de 260m e altura máxima de 70m, possibilitando a navegação de navios de grandes calados. Sua construção teve início em setembro de 1978, sendo inaugurada em outubro de 1989. Além de enriquecer a beleza da cidade, a Terceira Ponte oferece o esplêndido visual do litoral e da arrojada disposição do relevo de Vitória.

Referências/Documentos consultados:

1. PMV. **Inventário da Oferta Turística, Município de Vitória**, 2003.
2. Disponível em: [www.vitoria.es.gov.br <http://www.vitoria.es.gov.br/secretarias/meio/unidades.htm>](http://www.vitoria.es.gov.br/secretarias/meio/unidades.htm) Acesso em: 2005.

Nome do atrativo:

Viaduto Caramuru

Localização: sobre a Rua Caramuru, Cidade Alta.

Localidade mais próxima: Vila Rubim.

Distância da localidade mais próxima: 2km.

Distância da sede do município: sede.

Acesso ao atrativo: rodoviário, totalmente pavimentado, em bom estado de conservação e sinalizado.

Descrição do acesso utilizado: pela entrada sul da cidade. O viaduto está próximo ao Parque Moscoso.

Transporte para o atrativo: rodoviário regular, em bom estado de conservação e não adaptado.



Lei de tombamento municipal: PDU lei nº4167, Edificações de interesse de preservação (no grau de preservação integral primária).

Estado de conservação: bom.

Entrada do atrativo: não há entrada definida.

Visitação: diariamente, sem visitas guiadas, ingresso gratuito e sem autorização prévia.

Acessibilidade ao patrimônio: permanente

Tempo necessário para usufruir o atrativo: algumas horas.

Equipamentos, instalações e serviços: não há.

Integra roteiros turísticos comercializados? Sim. Através das Rotas "do Sol e da Moqueca", "do Mar e das Montanhas" e "do Verde e das Águas", coordenadas pela SEDETUR.

Origem dos visitantes: intermunicipal, do entorno regional, de outros estados e outros países, sendo, o verão a época de maior fluxo.

Descrição do atrativo: constituído em 1925, com o objetivo de levar o bonde circular na Cidade Alta, fazia a ligação do Convento de São Francisco com o colégio dos Jesuítas (Palácio Anchieta). Hoje, está restaurado e tombado pelo Município.

Referências/Documentos consultados:

1. PMV. **Inventário da Oferta Turística, Município de Vitória**, 2003.
2. *in loco*.

Nome do atrativo:

Escadaria Maria Ortiz.

Localização: Rua Duque de Caxias. Cidade Alta, Centro.

Localidade mais próxima: Vila Rubim.

Distância da localidade mais próxima: 2km.

Distância da sede do município: sede.

Acesso ao atrativo: rodoviário, totalmente pavimentado, em bom estado de conservação e sinalizado.

Descrição do acesso utilizado: paralela à Avenida Jerônimo Monteiro, localiza-se na Rua Duque de Caxias. A escadaria fica à altura da Praça Oito.

Transporte para o atrativo: rodoviário regular, em bom estado de conservação e não adaptado.

Legislação ou registro/patente da realização: Lei nº 4975 de 28/09/1999.

Estado de conservação: bom.

Entrada do atrativo: balaustrada, adornando a escada.

Visitação: diariamente, sem visitas guiadas, ingresso gratuito e sem autorização prévia.



Acessibilidade ao patrimônio: permanente.

Tempo necessário para usufruir o atrativo: algumas horas.

Equipamentos, instalações e serviços: bares, restaurantes, bancos, farmácias, ponto de ônibus e táxi, telefone público e delegacia.

Integra roteiros turísticos comercializados? Sim. Através das Rotas "do Sol e da Moqueca", "do Mar e das Montanhas" e "do Verde e das Águas", coordenadas pela SEDETUR.

Origem dos visitantes: intermunicipal, do entorno regional, de outros estados e outros países, sendo, o verão a época de maior fluxo.

Descrição do atrativo: antiga Ladeira do Pelourinho, em 1924 transformou-se em Escadaria do Governo Florentino Avidos. Recebe o nome "Maria Ortiz" em homenagem à jovem que ali residiu e lutou contra a invasão de holandeses em 1625.

Referências/Documentos consultados:

1. PMV. Inventário da Oferta Turística, Município de Vitória, 2003.

Nome do atrativo:

Escadaria Carlos Messina.

Localização: ligação das Ruas Francisco Araújo e General Osório.

Localidade mais próxima: Vila Rubim.

Distância da localidade mais próxima: 2km.

Distância da sede do município: sede.

Acesso ao atrativo: rodoviário, totalmente pavimentado, em bom estado de conservação e sinalizado.

Descrição do acesso utilizado: a Rua General Osório liga o Parque Moscoso e a Vila Rubim à Cidade Alta, sendo próximo ao acesso sul da ilha.



Transporte para o atrativo: rodoviário regular, em bom estado de conservação e não adaptado.

Legislação ou registro/patente da realização: Lei nº 3260 de 02/01/1985.

Estado de conservação: bom.

Entrada do atrativo: balaustrada, adornando a escada.

Visitação: diariamente, sem visitas guiadas, ingresso gratuito e sem autorização prévia.

Acessibilidade ao patrimônio: permanente.

Tempo necessário para usufruir o atrativo: algumas horas.

Equipamentos, instalações e serviços: bares e restaurantes.

Integra roteiros turísticos comercializados? Sim. Através das Rotas “do Sol e da Moqueca”, “do Mar e das Montanhas” e “do Verde e das Águas”, coordenadas pela SEDETUR.

Origem dos visitantes: intermunicipal, do entorno regional, de outros estados e outros países, sendo, o verão a época de maior fluxo.

Descrição do atrativo: antiga Ladeira do Egito, a escadaria foi inaugurada no Governo Florentino Avidos, dando continuidade à Avenida Cleto Nunes e servindo de acesso à Cidade Alta. Sofreu algumas reformas, como substituição de postes, guarda-corpo etc.

Referências/Documentos consultados:

1. PMV. **Inventário da Oferta Turística, Município de Vitória**, 2003.
2. *in loco*.

Nome do atrativo:

Escadaria Dionísio Rosendo.

Localização: Rua Dionísio Rosendo (lateral à Catedral Metropolitana).

Localidade mais próxima: Vila Rubim.

Distância da localidade mais próxima: 2km.

Distância da sede do município: sede.

Acesso ao atrativo: rodoviário, totalmente pavimentado, em bom estado de conservação e sinalizado.

Descrição do acesso utilizado: através da Avenida Jerônimo Monteiro chega-se à Praça Costa Pereira e, depois desta sobe-se a escadaria que está ao seu lado, de onde se avista a Catedral Metropolitana.

Transporte para o atrativo: rodoviário regular, em bom estado de conservação e não adaptado.

Legislação ou registro/patente da realização: **não há.**

Estado de conservação: bom.

Entrada do atrativo: balaustrada, adornando a escada.

Visitação: diariamente, sem visitas guiadas, ingresso gratuito e sem autorização prévia.



Acessibilidade ao patrimônio: permanente.

Tempo necessário para usufruir o atrativo: algumas horas.

Equipamentos, instalações e serviços: bares, restaurantes, pontos de táxi e de ônibus, farmácias e bancos.

Integra roteiros turísticos comercializados? Sim. Através das Rotas "do Sol e da Moqueca", "do Mar e das Montanhas" e "do Verde e das Águas", coordenadas pela SEDETUR.

Origem dos visitantes: intermunicipal, do entorno regional, de outros estados e outros países, sendo, o verão a época de maior fluxo.

Descrição do atrativo: no local da escadaria construída "à moda eclética", existia a chamada "Ladeira da Matriz", demolida para a construção da Catedral Metropolitana.

Referências/Documentos consultados:

3. PMV. **Inventário da Oferta Turística, Município de Vitória**, 2003.
4. *in loco*.

Nome do atrativo:

**Escadaria Bárbara Monteiro
Lindenberg.**

Localização: em frente ao Palácio Anchieta, na Avenida Jerônimo Monteiro.

Localidade mais próxima: Vila Rubim.

Distância da localidade mais próxima: 2km.

Distância da sede do município: sede.

Acesso ao atrativo: rodoviário, totalmente pavimentado, em bom estado de conservação e sinalizado.

Descrição do acesso utilizado: o acesso se dá pela principal via do centro, a Avenida Jerônimo Monteiro. No alto desta escadaria encontra-se o Palácio Anchieta.



Transporte para o atrativo: rodoviário regular, em bom estado de conservação e não adaptado.

Legislação ou registro/patente da realização: Lei nº 1832 de 25/07/1968.

Visitação: diariamente, sem visitas guiadas, ingresso gratuito e sem autorização prévia.

Acessibilidade ao patrimônio: permanente.

Tempo necessário para usufruir o atrativo: algumas horas.

Equipamentos, instalações e serviços: bares, restaurantes, pontos de táxi e de ônibus, farmácias e bancos.

Integra roteiros turísticos comercializados? Sim. Através das Rotas “do Sol e da Moqueca”, “do Mar e das Montanhas” e “do Verde e das Águas”, coordenadas pela SEDETUR.

Origem dos visitantes: intermunicipal, do entorno regional, de outros estados e outros países, sendo, o verão a época de maior fluxo.

Descrição do atrativo: inaugurada em 1912, período das grandes transformações urbanísticas de Vitória, recebeu este nome em homenagem à irmã do ex-governador Carlos Lindenberg.

Referências/Documentos consultados:

1. PMV. **Inventário da Oferta Turística, Município de Vitória**, 2003.
2. *in loco*.

Nome do atrativo:

Escadaria Djanira Lima.

Localização: Avenida Capixaba.

Localidade mais próxima: Vila Rubim.

Distância da localidade mais próxima: 2km.

Distância da sede do município: sede.

Acesso ao atrativo: rodoviário, totalmente pavimentado, em bom estado de conservação e sinalizado.



Descrição do acesso utilizado: situada no coração da cidade, fica na Avenida Jerônimo Monteiro, entre o Maciço Central e a Marechal Mascarenhas de Moraes (Avenida Beira Mar), próxima à Praça Costa Pereira.

Transporte para o atrativo: rodoviário regular, em bom estado de conservação e não adaptado.

Legislação ou registro/patente da realização: Lei nº 1789 de 01/02/1968.

Visitação: diariamente, sem visitas guiadas, ingresso gratuito e sem autorização prévia.

Acessibilidade ao patrimônio: permanente.

Tempo necessário para usufruir o atrativo: algumas horas.

Equipamentos, instalações e serviços: bares, restaurantes, pontos de táxi e de ônibus, farmácias e bancos.

Integra roteiros turísticos comercializados? Sim. Através das Rotas "do Sol e da Moqueca", "do Mar e das Montanhas" e "do Verde e das Águas", coordenadas pela SEDETUR.

Origem dos visitantes: intermunicipal, do entorno regional, de outros estados e outros países, sendo, o verão a época de maior fluxo.

Descrição do atrativo: inaugurada em 1925 é uma escadaria em estilo eclético e liga a Avenida Jerônimo Monteiro à Rua Wilson Freitas, antiga "Ladeira Pernambuco".

Referências/Documentos consultados:

1. PMV. **Inventário da Oferta Turística, Município de Vitória**, 2003.
2. *in loco*.

Nome do atrativo:

Escadaria São Diogo.

Localização: em frente à Praça Costa Pereira. Centro.

Localidade mais próxima: Vila Rubim.

Acesso ao atrativo: rodoviário, pavimentado, em bom estado de conservação.

Descrição do acesso utilizado: o acesso se dá pela principal via do Centro, a Avenida Jerônimo Monteiro. Nesta, encontra-se a Praça Costa Pereira. Em frente está a escadaria.

Localidade mais próxima: Parque Moscoso.

Distância da localidade mais próxima: 2km.

Distância da sede do município: sede.

Acesso ao atrativo: rodoviário, totalmente pavimentado, em bom estado de conservação e sinalizado.

Legislação ou registro/patente da realização: não há.

Visitação: diariamente, sem visitas guiadas, ingresso gratuito e sem autorização prévia.

Acessibilidade ao patrimônio: permanente.

Tempo necessário para usufruir o atrativo: algumas horas.



Equipamentos, instalações e serviços: bares, restaurantes, pontos de táxi e de ônibus, farmácias e bancos.

Integra roteiros turísticos comercializados? Sim. Através das Rotas "do Sol e da Moqueca", "do Mar e das Montanhas" e "do Verde e das Águas", coordenadas pela SEDETUR.

Origem dos visitantes: intermunicipal, do entorno regional, de outros estados e outros países, sendo, o verão a época de maior fluxo.

Descrição do atrativo: antigo Fortim São Diogo, um dos três fortes construídos no século XVIII pelo Governo Geral, desativado no século XIX, a escadaria foi construída em 1942 ligando a Praça Costa Pereira à Cidade Alta, através da Rua Erothildes Rosindo. Foi recuperada em 1993.

Referências/Documentos consultados:

1. Arquivo /PMV2002.
2. *in loco*.

4.2.1.2 – Arquitetura Militar

Nome do atrativo:

Forte São João

Localização: Avenida Marechal. Mascarenhas de Moraes (Avenida Beira Mar), s/nº. Centro.

Telefone: (27) 3222-8435.

Localidade mais próxima: Bairro Jucutuquara.

Distância da localidade mais próxima: 2km.

Distância da sede do município: sede.

Acesso ao atrativo: rodoviário, totalmente pavimentado, em bom estado de conservação e sinalizado.



Descrição do acesso utilizado: pelas Avenidas Vitória ou Beira Mar.

Transporte para o atrativo: rodoviário regular, em bom estado de conservação e não adaptado.

Legislação ou registro/patente da realização: tombado pelo Conselho Estadual de Cultura – CEC, em 1991.

Estado de conservação: bom.

Entrada do atrativo: portão.

Visitação: de segunda a sexta, das 9h às 19h e sábado, das 9h às 12h, sem visitas guiadas, ingresso gratuito e sem autorização prévia.

Acessibilidade ao patrimônio: temporária.

Tempo necessário para usufruir o atrativo: algumas horas.

Equipamentos, instalações e serviços: estacionamento, instalações sanitárias não adaptadas, serviços de limpeza e de segurança.

Atividades ocorrentes no atrativo: visitação externa.

Integra roteiros turísticos comercializados? Sim. Através das Rotas "do Sol e da Moqueca", "do Mar e das Montanhas" e "do Verde e das Águas", coordenadas pela SEDETUR.

Origem dos visitantes: intermunicipal, do entorno regional, de outros estados e outros países, sendo, o verão a época de maior fluxo.

Descrição do atrativo: até meados do século XX, os limites urbanos da cidade eram o atual Forte São João, que foi construído para defesa da baía de Vitória.

Imóvel de grande interesse arquitetônico, tendo sido construído a partir do século XIV, sofreu uma grande intervenção na primeira metade do século XX. Atualmente ainda conserva os canhões e o frontão do principal acesso ao antigo forte.

Referências/Documentos consultados:

1. PMV. **Inventário da Oferta Turística, Município de Vitória**, 2003.
2. Disponível em: www.vitoria.es.gov.br
<<http://www.vitoria.es.gov.br/secretarias/meio/unidades.htm>>. Acesso em: 2005.

4.2.1.3 – Arquitetura Religiosa.

Nome do atrativo:

Catedral Metropolitana de Vitória.

Localização: Praça Dom Luiz Scortegagna, Centro

Telefone: (27) 3223-0590.

Localidade mais próxima: Vila Rubim.

Distância da localidade mais próxima: 2km.

Distância da sede do município: sede.



Acesso ao atrativo: rodoviário, totalmente pavimentado, em bom estado de conservação e sinalizado.

Descrição do acesso utilizado: o acesso à Cidade Alta se dá pela principal via do Centro, a Avenida Jerônimo Monteiro. Nesta, encontra-se a Praça Costa Pereira. Contornando esta praça, entrar na Rua Graciano Neves ou Rua 13 de Maio. De ônibus o acesso é praticamente o mesmo pela Avenida Jerônimo Monteiro, depois subir a escadaria Maria Ortiz pela Rua Duque de Caxias, em frente à Praça Oito ou pela Escadaria Dionísio Rosendo em frente à Praça Costa Pereira.

Transporte para o atrativo: rodoviário regular, em bom estado de conservação e não adaptado.

Legislação ou registro/patente da realização: tombada pelo Conselho Estadual de Cultura – CEC, em 1984: livro de Tombo Histórico nº 74, folha 9.

Estado de conservação: bom.

Entrada do atrativo: porta.

Visitação: de segunda a sexta, das 6h30 às 11h e das 14h às 18h. Finais de semana, de 8h às 10h e de 15h às 18h para simples visitaç o. Missa

–
todos os dias em horários regulares e ainda casamentos, batizados e outras comemorações afins, sem visitas guiadas, ingresso gratuito e sem autorização prévia.

Acessibilidade ao patrimônio: temporária.

Tempo necessário para usufruir o atrativo: algumas horas.

Equipamentos, instalações e serviços: instalações sanitárias não adaptadas, estacionamento e serviço de limpeza.

Atividades ocorrentes no atrativo: atividades religiosas e visitação interna.

Integra roteiros turísticos comercializados? Sim. Através das Rotas “do Sol e da Moqueca”, “do Mar e das Montanhas” e “do Verde e das Águas”, coordenadas pela SEDETUR.

Origem dos visitantes: intermunicipal, do entorno regional, de outros estados e outros países, sendo, o verão a época de maior fluxo.

Descrição do atrativo: edificada quase no mesmo local onde estava localizada a antiga matriz de Vitória, a catedral teve sua construção iniciada na década de vinte e somente foi concluída na década de setenta do século XX. Localizada na Cidade Alta, na praça Dom Luís Scortegagna, em estilo neogótico, com nave, capela-mor, coro, sacristia, transepto e cripta, a catedral possui relevante interesse arquitetônico, principalmente pelo seu estilo único na capital.

Referências/Documentos consultados:

1. PMV. **Inventário da Oferta Turística, Município de Vitória**, 2003.
2. Disponível em: www.vitoria.es.gov.br
<<http://www.vitoria.es.gov.br/secretarias/meio/unidades.htm>> Acesso em: 2005.

Nome do atrativo:

Capela Santa Luzia.

Localização: Rua José Marcelino, Centro.

Telefone: (27) 3222-3219.

Localidade mais próxima: Vila Rubim.

Distância da localidade mais próxima: 2km.

Distância da sede do município: sede.

Acesso ao atrativo: rodoviário, totalmente pavimentado, em bom estado de conservação e sinalizado.

Descrição do acesso utilizado: o acesso à Cidade Alta se dá pela principal via do Centro da cidade, a Avenida Jerônimo Monteiro. Nesta, encontra-se a Praça Costa Pereira. Contornando esta praça, entrar na Rua Graciano Neves ou na Rua 13 de Maio. De ônibus o acesso é praticamente o mesmo: pela Avenida Jerônimo Monteiro, depois subir a escadaria Maria Ortiz pela Rua Duque de Caxias, em frente à Praça Oito, ou pela Escadaria Dionísio Rosendo em frente à Praça Costa Pereira.

Transporte para o atrativo: rodoviário regular, em bom estado de conservação e não adaptado.



Legislação ou registro/patente da realização: tombada pelo -Instituto do Patrimônio Histórico e Artístico Nacional – IPHAN, em 1946: Livro Histórico nº 245, folha 41.

Estado de conservação: bom.

Entrada do atrativo: porta.

Visitação: de segunda a sexta, das 8h às 18h, para simples visitação, missa todos os dias em horários regulares e ainda casamentos, batizados e outras comemorações afins (fechado nos finais de semana). Sem visitas guiadas, ingresso gratuito e sem autorização prévia.

Acessibilidade ao patrimônio: temporária.

Tempo necessário para usufruir o atrativo: algumas horas.

Equipamentos, instalações e serviços: instalações sanitárias não adaptadas, estacionamento e serviço de limpeza.

Atividades ocorrentes no atrativo: atividades religiosas e visitação interna.

Integra roteiros turísticos comercializados? Sim. Através das Rotas "do Sol e da Moqueca", "do Mar e das Montanhas" e "do Verde e das Águas", coordenadas pela SEDETUR.

Origem dos visitantes: intermunicipal, do entorno regional, de outros estados e outros países, sendo, o verão a época de maior fluxo.

Descrição do atrativo: considerada a edificação religiosa mais antiga de Vitória, foi erguida ainda no século XVI, pertencendo a fazenda de Duarte Lemos.

Localizada na Cidade Alta, formando as esquinas das ruas Professor Azambuja e José Marcelino. Edificação de elevado interesse arquitetônico, apresenta planta retangular composta por nave, capela-mor e sacristia.

Erguida sobre um afloramento rochoso, a Capela apresenta as mesmas características das outras igrejas do Espírito Santo: nave retangular, mais longa e mais alta do que a capela-mor, à qual se tem acesso através uma escada esculpida na pedra que leva a um arco-cruzeiro. Seu retábulo localizada na capela-mor é de uma rara beleza.

Referências/Documentos consultados:

1. PMV. **Inventário da Oferta Turística, Município de Vitória**, 2003.
2. Disponível em: www.vitoria.es.gov.br
<<http://www.vitoria.es.gov.br/secretarias/meio/unidades.htm>> Acesso em: 2005.
3. *in loco*.

Nome do atrativo:

Igreja Nossa Senhora do Rosário.

Localização: Rua Pereira Pinto, s/nº. Cidade Alta. Centro.

Telefone: (27) 3222-0387.

Localidade mais próxima: Vila Rubim.

Distância da localidade mais próxima: 2km.

Distância da sede do município: sede.



Acesso ao atrativo: rodoviário, totalmente pavimentado, em bom estado de conservação e sinalizado.

Descrição do acesso utilizado: o acesso à Cidade Alta se dá pela principal via do Centro, a Avenida Jerônimo Monteiro. Nesta, encontra-se a Praça Costa Pereira. Contornando esta praça, seguir pela Rua Graciano Neves ou Rua 13 de Maio. De ônibus o acesso é praticamente o mesmo: através da Avenida Jerônimo Monteiro, subir a Escadaria Maria Ortiz pela Rua Duque de Caxias, em frente à Praça 8, ou pela Escadaria Dionísio Rosendo em frente à Praça Costa Pereira.

Transporte para o atrativo: rodoviário regular, em bom estado de conservação e não adaptado.

Legislação ou registro/patente da realização: IPHAN - Livro histórico inscrição nº 241-A, data 24/0/1946, nº do processo: 0360-T-46.

Estado de conservação: bom.

Entrada do atrativo: porta.

Visitação: de segunda a sexta, das 8h às 18h, para simples visitação, missa todos os dias em horários regulares e ainda casamentos, batizados e outras comemorações afins, sem visitas guiadas, ingresso gratuito e com autorização prévia.

Acessibilidade ao patrimônio: temporária.

Tempo necessário para usufruir o atrativo: algumas horas.

Equipamentos, instalações e serviços: instalações sanitárias não adaptadas, estacionamento e serviço de limpeza.

Atividades ocorrentes no atrativo: atividades religiosas e visitação interna.

Integra roteiros turísticos comercializados? Sim. Através das Rotas "do Sol e da Moqueca", "do Mar e das Montanhas" e "do Verde e das Águas", coordenadas pela SEDETUR.

Origem dos visitantes: intermunicipal, do entorno regional, de outros estados e outros países, sendo, o verão a época de maior fluxo.

Descrição do atrativo: a igreja foi criada pela provisão do bispado da Bahia, no século XVIII, através da solicitação da Irmandade dos Homens Pretos. A construção apresenta característica das edificações do período colonial.

Referências/Documentos consultados:

1. PMV. **Inventário da Oferta Turística, Município de Vitória**, 2003.
2. Disponível em: www.vitoria.es.gov.br
<<http://www.vitoria.es.gov.br/secretarias/meio/unidades.htm>>. Acesso em: 2005.

Nome do atrativo:
Igreja São Gonçalo.

Localização: Rua São Gonçalo, Cidade Alta. Centro.

Telefone: (27) 3233-2856.

Localidade mais próxima: Vila Rubim.

Distância da localidade mais próxima: 2km.



Distância da sede do município: sede.

Acesso ao atrativo: rodoviário, totalmente pavimentado, em bom estado de conservação e sinalizado.

Descrição do acesso utilizado: o acesso à Cidade Alta se dá pela principal via do Centro, a Avenida Jerônimo Monteiro. Nesta encontra-se a Praça Costa Pereira. Contornando esta praça, entrar na Rua Graciano Neves ou na Rua 13 de Maio, ambas até a primeira ladeira à esquerda. De ônibus o acesso é praticamente o mesmo. Pela Avenida Jerônimo Monteiro, subir a escadaria Maria Ortiz pela Rua Duque de Caxias, em frente à Praça Oito, ou pela Escadaria Dionísio Rosendo em frente à Praça Costa Pereira.

Transporte para o atrativo: rodoviário regular, em bom estado de conservação e não adaptado.

Legislação ou registro/patente da realização: tombada pelo Instituto do Patrimônio Histórico e Artístico Nacional - IPHAN, em 1948: Livro Histórico nº 251, folha 42.

Estado de conservação: bom.

Entrada do atrativo: porta.

Visitação: de segunda a sexta, das 8h às 11h e das 13h às 18h, para simples visitação, missa todos os dias em horários regulares e ainda casamentos, batizados e outras comemorações afins, sem visitas guiadas, ingresso gratuito e sem autorização prévia.

Acessibilidade ao patrimônio: temporária.

Tempo necessário para usufruir o atrativo: algumas horas.

Equipamentos, instalações e serviços: instalações sanitárias não adaptadas, estacionamento e serviço de limpeza.

Atividades ocorrentes no atrativo: atividades religiosas e visitação interna.

Integra roteiros turísticos comercializados? Sim. Através das Rotas "do Sol e da Moqueca", "do Mar e das Montanhas" e "do Verde e das Águas", coordenadas pela SEDETUR.

Origem dos visitantes: intermunicipal, do entorno regional, de outros estados e outros países, sendo, o verão a época de maior fluxo.

Descrição do atrativo: Erguida em 1707 com o nome de "Capela de Nossa Senhora do Amparo e da Boa Morte", ali funcionou uma irmandade sob estas duas invocações. Somente em 1766, passou a ter como orago São Gonçalo Garcia. Seu acervo inclui móveis, alfaias além das imagens de Santo Inácio e São Francisco Xavier que pertenciam à Igreja de São Tiago, anexa ao colégio jesuíta, hoje Palácio Anchieta.

Referências/Documentos consultados:

1. PMV. **Inventário da Oferta Turística, Município de Vitória**, 2003.
2. Disponível em: www.vitoria.es.gov.br
<<http://www.vitoria.es.gov.br/secretarias/meio/unidades.htm>> Acesso em: 2005.

Nome do atrativo:

*Frontispício do antigo Convento
de São Francisco.*

Localização: **Colina São Francisco, Cidade Alta. Centro.**

Telefone: **(27) 3223-6711.**

Localidade mais próxima: Vila Rubim.

Distância da localidade mais próxima: 2km.

Distância da sede do município: sede.

Acesso ao atrativo: rodoviário, totalmente pavimentado, em bom estado de conservação e sinalizado.

Descrição do acesso utilizado: o acesso à Cidade Alta se dá pela principal via do Centro, a Avenida Jerônimo Monteiro. Nesta encontra-se a Praça Costa Pereira. Contornando esta praça entrar na Rua Graciano Neves, virando na primeira à esquerda até alcançar a Rua 7 de Setembro subindo até o fim da rua. De ônibus o acesso é praticamente o mesmo. Pela Avenida Jerônimo Monteiro, passar pela Praça Costa Pereira, alcançar

a Rua 7 de Setembro e subir até o fim da rua, onde se acha o atrativo.

Transporte para o atrativo: rodoviário regular, em bom estado de conservação e não adaptado.

Legislação ou registro/patente da realização: tombado pelo Conselho Estadual de Cultura – CEC, em 1984: livro de Tombo Histórico nº 76 folha 9.

Estado de conservação: bom.

Entrada do atrativo: porta.

Visitação: de segunda a sexta, das 8h as 11h30 e das 13h às 17h, sem visitas guiadas, ingresso gratuito e sem autorização prévia.

Acessibilidade ao patrimônio: temporária.

Tempo necessário para usufruir o atrativo: algumas horas.

Equipamentos, instalações e serviços: não há.

Atividades ocorrentes no atrativo: visitação externa.

Integra roteiros turísticos comercializados? Sim. Através das Rotas “do Sol e da Moqueca”, “do Mar e das Montanhas” e “do Verde e das Águas”, coordenadas pela SEDETUR.

Origem dos visitantes: intermunicipal, do entorno regional, de outros estados e outros países, sendo, o verão a época de maior fluxo.

Descrição do atrativo: localizado na Cidade Alta, está implantado em um plano mais elevado que a rua. O acesso se dá por uma ladeira calçada com paralelepípedos e cimento e com muro de pedra de um dos lados.

Frontispício de relevante interesse arquitetônico, por testemunhar a existência da Igreja e do Convento de São Francisco em Vitória, sendo o primeiro construído no sul do Brasil, colônia de frades franciscanos. Sua construção iniciou-se em 1591 sofrendo sua última grande intervenção na década de 50 do século XX.

Referências/Documentos consultados:

1. PMV. **Inventário da Oferta Turística, Município de Vitória**, 2003.

2. Disponível em: www.vitoria.es.gov.br

<<http://www.vitoria.es.gov.br/secretarias/meio/unidades.htm>> Acesso em: 2005.



Nome do atrativo:
Antigo Convento do Carmo.

Localização: Cidade Alta. Centro.

Localidade mais próxima: Vila Rubim.

Distância da localidade mais próxima: 2km.

Distância da sede do município: sede.

Acesso ao atrativo: rodoviário, totalmente pavimentado, em bom estado de conservação e sinalizado.

Descrição do acesso utilizado: o acesso à Cidade Alta se dá pela principal via do Centro, a Avenida Jerônimo Monteiro, nesta encontra-se a Praça Costa Pereira. Contornando esta praça entrar na Rua Graciano Neves, virando na primeira à esquerda até alcançar a Rua 7 de Setembro subindo até o fim da rua. De ônibus o acesso é praticamente o mesmo. Pela Avenida Jerônimo Monteiro, passar pela Praça Costa Pereira, alcançar a Rua 7 de Setembro e subir até o fim da rua, onde está o convento.

Transporte para o atrativo: rodoviário regular, em bom estado de conservação e não adaptado.

Legislação ou registro/patente da realização: tombado pelo Conselho Estadual de Cultura – CEC, em 1984: livro de Tombo Histórico nº 75,

folha 9.

Estado de conservação: bom.

Entrada do atrativo: porta.

Visitação: de segunda a sexta, das 8h às 11h30 e das 13h às 17h, sem visitas guiadas, ingresso gratuito e sem autorização prévia.

Acessibilidade ao patrimônio: temporária.



Tempo necessário para usufruir o atrativo: algumas horas.

Equipamentos, instalações e serviços: instalações sanitárias não adaptadas e serviço de limpeza.

Atividades ocorrentes no atrativo: instituição de ensino e visitação externa.

Integra roteiros turísticos comercializados? Sim. Através das Rotas “do Sol e da Moqueca”, “do Mar e das Montanhas” e “do Verde e das Águas”, coordenadas pela SEDETUR.

Origem dos visitantes: intermunicipal, do entorno regional, de outros estados e outros países, sendo, o verão a época de maior fluxo.

Descrição do atrativo: não se tem registros exatos da data de sua construção. Sabe-se que em 1682, o Frei Agostinho de Jesus era seu prior. No século XIX, com a decadência da ordem Carmelita, suas instalações foram utilizadas como quartel. Em 1910, D. João Nery, fundou o Colégio Nossa Senhora Auxiliadora, famoso Colégio do Carmo, que fechou suas portas na década de 70.

Em sua última grande reforma, comandada pelo arquiteto André Carloni, 1910-1913, teve suas feições barrocas substituídas por elementos neogóticos, bem ao gosto da época.

Referências/Documentos consultados:

1. PMV. **Inventário da Oferta Turística, Município de Vitória**, 2003.
2. Disponível em: [www.vitoria.es.gov.br <http://www.vitoria.es.gov.br/secretarias/meio/unidades.htm>](http://www.vitoria.es.gov.br/secretarias/meio/unidades.htm) Acesso em: 2005.

Nome do atrativo:

Capela Nossa Senhora das Neves.

Localização: esquina da Rua Abílio Santos, com a Arquidiocese de Vitória.

Localidade mais próxima: Vila Rubim.

Distância da localidade mais próxima: 2km.

Distância da sede do município: sede.

Acesso ao atrativo: rodoviário, totalmente pavimentado, em bom estado de conservação e sinalizado.

Descrição do acesso utilizado: o acesso à Cidade Alta se dá pela principal via do Centro, a Avenida Jerônimo Monteiro. Nesta encontra-se a Praça Costa Pereira. Contornando esta praça, entrar na Rua Graciano Neves ou Rua 13 de Maio, ambas até primeira ladeira à esquerda. De ônibus o acesso é praticamente o mesmo. Pela Avenida Jerônimo Monteiro, subir a escadaria Maria Ortiz pela Rua Duque de Caxias, em frente à Praça Oito, ou pela Escadaria Dionísio Rosendo em frente à Praça Costa Pereira.

Transporte para o atrativo: rodoviário regular, em bom estado de conservação e não adaptado.

Legislação ou registro/patente da realização: tombada pelo Conselho Estadual de Cultura – CEC, em 1984: livro de Tombo Histórico nº 77, folha 9.



Estado de conservação: bom.

Entrada do atrativo: porta.

Visitação: de segunda a sexta, das 8h às 18h, para simples visitação, missa todos os dias em horários regulares e ainda casamentos, batizados e outras comemorações afins, sem visitas guiadas, ingresso gratuito e com autorização prévia.

Acessibilidade ao patrimônio: temporária.

Tempo necessário para usufruir o atrativo: algumas horas.

Equipamentos, instalações e serviços: instalações sanitárias não adaptadas e serviço de limpeza.

Atividades ocorrentes no atrativo: atividades religiosas e visitação interna.

Integra roteiros turísticos comercializados? Sim. Através das Rotas “do Sol e da Moqueca”, “do Mar e das Montanhas” e “do Verde e das Águas”, coordenadas pela SEDETUR.

Origem dos visitantes: intermunicipal, do entorno regional, de outros estados e outros países, sendo, o verão a época de maior fluxo.

Descrição do atrativo: construída provavelmente em meados do século XIX, a capela foi usada da década de 70, do século XIX até o início do século XX como capela mortuária, utilizada para velórios, tendo em vista a existência de um grande cemitério da cidade anexo ao Convento de São Francisco. Capela de relevante interesse arquitetônico, com nave, altar-mor e duas sacristias. Destaque para o arco cruzeiro em cantaria.

Referências/Documentos consultados:

1. PMV. **Inventário da Oferta Turística, Município de Vitória**, 2003.
2. Disponível em: [www.vitoria.es.gov.br <http://www.vitoria.es.gov.br/secretarias/meio/unidades.htm>](http://www.vitoria.es.gov.br/secretarias/meio/unidades.htm) Acesso em: 2005.

Nome do atrativo:

Túmulo do Padre José de Anchieta.

Localização: Praça João Clímaco, Cidade Alta. Centro.

Telefone: (27) 3322-0111 ramal 211.

Localidade mais próxima: Vila Rubim.

Distância da localidade mais próxima: 2km.

Distância da sede do município: sede.

Acesso ao atrativo: rodoviário, totalmente pavimentado, em bom estado de conservação e sinalizado.

Descrição do acesso utilizado: conservado no primitivo local da Velha Igreja São Tiago, hoje dependências do Palácio do Governo. O acesso ao Palácio se dá pela principal via do centro de Vitória, depois a Avenida Jerônimo Monteiro, em frente ao Porto de Vitória. O Palácio está no alto da escadaria Bárbara Lindenberg.

Transporte para o atrativo: rodoviário regular, em bom estado de conservação e não adaptado.

Legislação ou registro/patente da realização: tombado pelo Conselho Estadual de Cultura - CEC, em 1989: livro de Tombo Histórico nº 172 folha, 29 e 30.

Estado de conservação: bom.

Entrada do atrativo: porta.

Visitação: de terça a domingo, de 12h às 17h, para simples visitação, missa todos os dias em horários regulares e ainda casamentos, batizados e outras comemorações afins, sem ou com visitas guiadas, ingresso gratuito e com autorização prévia.

Acessibilidade ao patrimônio: temporária.

Tempo necessário para usufruir o atrativo: algumas horas.

Equipamentos, instalações e serviços: instalações sanitárias não adaptadas e serviços de limpeza e de segurança.

Atividades ocorrentes no atrativo: visitação interna.

Integra roteiros turísticos comercializados? Sim. Através das Rotas "do Sol e da Moqueca", "do Mar e das Montanhas" e "do Verde e das Águas", coordenadas pela SEDETUR.

Origem dos visitantes: intermunicipal, do entorno regional, de outros estados e outros países, sendo, o verão a época de maior fluxo.

Descrição do atrativo: o monumento é constituído por uma cripta e uma lápide de granito onde estão depositados os restos mortais do Beato Anchieta. O acesso ao mausoléu se dá por uma passarela de madeira, construída sobre as escavações arqueológicas realizadas no local que foi a capela-mor da Igreja de São Tiago. Anexo ao mausoléu um pequeno museu conta a história do Beato.

Referências/Documentos consultados:

1. PMV. **Inventário da Oferta Turística, Município de Vitória**, 2003.
2. Disponível em: www.vitoria.es.gov.br
<<http://www.vitoria.es.gov.br/secretarias/meio/unidades.htm>> Acesso em: 2005.

Nome do atrativo:

Santuário de Santo Antônio.

Localização: Rua Ludovico Pavani, s/nº. Santo Antônio.

Telefone. (27) 3223-2160.

Localidade mais próxima: Ilha do Príncipe.

Distância da localidade mais próxima: 1km.

Distância da sede do município: sede.

Acesso ao atrativo: rodoviário, totalmente pavimentado, em bom estado de conservação e sinalizado.

Descrição do acesso utilizado: da Ilha do Príncipe, entrada sul da cidade, chega-se ao Bairro Santo Antônio. Pela Rodovia Serafim Derenzi continuar até a Volta do Rabaioli. O santuário está logo depois da Volta do Rabaioli, ao lado da baía.

Transporte para o atrativo: rodoviário regular, em bom estado de conservação e não adaptado.

Legislação ou registro/patente da realização: não há.

Estado de conservação: bom.

Entrada do atrativo: porta.



Visitação: de terça a sexta, das 13h às 20h, sábado e domingo das 7h às 12h e 13h30 às 20h, para simples visitação, missa todos os dias em horários regulares e ainda casamentos, batizados e outras comemorações afins, sem visitas guiadas, ingresso gratuito e sem autorização prévia.

Acessibilidade ao patrimônio: temporária.

Tempo necessário para usufruir o atrativo: algumas horas.

Equipamentos, instalações e serviços: instalações sanitárias não adaptadas e serviço de limpeza.

Atividades ocorrentes no atrativo: visitação interna.

Integra roteiros turísticos comercializados? Sim. Através das Rotas "do Sol e da Moqueca", "do Mar e das Montanhas" e "do Verde e das Águas", coordenadas pela SEDETUR.

Origem dos visitantes: intermunicipal, do entorno regional, de outros estados e outros países, sendo, o verão a época de maior fluxo.

Descrição do atrativo: foi construído no alto de uma elevação pelos padres Pavonianos na década de 60. Sua imponência e arquitetura é ressaltada por três cúpulas de inigualável beleza. Do local pode-se ter uma bela vista da Baía de Vitória.

Referências/Documentos consultados:

1. PMV. **Inventário da Oferta Turística, Município de Vitória**, 2003.

Disponível em: www.vitoria.es.gov.br

<<http://www.vitoria.es.gov.br/secretarias/meio/unidades.htm>> Acesso em: 2005.

4.2.2 – Obras de Arte

Nome do atrativo:

Acervo Cultural do Palácio Anchieta.

Localização: Praça João Clímaco, Cidade Alta. Centro.

Telefone: (27) 3322-0111 ramal 211.

Localidade mais próxima: Vila Rubim.

Distância da localidade mais próxima: 2km.

Distância da sede do município: sede.

Acesso ao atrativo: rodoviário, totalmente pavimentado, em bom estado de conservação e sinalizado.

Descrição do acesso utilizado: conservado nas dependências do Palácio do Governo. O acesso ao Palácio se dá pela principal via do centro de Vitória, a Avenida Jerônimo Monteiro, em frente ao Porto de Vitória. O Palácio está no alto da escadaria Bárbara Lindenberg.

Transporte para o atrativo: rodoviário regular, em bom estado de conservação e não adaptado.

Legislação ou registro/patente da realização: tombado pelo Conselho Estadual de Cultura – CEC, em 1985.

Estado de conservação: bom.

Entrada do atrativo: porta.

Visitação: de terça a domingo, de 12h às 17h, com visitas guiadas, ingresso gratuito e com autorização prévia.

Acessibilidade ao patrimônio: temporária.

Tempo necessário para usufruir o atrativo: algumas horas.

Equipamentos, instalações e serviços: instalações sanitárias não adaptadas e serviço de limpeza.

Atividades ocorrentes no atrativo: visitação interna.

Integra roteiros turísticos comercializados? Sim. Através das Rotas “do Sol e da Moqueca”, “do Mar e das Montanhas” e “do Verde e das Águas”, coordenadas pela SEDETUR.

Origem dos visitantes: intermunicipal, do entorno regional, de outros estados e outros países, sendo, o verão a época de maior fluxo.

Descrição do atrativo: acervo pertencente ao Governo do Estado do Espírito Santo, composto de telas, esculturas, utensílios e mobiliário de diversas épocas.

Observações complementares: o acervo constitui parte do patrimônio histórico do Palácio Anchieta, entretanto não é aberto à visitação pública.

Referências/Documentos consultados:

1. PMV. **Inventário da Oferta Turística, Município de Vitória**, 2003.
2. Disponível em: : www.vitoria.es.gov.br <<http://www.vitoria.es.gov.br/secretarias/meio/unidades.htm>> Acesso em: 2005

4.2.2.1 – Escultura, Estatuária
Monumental, Obeliscos.

Nome do atrativo:
**Monumento do Sesquicentenário
da Polícia Militar do Estado
do Espírito Santo.**

Localização: Avenida Nossa S^a dos Navegantes, trevo da entrada da Ilha do Frade.

Localidade mais próxima: Praia do Canto.

Distância da localidade mais próxima: 2km.

Distância da sede do município: sede.

Acesso ao atrativo: rodoviário, totalmente pavimentado, em bom estado de conservação e sinalizado.

Descrição do acesso utilizado: Avenida Nossa S^a dos Navegantes e Saturnino de Brito, com sinalização indicativa e turística, conta com excelente estrutura de lazer da Praia dos Desejos e Praça dos Namorados.

Transporte para o atrativo: rodoviário regular, em bom estado de conservação e não adaptado.

Legislação ou registro/patente da realização: não há.

Estado de conservação: bom.

Entrada do atrativo: não há entrada definida.

Visitação: diariamente, sem visitas guiadas, ingresso gratuito e sem autorização prévia.

Acessibilidade ao patrimônio: permanente

Tempo necessário para usufruir o atrativo: algumas horas.

Equipamentos, instalações e serviços: não há.

Atividades ocorrentes no atrativo: visitação externa.

Integra roteiros turísticos comercializados? Sim. Através das Rotas “do Sol e da Moqueca”, “do Mar e das Montanhas” e “do Verde e das Águas”, coordenadas pela SEDETUR.

Origem dos visitantes: intermunicipal, do entorno regional, de outros estados e outros países, sendo, o verão a época de maior fluxo.

Descrição do atrativo: inaugurado em 12/06/85, é constituído por um obelisco de concreto, composto de três grandes blocos. Possui placas de bronze com escudo da PM do Espírito Santo e com inscrições alusivas ao evento.

Referências/Documentos consultados:

1. PMV. **Inventário da Oferta Turística, Município de Vitória**, 2003.
2. Disponível em: : www.vitoria.es.gov.br
<<http://www.vitoria.es.gov.br/secretarias/meio/unidades.htm>>. Acesso em: 2005.

Nome do atrativo:

Monumento Vasco Fernandes Coutinho (1º Donatário da Capitania do Espírito Santo).

Localização: Avenida Nossa Senhora dos Navegantes. Enseada do Suá.

Localidade mais próxima: Praia do Canto.

Distância da localidade mais próxima: 1km.

Distância da sede do município: sede.

Acesso ao atrativo: rodoviário, totalmente pavimentado, em bom estado de conservação e sinalizado.

Descrição do acesso utilizado: Avenida Nossa S^a dos Navegantes e Saturnino de Brito, com sinalização indicativa e turística, conta com excelente estrutura de lazer da Praia dos Desejos e Praça dos Namorados.

Transporte para o atrativo: rodoviário regular, em bom estado de conservação e não adaptado.

Legislação ou registro/patente da realização: não há.

Estado de conservação: bom.

Entrada do atrativo: não há entrada definida.

Visitação: diariamente, sem visitas guiadas, ingresso gratuito e sem autorização prévia.

Acessibilidade ao patrimônio: permanente.

Tempo necessário para usufruir o atrativo: algumas horas.

Equipamentos, instalações e serviços: não há.

Atividades ocorrentes no atrativo: visitação externa.

Integra roteiros turísticos comercializados? Sim. Através das Rotas "do Sol e da Moqueca", "do Mar e das Montanhas" e "do Verde e das Águas", coordenadas pela SEDETUR.

Origem dos visitantes: intermunicipal, do entorno regional, de outros estados e outros países, sendo, o verão a época de maior fluxo.

Descrição do atrativo: é representado por um obelisco de granito, constituído de uma só peça que se assenta sobre quatro esferas de metal. Nas duas faces da base há placas de bronze, com expressivos altos relevos, representando cenas do desembarque de Vasco Fernandes Coutinho, com seus 60 companheiros.

Referências/Documentos consultados:

1. PMV. **Inventário da Oferta Turística, Município de Vitória**, 2003.
2. Disponível em : www.vitoria.es.gov.br
<<http://www.vitoria.es.gov.br/secretarias/meio/unidades.htm>>. Acesso em: 2005.

Nome do atrativo:

Monumento a Iemanjá.

Localização: Avenida Dante Michelini, píer da Praia de Camburi.

Localidade mais próxima: Praia do Canto.

Distância da localidade mais próxima: 1km.

Distância da sede do município: sede.

Acesso ao atrativo: rodoviário, totalmente pavimentado, em bom estado de conservação e sinalizado.

Descrição do acesso utilizado: no sentido Norte da cidade, percorre-se as principais avenidas até chegar à Dante Michelini. Iluminada e com sinalização turística, conta com a melhor estrutura e equipamentos turísticos do Estado em toda sua extensão.

Transporte para o atrativo: rodoviário regular, em bom estado de conservação e não adaptado.

Legislação ou registro/patente da realização: não há.



Estado de conservação: bom.

Entrada do atrativo: não há entrada definida.

Visitação: diariamente, sem visitas guiadas, ingresso gratuito e sem autorização prévia.

Acessibilidade ao patrimônio: permanente.

Tempo necessário para usufruir o atrativo: algumas horas.

Equipamentos, instalações e serviços: atracadouro para barcos.

Atividades ocorrentes no atrativo: visitação externa.

Integra roteiros turísticos comercializados? Sim. Através das Rotas "do Sol e da Moqueca", "do Mar e das Montanhas" e "do Verde e das Águas", coordenadas pela SEDETUR.

Origem dos visitantes: intermunicipal, do entorno regional, de outros estados e outros países, sendo, o verão a época de maior fluxo.

Descrição do atrativo: a estátua é constituída em concreto armado que representa em corpo inteiro a figura da divindade religiosa do candomblé e da umbanda. Representa a "Rainha do Mar", com suas vestes em azul celestial, com as mãos abertas, no sentido fraternal. Homenagem às tradições afro-brasileiras.

Referências/Documentos consultados:

1. PMV. **Inventário da Oferta Turística, Município de Vitória**, 2003.
2. Disponível em: : www.vitoria.es.gov.br
<<http://www.vitoria.es.gov.br/secretarias/meio/unidades.htm>> Acesso em: 2005.

Nome do atrativo:

Relógio da Praça Oito.

Localização: entre as Avenidas Jerônimo Monteiro e Princesa Isabel.

Localidade mais próxima: Vila Rubim.

Distância da localidade mais próxima: 2km.

Distância da sede do município: sede.

Acesso ao atrativo: rodoviário, totalmente pavimentado, em bom estado de conservação e sinalizado.

Descrição do acesso utilizado: no coração da cidade, na Avenida Jerônimo Monteiro, entre a Praça Costa Pereira e o Palácio Anchieta.



Transporte para o atrativo: rodoviário regular, em bom estado de conservação e não adaptado.

Legislação ou registro/patente da realização: tombado pelo Conselho Estadual de Cultura – CEC, em 1992: Livro de Tombo Histórico nº 181, folhas 30 e 31.

Estado de conservação: bom.

Entrada do atrativo: não há entrada definida.

Visitação: diariamente, sem visitas guiadas, ingresso gratuito e sem autorização prévia.

Acessibilidade ao patrimônio: permanente.

Tempo necessário para usufruir o atrativo: algumas horas.

Equipamentos, instalações e serviços: praça de lazer.

Atividades ocorrentes no atrativo: visitação externa.

Integra roteiros turísticos comercializados? Sim. Através das Rotas “do Sol e da Moqueca”, “do Mar e das Montanhas” e “do Verde e das Águas”, coordenadas pela SEDETUR.

Origem dos visitantes: intermunicipal, do entorno regional, de outros estados e outros países, sendo, o verão a época de maior fluxo.

Descrição do atrativo: constituído por uma torre de quatro faces mede 16m de altura e tem em sua parte superior quatro relógios

quadrangulares, cuja marcação horária é feita por pontos ou traços.

Referências/Documentos consultados:

1. PMV. **Inventário da Oferta Turística, Município de Vitória**, 2003.
2. Disponível em: : www.vitoria.es.gov.br
<<http://www.vitoria.es.gov.br/secretarias/meio/unidades.htm>>. Acesso em: 2005.

Nome do atrativo:

Monumento a Onça.

Localização: Parque Municipal Gruta da Onça. Centro.

Telefone. (27) 3382-7290.

Localidade mais próxima: Bairro Centro.

Distância da localidade mais próxima: 2km.

Distância da sede do município: sede.

Acesso ao atrativo: rodoviário, totalmente pavimentado, em bom estado de conservação e sinalizado.

Descrição do acesso utilizado: através da Avenida Jerônimo Monteiro chega-se à Rua Barão de Monjardim. O Parque fica no começo da rua e a onça na entrada do Parque, em cima de uma grande pedra.

Transporte para o atrativo: rodoviário regular, em bom estado de conservação e não adaptado.

Legislação ou registro/patente da realização: não há.

Estado de conservação: bom.

Entrada do atrativo: portaria principal, não adaptada.

Visitação: diariamente, sem visitas guiadas, ingresso gratuito e sem autorização prévia.

Acessibilidade ao patrimônio: permanente.

Tempo necessário para usufruir o atrativo: algumas horas.

Equipamentos, instalações e serviços: a estrutura do Parque Municipal Gruta da Onça.

Atividades ocorrentes no atrativo: visitação externa.

Integra roteiros turísticos comercializados? Sim. Através das Rotas "do Sol e da Moqueca", "do Mar e das Montanhas" e "do Verde e das Águas", coordenadas pela SEDETUR.

Origem dos visitantes: intermunicipal, do entorno regional, de outros estados e outros países, sendo, o verão a época de maior fluxo.

Descrição do atrativo: monumento de ferro com 2,50m de altura, retratando o referido mamífero.

Referências/Documentos consultados:

1. PMV. **Inventário da Oferta Turística, Município de Vitória**, 2003.
2. **in loco**.

Nome do atrativo:

Monumento ao Índio (Araribóia).

Localização: Praça Américo Poli Monjardim. Centro.

Localidade mais próxima: Bairro Centro.

Distância da localidade mais próxima: 2km.

Distância da sede do município: sede.

Acesso ao atrativo: rodoviário, totalmente pavimentado, em bom estado de conservação e sinalizado.

Descrição do acesso utilizado: Avenida Nossa Senhora dos Navegantes, na curva do Saldanha.

Transporte para o atrativo: rodoviário regular, em bom estado de conservação e não adaptado.

Legislação ou registro/patente da realização: não há.

Estado de conservação: bom.

Entrada do atrativo: não há entrada definida.

Visitação: diariamente, sem visitas guiadas, ingresso gratuito e sem autorização prévia.

Acessibilidade ao patrimônio: permanente.

Tempo necessário para usufruir o atrativo: algumas horas.

Equipamentos, instalações e serviços: não há.

Atividades ocorrentes no atrativo: visitação externa.

Integra roteiros turísticos comercializados? Sim. Através das Rotas "do Sol e da Moqueca", "do Mar e das Montanhas" e "do Verde e das Águas", coordenadas pela SEDETUR.

Origem dos visitantes: intermunicipal, do entorno regional, de outros estados e outros países, sendo, o verão a época de maior fluxo.

Descrição do atrativo: o monumento é constituído de uma estátua de bronze, com uma figura de um índio em tamanho natural, apontando sua flecha para a baía de Vitória. Homenageia o grande herói capixaba.

Referências/Documentos consultados:

1. PMV. **Inventário da Oferta Turística, Município de Vitória**, 2003.
2. *in loco*.

Nome do atrativo:

Monumento a Evolução da Cidade

Localização: Avenida Jerônimo Monteiro. Centro.

Localidade mais próxima: Bairro Centro.

Distância da localidade mais próxima: 2km.

Distância da sede do município: sede.

Acesso ao atrativo: rodoviário, totalmente pavimentado, em bom estado de conservação e sinalizado.

Descrição do acesso utilizado: Avenida Jerônimo Monteiro, próximo ao antigo Cine Glória.

Transporte para o atrativo: rodoviário regular, em bom estado de conservação e não adaptado.

Legislação ou registro/patente da realização: não há.

Estado de conservação: bom.

Entrada do atrativo: não há entrada definida.

Visitação: diariamente, sem visitas guiadas, ingresso gratuito e sem autorização prévia.

Acessibilidade ao patrimônio: permanente.

Tempo necessário para usufruir o atrativo: algumas horas.

Equipamentos, instalações e serviços: não há.

Atividades ocorrentes no atrativo: visitação externa.

Integra roteiros turísticos comercializados? Sim. Através das Rotas "do Sol e da Moqueca", "do Mar e das Montanhas" e "do Verde e das Águas". Coordenadas pela SEDETUR.

Origem dos visitantes: intermunicipal, do entorno regional, de outros estados e outros países, sendo, o verão a época de maior fluxo.

Descrição do atrativo: escultura formada por quatro arcos de metal, simbolizando o crescimento da cidade de Vitória, durante seus quatro séculos de existência.

Referências/Documentos consultados:

1. PMV. **Inventário da Oferta Turística, Município de Vitória**, 2003.
2. *in loco*.

Nome do atrativo:

Estátua de Getúlio Vargas.

Localização: Praça Getúlio Vargas. Centro.

Localidade mais próxima: Bairro Forte São João.

Distância da localidade mais próxima: 2km.

Distância da sede do município: sede.

Acesso ao atrativo: rodoviário, totalmente pavimentado, em bom estado de conservação e sinalizado.

Descrição do acesso utilizado: Avenida Nossa Senhora dos Navegantes (Beira Mar).

Transporte para o atrativo: rodoviário regular, em bom estado de conservação e não adaptado.

Legislação ou registro/patente da realização: não há.

Estado de conservação: bom.

Entrada do atrativo: não há entrada definida.

Visitação: diariamente, sem visitas guiadas, ingresso gratuito e sem autorização prévia.

Acessibilidade ao patrimônio: permanente.

Tempo necessário para usufruir o atrativo: algumas horas.

Equipamentos, instalações e serviços: praça de lazer.

Atividades ocorrentes no atrativo: visitação externa.

Integra roteiros turísticos comercializados? Sim. Através das Rotas "do Sol e da Moqueca", "do Mar e das Montanhas" e "do Verde e das Águas", coordenadas pela SEDETUR.

Origem dos visitantes: intermunicipal, do entorno regional, de outros estados e outros países, sendo, o verão a época de maior fluxo.

Descrição do atrativo: estátua de aproximadamente 1,60m de altura, representando o ex-presidente da República, numa atitude característica com as mãos nas costas.

Referências/Documentos consultados:

1. PMV. **Inventário da Oferta Turística, Município de Vitória**, 2003.
2. in loco

Nome do atrativo:

Monumento ao Papa Pio XII.

Localização: Praça Pio XII. Centro.

Localidade mais próxima: Vila Rubim.

Distância da localidade mais próxima: 2km.

Distância da sede do município: sede.

Acesso ao atrativo: rodoviário, totalmente pavimentado, em bom estado de conservação e sinalizado.

Descrição do acesso utilizado: no cruzamento da Avenida Princesa Isabel com a Avenida Beira Mar.

Transporte para o atrativo: rodoviário regular, em bom estado de conservação e não adaptado.

Legislação ou registro/patente da realização: não há.



Estado de conservação: bom.

Entrada do atrativo: não há entrada definida.

Visitação: diariamente, sem visitas guiadas, ingresso gratuito e sem autorização prévia.

Acessibilidade ao patrimônio: permanente

Tempo necessário para usufruir o atrativo: algumas horas.

Equipamentos, instalações e serviços: posto de abastecimento e agência do Banco do Brasil.

Atividades ocorrentes no atrativo: visitação externa.

Integra roteiros turísticos comercializados? Sim. Através das Rotas “do Sol e da Moqueca”, “do Mar e das Montanhas” e “do Verde e das Águas”, coordenadas pela SEDETUR.

Origem dos visitantes: intermunicipal, do entorno regional, de outros estados e outros países, sendo, o verão a época de maior fluxo.

Descrição do atrativo: o monumento é constituído por uma estátua de 3m de altura, mostrando as feições do Papa.

Referências/Documentos consultados:

1. PMV. **Inventário da Oferta Turística, Município de Vitória**, 2003.
2. in loco

Nome do atrativo:

Cruz do Papa (Monumento à Visita do Papa João Paulo II - Cruz Reverente)

Localização: Avenida Marechal Mascarenhas de Moraes, Enseada do Suá.

Localidade mais próxima: Praia do Suá.

Distância da localidade mais próxima: 2km.

Distância da sede do município: sede.

Acesso ao atrativo: rodoviário, totalmente pavimentado, em bom estado de conservação e sinalizado.

Descrição do acesso utilizado: Avenida Nossa Senhora dos Navengantes, em frente à entrada para a Terceira Ponte.

Transporte para o atrativo: rodoviário regular, em bom estado de conservação e não adaptado.

Legislação ou registro/patente da realização: não há.

Estado de conservação: bom.

Entrada do atrativo: não há entrada definida.

Visitação: diariamente, sem visitas guiadas, ingresso gratuito e sem autorização prévia.



Acessibilidade ao patrimônio: permanente.

Tempo necessário para usufruir o atrativo: algumas horas.

Equipamentos, instalações e serviços: praça para eventos.

Atividades ocorrentes no atrativo: eventos diversificados.

Integra roteiros turísticos comercializados? Sim. Através das Rotas "do Sol e da Moqueca", "do Mar e das Montanhas" e "do Verde e das Águas", coordenadas pela SEDETUR.

Origem dos visitantes: intermunicipal, do entorno regional, de outros estados e outros países, sendo, o verão a época de maior fluxo.

Descrição do atrativo: escultura em forma de cruz inclinada com uma pomba branca ao centro, simbolizando o Espírito Santo, componente da Santíssima Trindade. Construída em homenagem ao Papa João Paulo II por ocasião de sua visita a cidade de Vitória, foi denominada pelo autor como "Cruz Reverente".

Referências/Documentos consultados:

1. PMV. **Inventário da Oferta Turística, Município de Vitória**, 2003.
2. in loco.

Nome do atrativo:

Monumento ao Trabalho.

Localização: Praça Ubaldo Ramalhete. Centro.

Localidade mais próxima: Vila Rubim.

Distância da localidade mais próxima: 2km.

Distância da sede do município: sede.

Acesso ao atrativo: rodoviário, totalmente pavimentado, em bom estado de conservação e sinalizado.

Descrição do acesso utilizado: o acesso se dá pela principal via do centro de Vitória, a Avenida Jerônimo Monteiro. Em frente ao Porto de Vitória, subir a escadaria Bárbara Lindenberg.

Transporte para o atrativo: rodoviário regular, em bom estado de conservação e não adaptado.

Legislação ou registro/patente da realização: não há.

Estado de conservação: bom.

Entrada do atrativo: não há entrada definida.

Visitação: diariamente, sem visitas guiadas, ingresso gratuito e sem autorização prévia.

Acessibilidade ao patrimônio: permanente.

Tempo necessário para usufruir o atrativo: algumas horas.

Equipamentos, instalações e serviços: não há.

Atividades ocorrentes no atrativo: visitação externa.

Integra roteiros turísticos comercializados? Sim. Através das Rotas "do Sol e da Moqueca", "do Mar e das Montanhas" e "do Verde e das Águas", coordenadas pela SEDETUR.

Origem dos visitantes: intermunicipal, do entorno regional, de outros estados e outros países, sendo, o verão a época de maior fluxo.

Descrição do atrativo: monumento que representa a figura de um trabalhador braçal.

Referências/Documentos consultados:

1. PMV. **Inventário da Oferta Turística, Município de Vitória**, 2003.
2. in loco.

Nome do atrativo:

Monumento a Dona Domingas.

Localização: Avenida Jerônimo Monteiro, em área lateral a escadaria do Palácio Anchieta.

Localidade mais próxima: Vila Rubim.

Distância da localidade mais próxima: 2km.

Distância da sede do município: sede.

Acesso ao atrativo: rodoviário, totalmente pavimentado, em bom estado de conservação e sinalizado.

Descrição do acesso utilizado: o acesso à Cidade Alta se dá pela principal via do Centro, a Avenida Jerônimo Monteiro. Nesta, encontra-se a Praça Costa Pereira. Contornando esta praça, entrar na Rua Graciano Neves ou Rua 13 de Maio. De ônibus o acesso é praticamente o mesmo pela Avenida Jerônimo Monteiro, subir a escadaria Maria Ortiz pela Rua Duque de Caxias, em frente à Praça Oito, ou pela Escadaria Dionísio Rosendo em frente à Praça Costa Pereira.

Transporte para o atrativo: rodoviário regular, em bom estado de conservação e não adaptado.

Legislação ou registro/patente da realização: não há.

Estado de conservação: bom.

Entrada do atrativo: não há entrada definida.

Visitação: diariamente, sem visitas guiadas, ingresso gratuito e sem autorização prévia.

Acessibilidade ao patrimônio: permanente

Tempo necessário para usufruir o atrativo: algumas horas.

Equipamentos, instalações e serviços: escadaria de acesso ao Palácio Anchieta.

Atividades ocorrentes no atrativo: visitação externa.

Integra roteiros turísticos comercializados? Sim. Através das Rotas “do Sol e da Moqueca”, “do Mar e das Montanhas” e “do Verde e das Águas”, coordenadas pela SEDETUR.

Origem dos visitantes: intermunicipal, do entorno regional, de outros estados e outros países, sendo, o verão a época de maior fluxo.

Descrição do atrativo: o monumento representa em corpo inteiro, a figura folclórica de uma personalidade de nossas ruas em tempos passados, a catadora de papel Dona Domingas.

Referências/Documentos consultados:

1. PMV. **Inventário da Oferta Turística, Município de Vitória**, 2003.
2. in loco.

Nome do atrativo:

Monumento ao Imigrante Italiano.

Localização: Avenida Nossa Senhora dos Navegantes, Enseada do Suá, Curva da Jurema.

Localidade mais próxima: Praia do Suá.

Distância da localidade mais próxima: 2km.

Distância da sede do município: sede.

Acesso ao atrativo: rodoviário, totalmente pavimentado, em bom estado de conservação e sinalizado.

Descrição do acesso utilizado: o acesso à Curva da Jurema se dá pela Avenida Nossa Senhora dos Navegantes.

Transporte para o atrativo: rodoviário regular, em bom estado de conservação e não adaptado.

Legislação ou registro/patente da realização: não há.

Estado de conservação: bom.

Entrada do atrativo: não há entrada definida.



Visitação: diariamente, sem visitas guiadas, ingresso gratuito e sem autorização prévia.

Acessibilidade ao patrimônio: permanente

Tempo necessário para usufruir o atrativo: algumas horas.

Equipamentos, instalações e serviços: não há.

Atividades ocorrentes no atrativo: visitação externa.

Integra roteiros turísticos comercializados? Sim. Através das Rotas “do Sol e da Moqueca”, “do Mar e das Montanhas” e “do Verde e das Águas”, coordenadas pela SEDETUR.

Origem dos visitantes: intermunicipal, do entorno regional, de outros estados e outros países, sendo, o verão a época de maior fluxo.

Descrição do atrativo: dois obeliscos em granito verde com 30m metros de altura e com 12 refletores, representando os povos capixaba e italiano, aproximam-se gradualmente até tocarem-se suavemente no topo. O monumento demonstra simbolicamente que a distância geográfica não é uma barreira para a integração cultural entre os povos.

Referências/Documentos consultados:

1. Arquivo /SEMMAM/PMV.
2. *in loco*.

4.2.2.2 -Pintura.

Nome do atrativo:

Painel de Cerâmica do ex-Edifício

Sede da Escelsa.

Localização: Rua Sete de Setembro. Centro.

Localidade mais próxima: Vila Rubim.

Distância da localidade mais próxima: 2km.

Distância da sede do município: sede.

Acesso ao atrativo: rodoviário, totalmente pavimentado, em bom estado de conservação e sinalizado.

Descrição do acesso utilizado: a partir da Avenida Jerônimo Monteiro, na Rua Sete de setembro.

Transporte para o atrativo: rodoviário regular, em bom estado de conservação e não adaptado.

Legislação ou registro/patente da realização: tombado pelo Conselho Estadual de Cultura – CEC, em 1991: livro de Belas Artes nº 110 folha 20.

Estado de conservação: bom.

Entrada do atrativo: portaria principal.

Visitação: de segunda a sexta de 8h às 18h, sem visitas guiadas, ingresso gratuito e sem autorização prévia.

Acessibilidade ao patrimônio: temporária.

Tempo necessário para usufruir o atrativo: algumas horas.

Equipamentos, instalações e serviços: estacionamento, instalações sanitárias não adaptadas, telefone público e serviços de limpeza e de segurança

Atividades ocorrentes no atrativo: contemplação e visitação externa.

Integra roteiros turísticos comercializados? Sim. Através das Rotas "do Sol e da Moqueca", "do Mar e das Montanhas" e "do Verde e das Águas", coordenadas pela SEDETUR.

Origem dos visitantes: intermunicipal, do entorno regional, de outros estados e outros países, sendo, o verão a época de maior fluxo.

Descrição do atrativo: instalado na fachada do ex-edifício sede da Escelsa, atual Sede do Governo Estadual, o painel em cerâmica de 70m², retrata a história da energia elétrica no Espírito Santo. Quando foi instalado, em 1989, era o maior do gênero no estado e um dos maiores do país. A criação é do artista paraense Jaír Mendes, levou dois meses para ser feita e é tombada pelo Conselho Estadual de Cultura.

Referências/Documentos consultados:

1. PMV. **Inventário da Oferta Turística, Município de Vitória**, 2003.
2. A GAZETA, de 20/02/2005, p.15.
3. *in loco*.

4.2.2.3 – Murais.

Nome do atrativo:

**Painel do artista plástico
Roberto Burle Marx.**

Localização: Edifício das Repartições – Atual Secretaria de Estado da Fazenda, Avenida Jerônimo Monteiro, Centro

Localidade mais próxima: Bairro Vila Rubim.

Distância da localidade mais próxima: 4km.

Distância da sede do município: sede.

Acesso ao atrativo: rodoviário, totalmente pavimentado, em bom estado de conservação e sinalizado.

Descrição do acesso utilizado: a partir da Avenida Jerônimo Monteiro.

Transporte para o atrativo: rodoviário regular, em bom estado de conservação e não adaptado.

Legislação ou registro/patente da realização: tombado pelo Conselho Estadual de Cultura – CEC, em 1984: livro de Belas Artes nº 1 folhas 1 e 2.

Estado de conservação: bom.

Entrada do atrativo: portaria principal.

Visitação: de segunda a sexta-feira, das 8h às 18h, sem visitas guiadas, ingresso gratuito e sem autorização prévia.

Acessibilidade ao patrimônio: temporária.

Tempo necessário para usufruir o atrativo: algumas horas.

Equipamentos, instalações e serviços: instalações sanitárias não adaptadas e serviços de limpeza e de segurança.

Atividades ocorrentes no atrativo: contemplação.

Integra roteiros turísticos comercializados? Sim. Através das Rotas “do Sol e da Moqueca”, “do Mar e das Montanhas” e “do Verde e das Águas”, coordenadas pela SEDETUR.

Origem dos visitantes: intermunicipal, do entorno regional, de outros estados e outros países, sendo, o verão a época de maior fluxo.

Descrição do atrativo: localizado no térreo do edifício Aureliano Hoffman, antigo Edifício das Repartições, faz parte do *hall* de circulação. O mural

em técnica de afresco é um dos poucos desta técnica existentes no Espírito Santo. Foi pintado em 1954, pelo grande paisagista brasileiro Roberto Burle Marx. Em 1984 foi restaurado pelo artista, que realizou outras intervenções na obra.

Referências/Documentos consultados:

1. PMV. **Inventário da Oferta Turística, Município de Vitória**, 2003
2. *in loco*.

4.2.2.4 - Outras.

Nome do atrativo:

Chafariz da Capixaba.

Localização: Rua Barão de Monjardim. Centro.

Localidade mais próxima: Bairro Forte São João.

Distância da localidade mais próxima: 2km.

Distância da sede do município: sede.

Acesso ao atrativo: rodoviário, totalmente pavimentado, em bom estado de conservação e sinalizado.

Descrição do acesso utilizado: através da Avenida Jerônimo Monteiro, chega-se à Rua Barão de Monjardim. O Chafariz fica no principal acesso ao Parque Municipal da Gruta da Onça.

Transporte para o atrativo: rodoviário regular, em bom estado de conservação e não adaptado.

Legislação ou registro/patente da realização: tombado pelo Conselho Estadual de Cultura - CEC, em 1989: livro de Belas Artes nº 14 folhas 29 e 30.

Estado de conservação: bom.

Entrada do atrativo: não há entrada definida.

Visitação: diariamente, sem visitas guiadas, ingresso gratuito e sem autorização prévia.

Acessibilidade ao patrimônio: permanente

Tempo necessário para usufruir o atrativo: algumas horas.

Equipamentos, instalações e serviços: não há.

Atividades ocorrentes no atrativo: contemplação.

Integra roteiros turísticos comercializados? Sim. Através das Rotas "do Sol e da Moqueca", "do Mar e das Montanhas" e "do Verde e das Águas", coordenadas pela SEDETUR.

Origem dos visitantes: intermunicipal, do entorno regional, de outros estados e outros países, sendo, o verão a época de maior fluxo.

Descrição do atrativo: até meados do século XX foi um dos principais pontos de abastecimento de água da capital. Hoje, não funciona mais.

Referências/Documentos consultados:

1. PMV. **Inventário da Oferta Turística, Município de Vitória,**
2. 2003.
3. in loco.

Nome do atrativo:

Galeria Homero Massena.

Endereço: Rua Pedro Palácios, 99, Cidade Alta.

Telefone: (27) 3132-8395.

Localidade mais próxima: Vila Rubim.

Distância da localidade mais próxima: 1km.

Distância da sede do município: sede.

Acesso ao atrativo: rodoviário, totalmente pavimentado, em bom estado de conservação e sinalizado.

Descrição do acesso utilizado: o acesso se dá pela principal via do centro de Vitória, a Avenida Jerônimo Monteiro.

Transporte para o atrativo: rodoviário regular, em bom estado de conservação e não adaptado.

Legislação ou registro/patente da realização: não há.

Estado de conservação: bom.

Entrada do atrativo: porta.

Visitação: de segunda a sexta-feira, das 9h às 18h, sem visitas guiadas, ingresso gratuito e sem autorização prévia.

Acessibilidade ao patrimônio: temporária.

Tempo necessário para usufruir o atrativo: algumas horas.

Equipamentos, instalações e serviços: instalações sanitárias não adaptadas e espaço para pequenos eventos e exposições artísticas.

Atividades ocorrentes no atrativo: exposições temporárias

Integra roteiros turísticos comercializados? Sim. Através das Rotas "do Sol e da Moqueca", "do Mar e das Montanhas" e "do Verde e das Águas", coordenadas pela SEDETUR.

Origem dos visitantes: intermunicipal, do entorno regional, de outros estados e outros países, sendo, o verão a época de maior fluxo.

Descrição do atrativo: o nome da galeria é uma homenagem ao artista Homero Massena. A obra de Homero Massena faz parte dos acervos do Palácio Anchieta, do museu Homero Massena (Vila Velha -ES), do Museu de Arte do Espírito Santo e de diversos colecionadores capixabas. É também de sua autoria a pintura do teto do Teatro Carlos Gomes.

O Governo do Estado do Espírito, Santo através da Fundação Cultural, inaugurou no dia 31/03/1977 a Galeria com o nome Centro de Artes Homero Massena. Atualmente está ligada à Coordenação de Artes Visuais - CAV, da Secretaria de Estado da Cultura e Esportes - SECES.

Em setembro de 1989 a Galeria passou por grandes modificações. Nessa reforma, adaptou melhor seus espaços, destinando uma sala exclusivamente para o acervo (reserva técnica), renovou seu salão de exposição com nova iluminação, sistema central de ar refrigerado e mobiliário adequado, substituído segundo novo projeto arquitetônico.

Atualmente o acervo possui obras de renomados artistas. Composto de pinturas, gravuras, esculturas, desenhos, fotografias e objetos de variados estilos. O acervo é formado pela doação de obras dos artistas expositores, cumprindo um dos itens do regulamento ou através de aquisição.

Referências/Documentos consultados:

1. PMV. **Inventário da Oferta Turística, Município de Vitória**, 2003.
2. in loco.

4.2.3 – Instituições Culturais

4.2.3.1 – Museus / Memoriais.

Nome do atrativo:

**Museu de Artes do
Espírito Santo - MAES**

MAES

Localização: Avenida Jerônimo Monteiro, esquina da Rua Barão de Itapemirim. Centro.

Telefone: (27) 3132-8393.

Localidade mais próxima: Bairro Forte São João.

Distância da localidade mais próxima: 1km.

Distância da sede do município: sede.

Acesso ao atrativo: rodoviário, totalmente pavimentado, em bom estado de conservação e sinalizado.

Descrição do acesso utilizado: no coração da cidade, fica na Avenida Jerônimo Monteiro, entre o Maciço Central e a Avenida Mal. Mascarenhas de Moraes (Avenida Beira Mar), próximo à Praça Costa Pereira.

Transporte para o atrativo: rodoviário regular, em bom estado de conservação e não adaptado.

Legislação ou registro/patente da realização: tombado pelo Conselho Estadual de Cultura – CEC, em 1983: Livro de Tombo Histórico nº 27, folha 4.

Estado de conservação: bom.

Entrada do atrativo: porta.

Visitação: de terça a domingo, das 8h às 18h, com visitas guiadas, ingresso gratuito e sem autorização prévia.

Acessibilidade ao patrimônio: temporária.

Tempo necessário para usufruir o atrativo: algumas horas.



Equipamentos, instalações e serviços: instalações sanitárias não adaptadas e espaço para pequenos eventos e exposições artísticas.

Atividades ocorrentes no atrativo: área de exposições permanentes.

Integra roteiros turísticos comercializados? Sim. Através das Rotas "do Sol e da Moqueca", "do Mar e das Montanhas" e "do Verde e das Águas", coordenadas pela SEDETUR.

Origem dos visitantes: intermunicipal, do entorno regional, de outros estados e outros países, sendo, o verão a época de maior fluxo.

Descrição do atrativo: primeiro imóvel inaugurado na administração Florentino Avidos, sediou o Serviço de Melhoramentos de Vitória. Do projeto original, em estilo eclético, do arquiteto Theco Joseph Pitilik, restam apenas as fachadas. O interior da edificação passou por várias reformas para abrigar as oficinas da Imprensa Oficial e, posteriormente, para servir de sede para a Secretaria Estadual da Administração. Hoje é sede do Museu de Artes do Espírito Santo, que conta com o acervo do Estado. Dispõe de videoteca e auditório para 40 pessoas.

Referências/Documentos consultados:

1. PMV. **Inventário da Oferta Turística, Município de Vitória**, 2003.
2. *in loco*.

Nome do atrativo:
Museu Solar Monjardim.

Localização: Avenida Paulino Muller, Jucutuquara

Telefone. (27) 3335-2372 e (27) 3223-9062.

Localidade mais próxima: Bairro Ilha de Santa Maria.

Distância da localidade mais próxima: 1km.

Distância da sede do município: sede.

Acesso ao atrativo: rodoviário, totalmente pavimentado, em bom estado de conservação e sinalizado.

Descrição do acesso utilizado: pela Avenida Vitória, uma das mais conhecidas da cidade, alcança-se a Avenida Paulino Muller, por essa percorre-se até antes do contorno que sai de Fradinhos para entrar em Maruípe, e, a aproximadamente 300m, dessa curva está o Museu.

Transporte para o atrativo: rodoviário regular, em bom estado de conservação e não adaptado.

Legislação ou registro/patente da realização: IPHAN – Livro de Belas Artes, inscrição nº 289, data 25/10/1940, nº do processo 0228-T-40.

Estado de conservação: bom.

Entrada do atrativo: porta.

Visitação: de segunda a sexta-feira, das 12h30 às 17h30 e sábado e domingo, das 13h às 17h, com visitas guiadas, ingresso gratuito e sem autorização prévia.

Acessibilidade ao patrimônio: temporária.

Tempo necessário para usufruir o atrativo: algumas horas.

Equipamentos, instalações e serviços: instalações sanitárias não adaptadas e espaço para pequenos eventos e exposições artísticas.

Atividades ocorrentes no atrativo: área de exposições permanente.

Integra roteiros turísticos comercializados? Sim. Através das Rotas "do Sol e da Moqueca", "do Mar e das Montanhas" e "do Verde e das Águas", coordenadas pela SEDETUR.

Origem dos visitantes: intermunicipal, do entorno regional, de outros estados e outros países, sendo, o verão a época de maior fluxo.

Descrição do atrativo: um dos belos e raros exemplares da arquitetura rural existente no Espírito Santo. A edificação, que na época de sua construção, final do século XVIII, servia de residência rural da família Monjardim, está cercada de frondosas mangueiras. O acesso ao museu se dá através de uma sineira do tipo "espadana" coroada por um frontão recortado.

O acervo é composto por mobiliário, peças utilitárias e indumentárias que recompõem o ambiente de uma residência do século XVIII.

Hoje, além de museu funciona como sede do escritório regional do Instituto do Patrimônio Histórico e Artístico Nacional - IPHAN.

Referências/Documentos consultados:

1. PMV. **Inventário da Oferta Turística, Município de Vitória**, 2003.
2. *in loco*.

Nome do atrativo:

Museu da Imigração Italiana.

Localização: Rua Renato Nascimento Daher Carneiro, 1036, Ilha do Boi.

Telefone: (27) 3345-0022

Localidade mais próxima: Ilha do Frade.

Distância da localidade mais próxima: 2km.

Distância da sede do município: sede.

Acesso ao atrativo: rodoviário, totalmente pavimentado, em bom estado de conservação e sinalizado.

Descrição do acesso utilizado: pela Avenida Américo Buaiz, no sentido Praia de Camburi - Centro, contorno à direita logo após o Shopping Vitória, seguindo em direção à Ilha do Boi. Após a entrada no bairro Ilha do Boi segue-se em frente e logo chega-se ao Clube Ítalo Brasileiro (onde está sediado o museu).

Transporte para o atrativo: rodoviário regular, em bom estado de conservação e não adaptado.

Legislação ou registro/patente da realização: não há.

Estado de conservação: bom.

Entrada do atrativo: porta.

Visitação: de segunda a sexta-feira, das 8h às 12h e domingo, das 13h às 17h, com visitas guiadas, ingresso gratuito e sem autorização prévia.

Acessibilidade ao patrimônio: temporária.

Tempo necessário para usufruir o atrativo: algumas horas.

Equipamentos, instalações e serviços: instalações sanitárias não adaptadas e espaço para pequenos eventos e exposições artísticas.

Atividades ocorrentes no atrativo: área de exposições permanentes.

Integra roteiros turísticos comercializados? Sim. Através das Rotas "do Sol e da Moqueca", "do Mar e das Montanhas" e "do Verde e das Águas", coordenadas pela SEDETUR.

Origem dos visitantes: intermunicipal, do entorno regional, de outros estados e outros países, sendo, o verão a época de maior fluxo.

Descrição do atrativo: inserido no Clube Ítalo Brasileiro, o Museu da Imigração Italiana apresenta um pouco da história da imigração italiana no Estado do Espírito Santo.

Referências/Documentos consultados:

1. PMV. **Inventário da Oferta Turística, Município de Vitória**, 2003.
2. *in loco*.

Nome do atrativo:

Museu do Porto / CODESA.

Localização: Avenida Getúlio Vargas, 556, Centro.

Telefone: (27) 3321-1216 – Assessoria de Comunicação da CODESA

Localidade mais próxima: Vila Rubim.

Distância da localidade mais próxima: 2km.

Distância da sede do município: sede.

Acesso ao atrativo: rodoviário, totalmente pavimentado, em bom estado de conservação e sinalizado.

Descrição do acesso utilizado: pela Avenida Getúlio Vargas, no térreo do Edifício CODESA.

Transporte para o atrativo: rodoviário regular, em bom estado de conservação e não adaptado.

Legislação ou registro/patente da realização: não há.

Estado de conservação: bom.

Entrada do atrativo: porta.

Visitação: de segunda a sábado, de 8h às 17h, com visitas guiadas, ingresso gratuito e sem autorização prévia.

Acessibilidade ao patrimônio: temporária.

Tempo necessário para usufruir o atrativo: algumas horas.

Equipamentos, instalações e serviços: instalações sanitárias não adaptadas e espaço para pequenos eventos e exposições artísticas.

Atividades ocorrentes no atrativo: área de exposições permanentes.

Integra roteiros turísticos comercializados? Sim. Através das Rotas “do Sol e da Moqueca”, “do Mar e das Montanhas” e “do Verde e das Águas”, coordenadas pela SEDETUR.

Origem dos visitantes: intermunicipal, do entorno regional, de outros estados e outros países, sendo, o verão a época de maior fluxo.

Descrição do atrativo: acervo de fotos e peças da fundação do porto de Vitória.

Referências/Documentos consultados:

1. Arquivo /PMV/2002.
2. *in loco*.

4.2.3.2 -Bibliotecas.

Nome do atrativo:

Biblioteca Audifax de Amorim.

Localização: Centro Cultural Camélia Maria de Sousa. Ilha do Príncipe.

Telefone: (27) 3132-8403.

Localidade mais próxima: Bairro Santo Antônio.

Distância da localidade mais próxima: 1km.

Distância da sede do município: sede.

Acesso ao atrativo: rodoviário, totalmente pavimentado, em bom estado de conservação e sinalizado.

Descrição do acesso utilizado: ao lado da Segunda Ponte.

Transporte para o atrativo: rodoviário regular, em bom estado de conservação e não adaptado.

Legislação ou registro/patente da realização: não há.

Estado de conservação: bom.

Entrada do atrativo: porta.

Visitação: de segunda a sexta-feira, das 8h às 18h e sábado e domingo, das 14h às 20h, com visitas guiadas, ingresso gratuito e sem autorização prévia.

Acessibilidade ao patrimônio: temporária.

Tempo necessário para usufruir o atrativo: algumas horas.

Equipamentos, instalações e serviços: instalações sanitárias não adaptadas, teatro com capacidade para 360 pessoas, estacionamento, telefone público e serviço de limpeza.

Atividades ocorrentes no atrativo: pesquisas, oficinas e outras atividades culturais.

Integra roteiros turísticos comercializados? Sim. Através das Rotas "do Sol e da Moqueca", "do Mar e das Montanhas" e "do Verde e das Águas", coordenadas pela SEDETUR.

Origem dos visitantes: intermunicipal, do entorno regional, de outros estados e outros países, sendo, o verão a época de maior fluxo.

Descrição do atrativo: foi fundada em 10 de setembro de 1986 e homenageia o poeta capixaba Audifax de Amorim e conta com um acervo de 14 mil títulos. Tem capacidade para receber até 80 pessoas, atende a 18 escolas do entorno e chega a beneficiar 12 comunidades.

Referências/Documentos consultados: *in loco*.

Nome do atrativo:

Biblioteca Central da UFES.

Localização: Avenida Fernando Ferrari. Campus Universitário – UFES – Universidade Federal do Espírito Santo.

Localidade mais próxima: Bairro Jardim da Penha.

Distância da localidade mais próxima: 1km.

Distância da sede do município: sede.

Acesso ao atrativo: rodoviário, totalmente pavimentado, em bom estado de conservação e sinalizado.

Descrição do acesso utilizado: às margens da Avenida Fernando Ferrari.

Transporte para o atrativo: rodoviário regular, em bom estado de conservação e não adaptado.

Legislação ou registro/patente da realização: não há.

Estado de conservação: bom.

Entrada do atrativo: porta.

Visitação: de segunda a sexta-feira, das 8h às 21h, com visitas guiadas, ingresso gratuito e sem autorização prévia.

Acessibilidade ao patrimônio: temporária.

Tempo necessário para usufruir o atrativo: algumas horas.

Equipamentos, instalações e serviços: instalações sanitárias não adaptadas, cabines de estudo, copiadora, estacionamento, telefone público e serviços de limpeza e de segurança.

Atividades ocorrentes no atrativo: pesquisas.

Integra roteiros turísticos comercializados? Sim. Através das Rotas "do Sol e da Moqueca", "do Mar e das Montanhas" e "do Verde e das Águas", coordenadas pela SEDETUR.

Origem dos visitantes: intermunicipal, do entorno regional, de outros estados e outros países, sendo, o verão a época de maior fluxo.

Descrição do atrativo: aberta à comunidade universitária para consulta e empréstimo domiciliar e ao público apenas para consulta.

Referências/Documentos consultados: *in loco*.

Nome do atrativo:

Biblioteca Pública Municipal de Vitória.

Localização: Avenida Jerônimo Monteiro, 656, Centro (FAFI).

Localidade mais próxima: Bairro Forte São João.

Distância da localidade mais próxima: 3km.

Distância da sede do município: sede.

Acesso ao atrativo: rodoviário, totalmente pavimentado, em bom estado de conservação e sinalizado.

Descrição do acesso utilizado: situada no coração da cidade, fica na Avenida Jerônimo Monteiro entre o Maciço Central e a Avenida Mal. Mascarenhas de Moraes (Beira Mar), próximo à Praça Costa Pereira.

Transporte para o atrativo: rodoviário regular, em bom estado de conservação e não adaptado.

Legislação ou registro/patente da realização: não há.

Estado de conservação: bom.

Entrada do atrativo: porta.

Visitação: de segunda a sexta-feira, das 8h às 18h, com visitas guiadas, ingresso gratuito e sem autorização prévia.

Acessibilidade ao patrimônio: temporária.

Tempo necessário para usufruir o atrativo: algumas horas.

Equipamentos, instalações e serviços: instalações sanitárias e local para alimentação não adaptados, telefone público e serviços de limpeza e de segurança.

Atividades ocorrentes no atrativo: pesquisas.

Integra roteiros turísticos comercializados? Sim. Através das Rotas "do Sol e da Moqueca", "do Mar e das Montanhas" e "do Verde e das Águas", coordenadas pela SEDETUR.

Origem dos visitantes: intermunicipal, do entorno regional, de outros estados e outros países, sendo, o verão a época de maior fluxo.

Descrição do atrativo: além de livros, coloca à disposição jornais nacionais e de Vitória e revistas nacionais dos usuários apenas para consulta.

Referências/Documentos consultados: *in loco*.

Nome do atrativo:

Biblioteca do SENAC.

Localização: Avenida Marechal Mascarenhas de Moraes, 2077. Bento Ferreira.

Localidade mais próxima: Bairro Praia do Suá.

Distância da localidade mais próxima: 2km.

Distância da sede do município: sede.

Acesso ao atrativo: rodoviário, totalmente pavimentado, em bom estado de conservação e sinalizado.

Descrição do acesso utilizado: às margens da Avenida Marechal Mascarenhas de Moraes, próximo à Prefeitura Municipal de Vitória.

Transporte para o atrativo: rodoviário regular, em bom estado de conservação e não adaptado.

Legislação ou registro/patente da realização: não há.

Estado de conservação: bom.

Entrada do atrativo: porta.

Visitação: de segunda a sexta-feira, das 8h às 21h, com visitas guiadas, ingresso gratuito e sem autorização prévia.

Acessibilidade ao patrimônio: temporária.

Tempo necessário para usufruir o atrativo: algumas horas.

Equipamentos, instalações e serviços: instalações sanitárias não adaptadas, telefone público e serviço de limpeza.

Atividades ocorrentes no atrativo: pesquisas.

Integra roteiros turísticos comercializados? Sim. Através das Rotas "do Sol e da Moqueca", "do Mar e das Montanhas" e "do Verde e das Águas", coordenadas pela SEDETUR.

Origem dos visitantes: intermunicipal, do entorno regional, de outros estados e outros países, sendo, o verão a época de maior fluxo.

Descrição do atrativo: consultas especializadas na área de comércio e serviços.

Referências/Documentos consultados: *in loco*.

Nome do atrativo:
Biblioteca do Instituto
Jones Santos Neves.

Localização: Avenida Marechal Campos, 310, 1º andar, Bairro de Lourdes.

Localidade mais próxima: Bairro Maruípe.

Distância da localidade mais próxima: 2km.

Distância da sede do município: sede.

Acesso ao atrativo: rodoviário, totalmente pavimentado, em bom estado de conservação e sinalizado.

Descrição do acesso utilizado: Avenida de ligação entre o Bairro de Maruípe e a Avenida Vitória.

Transporte para o atrativo: rodoviário regular, em bom estado de conservação e não adaptado.

Legislação ou registro/patente da realização: não há.

Estado de conservação: bom.

Entrada do atrativo: porta.

Visitação: de segunda a sexta-feira, de 13h às 18h, com visitas guiadas, ingresso gratuito e sem autorização prévia.

Acessibilidade ao patrimônio: temporária.

Tempo necessário para usufruir o atrativo: algumas horas.

Equipamentos, instalações e serviços: instalações sanitárias não adaptadas, telefone público e serviço de limpeza.

Atividades ocorrentes no atrativo: pesquisas.

Integra roteiros turísticos comercializados? Sim. Através das Rotas “do Sol e da Moqueca”, “do Mar e das Montanhas” e “do Verde e das Águas”, coordenadas pela SEDETUR.

Origem dos visitantes: intermunicipal, do entorno regional, de outros estados e outros países, sendo, o verão a época de maior fluxo.

Descrição do atrativo: consultas especializadas na área de comércio e serviços.

Referências/Documentos consultados: *in loco*.

Nome do atrativo:

Biblioteca do IBGE.

Localização: Avenida Nossa Senhora dos Navegantes, 675, 9^o andar, Palácio do Café, Enseada do Suá.

Localidade mais próxima: Bairro Praia do Canto.

Distância da localidade mais próxima: 3km.

Distância da sede do município: sede.

Acesso ao atrativo: rodoviário, totalmente pavimentado, em bom estado de conservação e sinalizado.

Descrição do acesso utilizado: às margens da Avenida Marechal Mascarenhas de Moraes, próximo à Terceira Ponte.

Transporte para o atrativo: rodoviário regular, em bom estado de conservação e não adaptado.

Legislação ou registro/patente da realização: não há.

Estado de conservação: bom.

Entrada do atrativo: porta.

Visitação: de segunda a sexta-feira, das 8h30 às 12h30 e das 13h30 às 17h30, com visitas guiadas, ingresso gratuito e sem autorização prévia.

Acessibilidade ao patrimônio: temporária.

Tempo necessário para usufruir o atrativo: algumas horas.

Equipamentos, instalações e serviços: instalações sanitárias não adaptadas e serviço de limpeza.

Atividades ocorrentes no atrativo: pesquisas.

Integra roteiros turísticos comercializados? Sim. Através das Rotas "do Sol e da Moqueca", "do Mar e das Montanhas" e "do Verde e das Águas", coordenadas pela SEDETUR.

Origem dos visitantes: intermunicipal, do entorno regional, de outros estados e outros países, sendo, o verão a época de maior fluxo.

Descrição do atrativo: coloca à disposição, para consulta, um grande acervo de natureza estatística, geográfica, cartográfica e demográfica, necessário ao conhecimento da realidade física, econômica e social do país.

Referências/Documentos consultados: *in loco*.

Nome do atrativo:

Biblioteca do SEBRAE/ES.

Localização: Avenida Jerônimo Monteiro, 935, Edifício Sebrae, Centro.

Telefone: (27) 3331-5589.

Localidade mais próxima: Bairro Forte São João.

Distância da localidade mais próxima: 1km.

Distância da sede do município: sede.

Acesso ao atrativo: rodoviário, totalmente pavimentado, em bom estado de conservação e sinalizado.

Descrição do acesso utilizado: na principal avenida do Centro de Vitória.

Transporte para o atrativo: rodoviário regular, em bom estado de conservação e não adaptado.

Legislação ou registro/patente da realização: não há.

Estado de conservação: bom.

Entrada do atrativo: porta.

Visitação: de segunda a sexta-feira, das 8h às 18h, com visitas guiadas, ingresso gratuito e sem autorização prévia.

Acessibilidade ao patrimônio: temporária.

Tempo necessário para usufruir o atrativo: algumas horas.

Equipamentos, instalações e serviços: instalações sanitárias não adaptadas e serviço de limpeza.

Atividades ocorrentes no atrativo: pesquisas.

Integra roteiros turísticos comercializados? Sim. Através das Rotas "do Sol e da Moqueca", "do Mar e das Montanhas" e "do Verde e das Águas", coordenadas pela SEDETUR.

Origem dos visitantes: intermunicipal, do entorno regional, de outros estados e outros países, sendo, o verão a época de maior fluxo.

Descrição do atrativo: seu público alvo são empreendedores e empresários de pequenos negócios.

Referências/Documentos consultados: *in loco*.

Nome do atrativo:

*Biblioteca da Secretaria de
Ações Estratégicas e Planejamento.*

Localização: Praça João Clímaco, s/n, Centro.

Localidade mais próxima: Vila Rubim.

Distância da localidade mais próxima: 2km.

Distância da sede do município: sede.

Acesso ao atrativo: rodoviário, totalmente pavimentado, em bom estado de conservação e sinalizado.

Descrição do acesso utilizado: o acesso à Cidade Alta se dá pela principal via do Centro, a Avenida Jerônimo Monteiro. Nesta encontra-se a Praça Costa Pereira. Contornando esta praça, entrar na Rua Graciano Neves ou Rua 13 de Maio. De ônibus o acesso é praticamente o mesmo: pela Avenida Jerônimo Monteiro, subir a Escadaria Maria Ortiz pela Rua Duque de Caxias, em frente à Praça Oito, ou pela Escadaria Dionísio Rosendo em frente à Praça Costa Pereira.

Transporte para o atrativo: rodoviário regular, em bom estado de conservação e não adaptado.

Legislação ou registro/patente da realização: não há.

Estado de conservação: bom.

Entrada do atrativo: porta.

Visitação: de segunda a sexta-feira, das 8h às 18h, com visitas guiadas, ingresso gratuito e sem autorização prévia.

Acessibilidade ao patrimônio: temporária.

Tempo necessário para usufruir o atrativo: algumas horas.

Equipamentos, instalações e serviços: instalações sanitárias não adaptadas e serviço de limpeza.

Atividades ocorrentes no atrativo: pesquisas.

Integra roteiros turísticos comercializados? Sim. Através das Rotas "do Sol e da Moqueca", "do Mar e das Montanhas" e "do Verde e das Águas", coordenadas pela SEDETUR.

Origem dos visitantes: intermunicipal, do entorno regional, de outros estados e outros países.

Descrição do atrativo: especialidade em planejamento, economia, estratégia e qualidade. Há, ainda no acervo, documentos referentes ao Estado do Espírito Santo e sua história, além da legislação federal (Coleção LEX desde 1935) e estadual.

Referências/Documentos consultados: *in loco*.

Nome do atrativo:

Biblioteca Pública Estadual.

Localização: Avenida João Batista Parra, 165, Praia do Suá

Telefone. (27) 3227-8088.

Localidade mais próxima: Bairro Enseada do Suá.

Distância da localidade mais próxima: 2km.

Distância da sede do município: sede.

Acesso ao atrativo: rodoviário, totalmente pavimentado, em bom estado de conservação e sinalizado.

Descrição do acesso utilizado: na avenida de acesso a Terceira Ponte.

Transporte para o atrativo: rodoviário regular, em bom estado de conservação e não adaptado.

Legislação ou registro/patente da realização: não há.

Estado de conservação: bom.

Entrada do atrativo: porta.

Visitação: de segunda a sexta-feira, das 8h às 19h, sábado, de 8h às 14h e domingo, de 8h às 12h. Com visitas guiadas, ingresso gratuito e sem autorização prévia.

Acessibilidade ao patrimônio: temporária.

Tempo necessário para usufruir o atrativo: algumas horas.

Equipamentos, instalações e serviços: instalações sanitárias não adaptadas e serviço de limpeza.

Atividades ocorrentes no atrativo: pesquisas.

Integra roteiros turísticos comercializados? Sim. Através das Rotas "do Sol e da Moqueca", "do Mar e das Montanhas" e "do Verde e das Águas", coordenadas pela SEDETUR.

Origem dos visitantes: intermunicipal, do entorno regional, de outros estados e outros países, sendo, o verão a época de maior fluxo.

Descrição do atrativo: pesquisa e empréstimo, inclusive no setor infantil, com acervo diversificado. Conta com informações a respeito de quase todos os municípios do Estado, além de servir de suporte técnico às Bibliotecas Públicas Municipais.

Referências/Documentos consultados: *in loco*.

4.2.3.3 – Arquivos

Nome do atrativo:
Arquivo Público Estadual

Localização: Rua Pedro Palácios, Cidade Alta, Centro.

Telefone: (27) 3223-2952.

Localidade mais próxima: Vila Rubim.

Distância da localidade mais próxima: 2km.

Distância da sede do município: sede.

Acesso ao atrativo: rodoviário, totalmente pavimentado, em bom estado de conservação e sinalizado.

Descrição do acesso utilizado: o acesso à Cidade Alta se dá pela principal via do Centro, a Avenida Jerônimo Monteiro. Nesta, encontra-se a Praça Costa Pereira. Contornando esta praça, entrar na Rua Graciano Neves ou Rua 13 de Maio, ambas até a primeira ladeira à esquerda. De ônibus o acesso é praticamente o mesmo. Pela Avenida Jerônimo Monteiro, subir a escadaria Maria Ortiz pela Rua Duque de Caxias, em frente à Praça Oito ou pela Escadaria Dionísio Rosendo em frente à Praça Costa Pereira.

Transporte para o atrativo: rodoviário regular, em bom estado de conservação e não adaptado.

–
Legislação ou registro/patente da realização: tombado pelo Conselho Estadual de Cultura – CEC, em 1983: Livro de Tombo Histórico nº 25 folha 4.

Estado de conservação: bom.

Entrada do atrativo: porta.

Visitação: de segunda a sexta-feira, das 9h às 16h, salvo em ocasiões especiais, com visitas guiadas, ingresso gratuito e sem autorização prévia.

Acessibilidade ao patrimônio: temporária.

Tempo necessário para usufruir o atrativo: algumas horas.

Equipamentos, instalações e serviços: instalações sanitárias não adaptadas e serviço de limpeza.

Atividades ocorrentes no atrativo: pesquisas.

Integra roteiros turísticos comercializados? Sim. Através das Rotas “do Sol e da Moqueca”, “do Mar e das Montanhas” e “do Verde e das Águas”, coordenadas pela SEDETUR.

Origem dos visitantes: intermunicipal, do entorno regional, de outros estados e outros países, sendo, o verão a época de maior fluxo.

Descrição do atrativo: inaugurado em 1920, possui um dos acervos mais completos referentes ao Espírito Santo, com documentos do Poder Executivo, livros, jornais, revistas e fotografias. Dispõe de laboratórios de restauração de papel e processamento de microfilmes.

Referências/Documentos consultados: *in loco*.

4.2.3.4 – *Institutos Históricos
e Geográficos.*

Nome do atrativo:
**Instituto Histórico e Geográfico
do Espírito Santo.**

Localização: Avenida República, 374. Parque Moscoso.

Localidade mais próxima: Vila Rubim.

Distância da localidade mais próxima: 1km.

Distância da sede do município: sede.

Acesso ao atrativo: rodoviário, totalmente pavimentado, em bom estado de conservação e sinalizado.

Descrição do acesso utilizado: Avenida que circunda o Parque Moscoso.

Transporte para o atrativo: rodoviário regular, em bom estado de conservação e não adaptado.

Legislação ou registro/patente da realização: Lei Municipal nº1086, considera o Instituto como de utilidade pública.

Estado de conservação: bom.

Entrada do atrativo: porta.

Visitação: todas as quartas-feiras, a partir das 14h, com visitas guiadas, ingresso gratuito e sem autorização prévia.

Acessibilidade ao patrimônio: temporária.

Tempo necessário para usufruir o atrativo: algumas horas.

Equipamentos, instalações e serviços: instalações sanitárias não adaptadas e serviço de limpeza.

Atividades ocorrentes no atrativo: pesquisas.

Integra roteiros turísticos comercializados? Não.

Origem dos visitantes: intermunicipal e do entorno regional.

Descrição do atrativo: fundado em 12 de junho de 1916, tendo como presidente Antônio Francisco Ataíde, reuniu-se provisoriamente em uma das salas da Assembléia Legislativa. A data de fundação (12 de junho) é uma homenagem ao capixaba Domingos José Martins, seu patrono, fuzilado nesse dia durante a Revolução de 1817, no Estado da Bahia.

A instituição destina-se ao estudo da história e da geografia do Brasil, com ênfase no Espírito Santo. Vem contribuindo para a divulgação desses e de outros temas capixabas por meio de palestras, encontros, seminários, cursos, publicação de revista, atuando também como editora, possibilitando a autores a publicação de trabalhos relacionados com a história do Estado do Espírito Santo.

Referências/Documentos consultados:

<http://www.vitoria.es.gov.br/secretarias/cultura/ihges/home.htm>

4.2.3.5 – Centros Culturais
/ Casa da Cultura

Nome do atrativo:

Escola de Artes FAFI.

Localização: Avenida Jerônimo Monteiro, 656, Centro.

Telefone. (27) 3381-2924

Localidade mais próxima: Bairro Forte São João.

Distância da localidade mais próxima: 3km.

Distância da sede do município: sede.

Acesso ao atrativo: rodoviário, totalmente pavimentado, em bom estado de conservação e sinalizado.

Descrição do acesso utilizado: no coração da cidade, fica na Avenida Jerônimo Monteiro, entre o Maciço Central e a Avenida Beira Mar, próximo à Praça Costa Pereira.

Transporte para o atrativo: rodoviário regular, em bom estado de conservação e não adaptado.

Legislação ou registro/patente da realização: tombado pelo Conselho Estadual de Cultura – CEC, em 1983: Livro de Tombo Histórico nº 31, folha 4.

Estado de conservação: bom.

Entrada do atrativo: porta.

Visitação: de segunda a sexta-feira, das 9h às 22h, sábado, domingo e feriados de acordo com o evento, com visitas guiadas, ingresso gratuito e sem autorização prévia.

Acessibilidade ao patrimônio: temporária.

Tempo necessário para usufruir o atrativo: algumas horas.

Equipamentos, instalações e serviços: salas para reuniões, oficinas e exposições, biblioteca, banheiros, telefone público, lanchonete e espaço para eventos.

Atividades ocorrentes no atrativo: pesquisas.

Integra roteiros turísticos comercializados? Sim. Através das Rotas “do Sol e da Moqueca”, “do Mar e das Montanhas” e “do Verde e das Águas”, coordenadas pela SEDETUR.

Origem dos visitantes: intermunicipal, do entorno regional, de outros estados e outros países, sendo, o verão a época de maior fluxo.

Descrição do atrativo: erguido a partir de 1925 para abrigar o Grupo Escolar Gomes Cardim. Posteriormente, teve diversos usos: Colégio Estadual e Faculdade de Filosofia, Ciências e Letras. Hoje abriga a Escola Livre de Arte e Atividades Culturais do Centro de Vitória. O edifício é um dos mais significativos exemplares da arquitetura eclética de Vitória, tendo sido projetado pelo arquiteto tcheco Joseph Pitlick.

Referências/Documentos consultados: *in loco*.

4.2.3.6 – Teatros e Anfiteatros.

Nome do atrativo:

Teatro Glória

Localização: Avenida Governador Bley, 455, Ij 06, Centro.

Telefone: (27) 3223-1609.

Localidade mais próxima do atrativo: Centro. Sede.

Distância da localidade mais próxima: Centro. Sede.

Distância da sede do município: na sede.

–
Acesso ao atrativo: rodoviário, pavimentado, bom e sinalizado.

Acesso mais utilizado: rodoviário.

Descrição do acesso utilizado: avenida Jerônimo Monteiro, esquina com a rua Marcelino Duarte, no centro da cidade.

Transporte para o atrativo: rodoviário.

Legislação de proteção do atrativo: não há.

Legislação ou registro/patente da realização: não há.

Estado de conservação: bom.

Entrada do atrativo: bilheteria.

Visitação: segunda-feira a sexta-feira, das 8h às 18h e conforme evento.

Acessibilidade ao atrativo: permanente.

Tempo necessário para usufruir o atrativo: algumas horas.

Equipamentos, instalações e serviços no atrativo: capacidade para 997 pessoas sentadas, poltronas acolchoadas, dois camarins com banheiro, sala de espera e ar-condicionado.

Atividades ocorrentes no atrativo: eventos culturais, peças teatrais e palestras.

Integra roteiros turísticos comercializados? Sim. Através da Rota Sol e da Moqueca e do Roteiro Histórico de Vitória.

Origem dos visitantes: intermunicipal, do entorno regional, de outros estados e outros países, sendo, o verão a época de maior fluxo.

Descrição do atrativo: Este teatro já funcionou também como cinema e era um dos locais mais freqüentados pela sociedade capixaba nos anos 30. A construção começou em 1928, mas só terminou em 1932. O prédio foi edificado em concreto armado e revestido com pó de pedra, novidades na época. Atualmente é palco de *shows* e peças de teatros.



Referências/Documentos consultados:

Disponível em: www.rotadosoledamoqueca.com.br

<http://www.rotadosoledamoqueca.com.br/pontos_turisticos.asp?page=3&ido_cidade=6>. Acesso em: 2005.

Nome do atrativo:

Teatro Edith Bulhões

Localização: Avenida Marechal Mascarenhas de Moraes, 133.

Cep: 29053-245.

Telefone: (27) 3223-3246.

Localidade mais próxima do atrativo: Centro.

Distância da localidade mais próxima: sede.

Distância da sede do município: na sede.

Acesso ao atrativo: rodoviário, pavimentado, bom.

Descrição do acesso utilizado: o teatro está à direita da via, no sentido Camburi – Centro, Avenida Beira Mar, ao lado do Ginásio Dom Bosco.

Transporte para o atrativo: rodoviário

Legislação de proteção do atrativo: não há

Estado de conservação: regular (em obras).

Visitação: de segunda-feira a sexta-feira, das 8h às 18h.

Acessibilidade ao atrativo: permanente.

Tempo necessário para usufruir o atrativo: algumas horas.

Equipamentos, instalações e serviços: 270 cadeiras fixas e acolchoadas e ar-condicionado central.

Período de maior visitação: não há.

Atividades ocorrentes no atrativo: peças e mostras teatrais, shows musicais e espetáculos de dança.

Integra roteiros turísticos comercializados? Não.

Origem dos visitantes: local, regional e do entorno.

Descrição do atrativo: o teatro que já foi palco de muitos eventos artísticos, hoje passa por uma reforma. Pertence à Sociedade de Cultura Artística de Vitória - SCAV, entidade sem fins lucrativos.

Referências/Documentos consultados:

In loco.

Nome do atrativo:

Teatro Galpão

Localização: Avenida Nossa Senhora da Penha, 2490.

Cep: 29055-131.

Telefone: (27) 3225-7813

Localidade mais próxima do atrativo: Santa Lúcia.

Distância da localidade mais próxima: 500m.

Distância da sede do município: 7km.

Acesso ao atrativo: rodoviário.

Acesso mais utilizado: rodoviário.

Descrição do acesso utilizado: o teatro está à direita na via de sentido centro para Ufes.

Transporte para o atrativo: rodoviário.

Legislação de proteção do atrativo: não há.

Legislação ou registro/patente da realização: não há.

Estado de conservação: bom.

Entrada do atrativo: bilheteria.

Visitação: todos os dias, visitas guiadas, com autorização.

Acessibilidade ao atrativo: permanente.

Tempo necessário para usufruir o atrativo: algumas horas.

Equipamentos, instalações e serviços no atrativo: capacidade para 225 lugares, cadeiras dobráveis de madeira, ventiladores, banheiros, um camarim com banheiro, palco, sala de som e iluminação, *hall*, sala de espera e bar.

Atividades ocorrentes no atrativo: eventos culturais, principalmente peças teatrais.

Integra roteiros turísticos comercializados? Não.

Origem dos visitantes: local, regional e do entorno.

Descrição do atrativo: no teatro são apresentadas várias peças teatrais e a sua estrutura é simples, com cadeiras de madeira.

Referências/Documentos consultados: *in loco*.

Nome do atrativo:

Teatro Carlos Gomes

Localização: Praça Costa Pereira, Centro.

Telefone: (27) 3223-4882.

Localidade mais próxima: Vila Rubim.

Distância da localidade mais próxima: 2km.

Distância da sede do município: sede.

Acesso ao atrativo: rodoviário, totalmente pavimentado, em bom estado de conservação e sinalizado.

Descrição do acesso utilizado: o acesso se dá pela principal via do Centro, a Avenida Jerônimo Monteiro e nesta se encontra a Praça Costa Pereira. O Teatro está ali localizado.

Transporte para o atrativo: rodoviário regular, em bom estado de conservação e não adaptado.

Legislação ou registro/patente da realização: tombado pelo Conselho Estadual de Cultura – CEC, em 1983: livro de Tombo Histórico nº 27

folha 4.

Estado de conservação: bom.

Entrada do atrativo: porta.

Visitação: de acordo com a programação cultural, sem visitas guiadas, ingresso gratuito e sem autorização prévia.

Acessibilidade ao patrimônio: temporária.

Tempo necessário para usufruir o atrativo: algumas horas.

Equipamentos, instalações e serviços: estacionamento, instalações sanitárias não adaptadas, serviços de limpeza e de segurança.

Atividades ocorrentes no atrativo: programações culturais.

Integra roteiros turísticos comercializados? Sim. Através das Rotas "do Sol e da Moqueca", "do Mar e das Montanhas" e "do Verde e das Águas". Coordenadas pela SEDETUR.

Origem dos visitantes: intermunicipal, do entorno regional, de outros estados e outros países, sendo, o verão a época de maior fluxo.



Descrição do atrativo: construído em estilo eclético a partir de projeto do arquiteto André Carloni, em 1927, sofreu uma grande reforma em 1971. É uma réplica do Teatro Scala de Milão. Pertence ao Governo do Estado desde 1933 e é dirigido pela Secretaria de Estado de Cultura.

Referências/Documentos consultados:

-
1. PMV. **Inventário da Oferta Turística, Município de Vitória**, 2003.
2. Disponível em: www.vitoria.es.gov.br
<<http://www.vitoria.es.gov.br/secretarias/meio/unidades.htm>> Acesso em: 2005.

Nome do atrativo:

Centro Cultural Camélia Maria de Sousa – Teatro José Carlos de Oliveira

Localização: Centro Cultural Camélia Maria de Sousa. Ilha do Príncipe.

Telefone: (27) 3132-8403.

Localidade mais próxima: Bairro Santo Antônio.

Distância da localidade mais próxima: 1km.

Distância da sede do município: sede.

Acesso ao atrativo: rodoviário, totalmente pavimentado, em bom estado de conservação e sinalizado.

Descrição do acesso utilizado: ao lado da Segunda Ponte.

Transporte para o atrativo: rodoviário regular, em bom estado de conservação e não adaptado.

Legislação ou registro/patente da realização: não há.

Estado de conservação: bom.

Entrada do atrativo: porta.

Visitação: programações eventuais, sem visitas guiadas, ingresso gratuito e sem autorização prévia.

Acessibilidade ao patrimônio: temporária.

Tempo necessário para usufruir o atrativo: algumas horas.

Equipamentos, instalações e serviços: palco com 10m por 11m e 8 camarins, instalações sanitárias não adaptadas, teatro com capacidade para 360 pessoas, estacionamento, telefone público e serviço de limpeza.

Atividades ocorrentes no atrativo: programações culturais.

Integra roteiros turísticos comercializados? Sim. Através das Rotas "do Sol e da Moqueca", "do Mar e das Montanhas" e "do Verde e das Águas". Coordenadas pela SEDETUR.

Origem dos visitantes: intermunicipal, do entorno regional, de outros estados e outros países, sendo, o verão a época de maior fluxo.

Descrição do atrativo: já foi palco de grandes peças teatrais vindas do Rio **de** Janeiro e de São Paulo, na década de 90. Atualmente realiza alguns shows musicais com bandas locais e algumas peças de teatro.

Referências/Documentos consultados: *in loco*.

Nome do atrativo:

Teatro da Centro Federal de Educação Tecnológico do Espírito Santo - CEFET/ES.

Localização: Avenida Vitória, 1.729. Jucutuquara.

Cep: 29040-780.

Telefone: (27) 3331-2251.

Localidade mais próxima: Maruípe.

Acesso ao atrativo: rodoviário, pavimentado, bom.

Descrição do acesso utilizado: o teatro está localizado dentro do CEFET que tem sua entrada principal pela Avenida Vitória.

Transporte para o atrativo: rodoviário.

Legislação de proteção do atrativo: não há

Estado de conservação: bom.

Visitação: diariamente, sem visitas guiadas, com ingresso gratuito e com autorização prévia.

Acessibilidade ao atrativo: permanente.

Tempo necessário para usufruir o atrativo: algumas horas.

Equipamentos, instalações e serviços: capacidade para 262 lugares e mezanino com capacidade para 100 lugares, banheiros, bebedouro e ar-condicionado central.

Período de maior visitação: não há.

Atividades ocorrentes no atrativo: peças de teatro.

Integra roteiros turísticos comercializados? Não.

Origem dos visitantes: local e do entorno.

Descrição do atrativo: o teatro é muito utilizado pelos estudantes do CEFET. Estrutura simples, porém moderna, comporta espetáculos teatrais.

Referencias/documentos consultados: *in loco*.

Nome do atrativo:

Teatro Universitário - UFES

Localização: Avenida Fernando Ferrari, s/nº. Goiabeiras.

Cep: 29075-920.

Telefone: (27) 3335-2370 e (27) 3335-2375.

Localidade mais próxima: Jardim da Penha.

Acesso ao atrativo: rodoviário, pavimentado, bom.

Descrição do acesso utilizado: entrada pelo portão principal da Ufes.

Transporte para o atrativo: rodoviário, Viação San Remo e Transcol.

Legislação de proteção do atrativo: não há.

Estado de conservação: bom.

Visitação: diariamente, sem visitas guiadas, com ingresso gratuito e com autorização prévia.

Acessibilidade ao atrativo: permanente.

Tempo necessário para usufruir o atrativo: algumas horas.

Equipamentos, instalações e serviços: capacidade para 650 pessoas, ambiente climatizado, sonorização, iluminação, mesa de honra, tablado, toalhas, taças e bandeja, mesas de apoio desmontáveis, bebedouro, 100 cadeiras plásticas e telão para projeção. Banheiros adaptados, elevador para locomoção somente de pessoas. Local de apoio (cozinha).

Período de maior visitação: não há.

Atividades ocorrentes no atrativo: eventos culturais, formaturas, seminários, *shows* musicais, peças teatrais e outros.

Integra roteiros turísticos comercializados? Não.

Origem dos visitantes: local e do entorno.

Descrição do atrativo: o teatro fica na entrada principal da universidade e tem capacidade para receber eventos.

Referencias/documentos consultados: in loco

4.2.4 – Gastronomia Típica

4.2.4.1 – Pratos Típicos

Nome do atrativo:
Moqueca Capixaba.

Origem cultural: indígena.

Composição básica (produtos):

- peixe (badejo, dentão, robalo, papa-terra, namorado ou xerne),
- coentro,
- cebola,
- alho,
- tomate,
- pimenta malagueta,
- limão,
- azeite de oliva,
- urucum,
- óleo de soja e
- sal.

Modo típico de apresentação: servida em panela de barro, acompanhada de arroz e pirão.

Referências/Documentos consultados: *in loco*.



Nome do atrativo:

Moqueca de Siri Desfiado.

Origem cultural: indígena

–

Composição básica (produtos):

- siri (desfiado),
- coentro,
- cebola,
- alho,
- tomate,
- pimenta malagueta,
- limão,
- azeite de oliva,
- urucum,
- óleo de soja e
- sal.

Modo típico de apresentação: servida em panela de barro, acompanhada de arroz e pirão.

Referências/Documentos consultados: *in loco*.

Nome do atrativo:

Torta Capixaba.

Origem cultural: indígena

Composição básica (produtos):

- caranguejo,
- siri,
- ostra,
- sururu,
- peixe,
- camarão,
- ovos,
- palmito,
- lagosta,
- limão,
- coentro,
- alho,
- cebola,

- tomate,
- pimenta malagueta e pimenta do reino,
- óleo,
- urucum e
- azeitona.

Modo típico de apresentação: servido com arroz e farinha torrada

Ocasião especial para ser servida: sexta-feira da Paixão

Referências/Documentos consultados: *in loco*.

Nome do atrativo:

**Moqueca de Garoupa
com Banana-da-Terra.**

Origem cultural: indígena

Composição básica (produtos):

- peixe,
- banana-da-terra,
- tomate,
- cebola,
- urucum,
- coentro,
- óleo,
- azeite,
- sal e
- limão.

Modo típico de apresentação: servida em panela de barro, acompanhada de arroz

Referências/Documentos consultados: *in loco*.

4.2.5 – Artesanato.

Nome do atrativo:

Artesanato do Município de Vitória.

Localização: sede e litoral. Área urbana e não urbana.

Acesso ao atrativo: rodoviário, parcialmente pavimentado e não sinalizado.

Transporte para o atrativo: rodoviário regular, em bom estado de conservação e não adaptado.

Legislação ou registro/patente da realização: não há.

Estado de conservação: bom.

Visitação: diariamente, sem visitas guiadas, ingresso gratuito e sem autorização prévia.

Acessibilidade ao atrativo: permanente.

Tempo necessário para usufruir o atrativo: algumas horas.

Equipamentos, instalações e serviços no atrativo: todos os disponíveis nas localidades de cada artesão.

Atividades ocorrentes no atrativo: comercialização de artesanato.

Integra roteiros turísticos comercializados? Sim. Através das Rotas “do Sol e da Moqueca”, “do Mar e das Montanhas” e “do Verde e das Águas”. Coordenadas pela SEDETUR.

Origem dos visitantes: intermunicipal, do entorno regional, de outros estados e outros países, sendo, o verão a época de maior fluxo.

Descrição do atrativo: o artesanato de Vitória é produzido com materiais diversos.

Fibras naturais utilizadas:

* **Taboa** – pode ser trançada ou não, formando objetos decorativos, objetos utilitários e esteiras.

–

- * **Fibra de Cana** – objetos decorativos, objetos utilitários, papel de fibra.
- * **Madeira** – são feitos móveis artesanais, esculturas e objetos decorativos.
- * **Pó** – produção de cestos.
- * **Fibra de Coco** – com ela se produz luminárias e vários objetos.
- * **Concha** – bijuterias, flores e objetos decorativos.
- * **Fibra de Bananeira** – objetos decorativos e utilitários.

Além das fibras são feitos artesanatos utilizando-se conchas, mosaicos de pastilhas de cerâmica, objetos de cerâmica, pinturas em tecidos e objetos, bordados, escultura em cimento e bijuterias.

Observações complementares: o SEBRAE/ES possui banco de dados com nome, endereço e tipo de trabalho de todos os artesãos do município.

Referências/Documentos consultados:

1. PMV. **Inventário da Oferta Turística, Município de Vitória**, 2003.
2. Disponível em: [www.vitoria.es.gov.br <http://www.vitoria.es.gov.br/secretarias/meio/unidades.htm>](http://www.vitoria.es.gov.br/secretarias/meio/unidades.htm) Acesso em: 2005.

Nome do atrativo:

Panela de Barro.

Localização: Goiabeiras.

Acesso ao atrativo: rodoviário, totalmente pavimentado, em bom estado e não sinalizado.

Transporte para o atrativo: rodoviário regular, em bom estado de conservação e não adaptado.

Legislação ou registro/patente da realização: selo de Qualidade da Autêntica Panela Capixaba, da Associação das Panelas de Goiabeiras.

Estado de conservação: bom.

Visitação: diariamente, de 8h às 17h, sem visitas guiadas, ingresso gratuito e sem autorização prévia.

Acessibilidade ao atrativo: temporária.

Tempo necessário para usufruir o atrativo: algumas horas.

Equipamentos, instalações e serviços no atrativo: não há.



Atividades ocorrentes no atrativo: produção e comercialização de panelas de barro.

Descrição do atrativo: a panela de barro é uma tradição milenar no Espírito Santo. A cerâmica em argila queimada era fabricada pelos índios ainda antes da colonização portuguesa. Esta tradição se mantém viva graças às paneleiras de Goiabeiras, que há várias gerações, continuam fabricando artesanalmente as autênticas panelas de barro, que estão associadas à genuína culinária espírito santense, principalmente no preparo da moqueca e da torta capixaba.

Para fazer as panelas, as artesãs retiram a argila do Vale do Mulembá, situado no bairro Joana D'arc, na Ilha de Vitória. Levado para o Galpão das Paneleiras em Goiabeiras, o barro passa por um processo de limpeza no qual são retirados os grãos de areia maiores e a matéria orgânica visível, para que seja amassado, manualmente, em seguida. É o momento que inicia-se o processo de confecção da panela, através de uma técnica de modelagem aplicada a partir de uma bola de barro.

O acabamento da panela é feito com seixos rolados (pedras de rio), casca de côco, facas e estiletes. A peça totalmente modelada é colocada ao ar livre para secar e depois de seca, é alisada com um seixo rolado para retirar os grãos de areia mais grossos. A partir daí, as paneleiras reúnem sua produção e queimam suas panelas. No final da queima, as peças, ainda quentes, recebem um tratamento de superfície com tanino (tinta retirada da casca das árvores do mangue), dando a coloração final e específica às peças.

Referências/ documentos consultados:

Associação das Paneleiras de Goiabeiras.

4.2.6 – Música E Dança.

4.2.6.1 – Bandas e Conjuntos musicais.

Nome do atrativo:

Banda Manimal.

Localização: Rua Paulo Silva, nº 6. Mata da Praia. Área urbana.

Localidade mais próxima do atrativo: Jardim da Penha.

Distância da localidade mais próxima: 1km.

Distância da sede do município: 15km.

Acesso ao atrativo: rodoviário, parcialmente pavimentado, em regular estado e não sinalizado.

Descrição do acesso utilizado: pela Avenida Dante Michelini na direção Centro para Jardim Camburi, entrada à esquerda, dando acesso ao bairro Mata da Praia.

Transporte para o atrativo: rodoviário regular do tipo coletivo, em bom estado e não adaptado.

Visitação: nos freqüentes *shows* da Banda que ocorrem no Município em locais como bares, pousadas ou em palco na beira da praia.

Acessibilidade ao atrativo: temporária.

Tempo necessário para usufruir o atrativo: algumas horas.

Equipamentos, instalações e serviços no atrativo: depende do local do *show*.

Atividades ocorrentes no atrativo: música e dança.

Integra roteiros turísticos comercializados? Sim. Através das Rotas “do Sol e da Moqueca”, “do Mar e das Montanhas” e “do Verde e das Águas”. Coordenadas pela SEDETUR.

Origem dos visitantes: intermunicipal, do entorno regional, de outros estados e outros países, sendo, o verão a época de maior fluxo.

Descrição do atrativo: as músicas da Banda Manimal misturam o ritmo do *congo* com o *rock* e o *reggae*, sucesso em nível nacional. A banda canta sobre as belezas naturais e culturais capixabas, principalmente da Ilha de Vitória.

Referências/Documentos consultados: *In loco*.

Nome do atrativo:

Banda Dead Fish

Localização: a Banda é representada atualmente pela Fórmula Eventos, Rio de Janeiro / RJ. Contato para shows: telefone: (21) 5049-1188 / (21) 8105-0022

Descrição do atrativo: A banda capixaba Dead Fish está há 13 anos colocando em prática que a música é entretenimento, diversão, desabafo e muito mais. Já trilharam seu caminho no underground nacional, tendo lançado quatro CDs e tocado em todos os cantos do Brasil. Inclusive acompanhando bandas internacionais como as norte-americanas Shelter, All e Pulley. Agora chegou a hora de cruzar a fronteira entre o 'indie' e o 'mainstream'.

Os componentes são Rodrigo (voz), Alyand (baixo), Nô (bateria) e os guitarristas Philippe e Hóspede. Como aliada o grupo tem a Deckdisc, que se responsabilizou pelo lançamento de "Zero e Um", disco gravado entre janeiro e fevereiro de 2004 no Estúdio Tambor (Rio de Janeiro) com 14 músicas literalmente inéditas. A banda segue a música hardcore em suas composições.

Observações complementares: apesar de ser representada no estado do Rio de Janeiro, a Banda Dead Fish é formada por músicos capixabas e consagrou-se no Espírito Santo, onde permaneceu durante muitos anos, até conquistar um espaço maior em outros estados e levar o nome do Espírito Santo pelo Brasil.

Referências/ documentos consultados:

<http://www.deadfish.com.br>

Nome do atrativo:

Banda Zé Maria

Localização: desde abril de 2004 a banda Zé Maria reside em São Paulo/SP. Telefone de contato: (11) 8346-6505 e (11) 9129-9020. Web site: www.zemaria.art.br. E-mail: contato@zemaria.art.br.

Descrição do atrativo: A banda Zé Maria existe desde 1999 com este nome. Reúne em sua formação cinco cabeças provenientes de outras bandas, do vídeo e das artes plásticas. São eles: Alex Cepile (synths, guitarra, sampler e voz), Marcel Dadalto (synths, sampler, sequências, guitarra e voz) Michel Spon (baixo), Sanny Lys (voz, fx), Nego Léo (bateria, synths, fx).

Sua música é impossível de ser classificada, a cada show e a cada música a banda apresenta uma combinação diversificada de influências que vão da retidão do punk rock à diversidade rítmica da música brasileira (capixaba inclusive) e aos muitos estilos desta grande miscelânea chamada música eletrônica.

Na audição do primeiro disco (Zé Maria > Lona/Tratore 2002) percebe-se uma massa sonora com muitas camadas de drum and bass sobrepostas à levadas de samba, bossa-nova e até do congo capixaba.

A Zé Maria é uma banda que busca refletir o seu tempo e faz o som que gosta de ouvir com a vantagem de poder olhar para a cena musical brasileira com uma certa distância, mais precisamente da Cidade de Vitória-ES, uma ilha. Escaparam algumas vezes para São Paulo, Minas, Rio e Porto Alegre com passagens em clubes, programas de TV e eventos como o SkolBeats, em 2003. Além de terem faixas incluídas em coletâneas internacionais como as alemãs Café Copacabana 2 e Chill Zone 3 , a inglesa Nu Brazil 2 e as brasileiras Parada da Paz e Nova Ordem Musical.

Depois de meses preparando material novo, a banda se muda para São Paulo em abril de 2004 para experimentar novas músicas e frequências, incluindo breakbeat, o drum n' bass e todas as combinações possíveis com techno, house, rock e eletro.

Observações complementares: apesar de ser representada no estado de São Paulo, a Banda Zé Maria é formada por músicos capixabas e consagrou-se no Espírito Santo, onde permaneceu durante muitos anos, até conquistar um espaço maior em outros estados e levar o nome do Espírito Santo pelo Brasil.

Referências/ documentos consultados:

www.zemaria.art.br, acesso jun 2004

4.2.6.2 – Folgedos.

Nome do atrativo:

Bandas de Congo.

Localização: nos bairros Santa Marta e Goiabeiras.

–
Acesso ao atrativo: rodoviário, totalmente pavimentado e não sinalizado.

Transporte para o atrativo: rodoviário regular, em bom estado e não adaptado.

Legislação ou registro/patente da realização: não há.

Estado de conservação: bom.

Visitação: a apresentação das bandas de congo ocorre principalmente nas festividades religiosas como a Festa de São Sebastião, que ocorre no mês de janeiro, a Festa de Nossa Senhora da Penha, data móvel, que normalmente acontece em março ou abril, a Festa de Santa Isabel que acontece no mês de maio, a Festa de São João, em junho e o ponto alto das *bandas de congo*, a Festa de São Benedito, no mês de dezembro, sempre que convidadas, as *bandas de congo* tocam em outros eventos, sem visitas guiadas, ingresso gratuito e sem autorização prévia.

Acessibilidade ao atrativo: temporária.

Tempo necessário para usufruir o atrativo: cada *congada* dura algumas horas.

Equipamentos, instalações e serviços no atrativo: todos os disponíveis na localidade onde acontece a *congada*.

Atividades ocorrentes no atrativo: lúdicas e culturais, além de manifestações folclóricas.

Integra roteiros turísticos comercializados? Sim. Através das Rotas "do Sol e da Moqueca", "do Mar e das Montanhas" e "do Verde e das Águas". Coordenadas pela SEDETUR.

Origem dos visitantes: intermunicipal, do entorno regional, de outros estados e outros países, sendo, o verão a época de maior fluxo.

Descrição do atrativo: os *congos* ou *bandas de congos* são grupos compostos de homens e mulheres, em número variável que tocam e cantam em dias de festa, nas puxadas, fincadas e retiradas de mastro ou em festas eventuais.

A puxada, o levantamento e a fincada do mastro atraem muitos devotos. Porém, a fase inicial, processada dias antes da festa, com a presença da banda de congos, é a derrubada da árvore escolhida como mastro.

No dia do santo, o mastro, adornado com bandeirinhas, flores e fitas, com o quadro do santo no topo, é transportado pelos fiéis. O levantamento e a fincada se processam ao som dos cantos da banda de congo e estourar de foguetes.

De modo geral, a indumentária é simples: composta por calça e camiseta para os homens e vestidos para as mulheres. Na maioria dos grupos aparecem mulheres representando a Rainha e conduzindo a bandeira do Santo, seja ele São Benedito, São Sebastião ou Nossa Senhora do Rosário. Apresentam-se no período de 25 de dezembro a 20 de janeiro.

As cantigas sobre temas variados, guardados de memória ou improvisados, são entoadas de forma alegre e irreverente.

Os instrumentos são também em número variável, determinados de acordo com os elementos do grupo: chocalhos, cuícas, congos, casacas, tambores, caixas, triângulos, pandeiros e ganzás. Entre eles merecem destaque a casaca, estudada por Guilherme Santos Neves (1978), que a considera única em todo o país e fartamente indicada em registros do século passado.

Grupos cadastrados em atividade:

Nome do atrativo:

Banda de Congo Amores da Lua.

Nº de componentes: 40.

Endereço: Rodovia Serafim Derenzi, 11.082. São Cristovão.

Contato: Mestre Reginaldo Barbosa Sales.

Telefone: (27) 3225-6806.

Nome do atrativo:

Banda de Congo Panela de Barro

Nº de componentes: 42 pessoas

Endereço: Rua Hermínio Coelho de Souza, 26 Goiabeiras Velha.

Contato: (27) 3327-4621.

Referências/Documentos consultados:

1. Fundação Nacional de Arte - Instituto Nacional do Folclore. Atlas Folclórico do Brasil - **Artesanato, danças e folguedos**: Espírito Santo. Rio de Janeiro: FUNARTE, 1982.

Nome do atrativo:

Folia de Reis de Goiabeiras.

Localização: Bairro Goiabeiras. Área não urbana.

Acesso ao atrativo: rodoviário, totalmente pavimentado, em bom estado de conservação e não sinalizado.

Descrição do acesso utilizado: o acesso se dá pela Avenida Fernando Ferrari.

Transporte ao atrativo: rodoviário regular, em bom estado e não adaptado.

Legislação ou registro/patente da realização: não há.

Estado de conservação: bom.

Visitação: de 24 de dezembro a 20 de janeiro, período do "ciclo natalino", sem visitas guiadas, ingresso gratuito e sem autorização prévia.

Acessibilidade ao atrativo: temporária.

Tempo necessário para usufruir o atrativo: algumas horas.

Equipamentos, instalações e serviços: serviço de limpeza, instalações sanitárias, área para lazer e entretenimento e locais para alimentação não adaptados.

Integra roteiros turísticos comercializados? Sim. Através das Rotas "do Sol e da Moqueca", "do Mar e das Montanhas" e "do Verde e das Águas". Coordenadas pela SEDETUR.

Origem dos visitantes: intermunicipal, do entorno regional, de outros estados e outros países, sendo, o verão a época de maior fluxo.

Descrição do atrativo: a Folia de Reis é composta por 12 (doze) foliões, que representam os 12 apóstolos e o palhaço que representa o soldado de Herodes, desta forma, o número de palhaços pode ser variado, pois eram vários soldados. A Folia de Reis encena a viagem dos Reis Magos para visitar o menino Jesus que havia nascido.

Nome do atrativo:

Folia de Reis

Nº de componentes: 13 pessoas.

Endereço: Rua Hermínio Coelho de Souza, 26 Goiabeiras Velha.

Contato: Mestre Valdemiro Sales.

Telefone: (27) 3317-8509.

Referências/Documentos consultados:

1. Fundação Nacional de Arte - Instituto Nacional do Folclore. Atlas Folclórico do Brasil - **Artesanato, danças e folguedos:** Espírito Santo. Rio de Janeiro: FUNARTE, 1982.

–

4.2.6.3 – Outros.

O Carnaval de Vitória tem sua história de altos e baixos acompanhando, naturalmente, as condições econômicas e culturais. Houve, inicialmente, o período das grandes sociedades, com seus carros alegóricos puxados a cavalo. Foi o tempo da Fênix carnavalesca e do Pierrot, quando o pessoal da alta sociedade participava.

Com a crise de 1929 e logo depois a Revolução de 30, com Getúlio Vargas, desapareceram as grandes sociedades e os grupos musicais. No carnaval, saíram pequenos grupos chamados de batucadas, que foram aumentando, tomando forma e, então, surgiram em vários subúrbios, chegando a 12. Foi, então, fundada a União das Batucadas e Escolas de Samba, embora não existissem escolas de samba. A primeira a se organizar foi a Unidos da Piedade, sob a direção de Rominho, na Fonte Grande, que esteve no Rio, aprendendo o ritmo dos surdos e tamborins.

Grande paixão da comunidade de Jucutuquara, a escola de Samba G.R.E.S. Unidos de Jucutuquara foi fundada em 1986, mas sua história começou em 29 de janeiro de 1972, quando foi fundado o bloco que deu origem à escola. No começo não havia enredo e o bloco era formado apenas por homens que desfilavam de tamancos. Depois, a fantasia de pescador passou a ser oficial. Com o passar do tempo, foram surgindo outras fantasias e as mulheres começaram a participar do bloco.

Com cerca de 15 mil metros quadrados de área, o Sambão do Povo foi inaugurado em 1987 na administração do prefeito Hermes Laranja. O desfile das escolas de samba em fevereiro de 2002 marcou a reabertura do Sambão do Povo, após um intervalo de 10 longos anos.

Referências/ documentos consultados:

Jornal A Tribuna, seção Cidades, página 09, de 18 de março de 2004.

<http://www.carnavalcapixaba.cjb.net/> - acesso em junho 2004

Nome do atrativo:

G.R.E.S Unidos de Jucutuquara.

Presidente: Rogério Sarmento.

Enredo 2005: "Quem é Você? As Máscaras que Ocultam Também Revelam".

Compositores: Luiz Fernando Barbosa Santos.

Intérprete: Luiz Carlos Xavier.

Nome do atrativo:

G.R.E.S Independente de São Torquato.

Presidente: Alexandre Quadros de Oliveira.

Enredo 2005: "Respeitável Público, Sua Majestade GRESIST, no Carnaval".
Compositores: Alexandre, Cleidir e Diego.
Intérprete: Júnior e Detefon.

Nome do atrativo:
G.R.E.S Imperatriz do Forte.

Presidente: Sandra Maria Cabral.
Enredo 2005: "Uma viagem Feliz, no Rodeio Agronegócio da Imperatriz".
Compositores: Francisco Velasco.
Intérprete: Cleber Gomes.

Nome do atrativo:
G.R.E.S Unidos da Piedade.

Localização: Praça Mario Oliveira Silva, 38. Fonte Grande.
Presidente: Odilvan Souza Barbosa.
Enredo 2005: "Sou água, fogo e ar 50 anos de história, sou Piedade, sou estrela, vou brilhar."
Compositor: Francisco Velasco.
Intérprete: Edson Papo Furado.

Nome do atrativo:
G.R.E.S Novo Império.

Presidente: Raimundo de Oliveira.
Enredo 2005: O Espírito Santo, suas Riquezas Minerais e Belezas Naturais.
Compositores: Fernando Monteiro e Zinho Furão.
Intérprete: Vicente de Paula dos Santos e Luiz Carlos dos Santos Júnior.

Nome do atrativo:
G.R.E.S. Barreiros.

Presidente: Jadilson Luiz Damasceno.
Enredo 2005: "História, sonho, esperança e realidade, Barreiros é só felicidade".
Compositor: Lourival das Neves e Luiz Carlos Costa Perreira.
Intérprete: Wagner Welington de Souza Lima.

Nome do atrativo:
G.R.E.S Pega no Samba.

Presidente: Neuza de Oliveira.
Enredo 2005: Daí a César o que é de César.
Compositores: Zalém, Mosquito e Ricardo.
Intérprete: Gilson da Rocha.

Nome do atrativo:
G.R.E.S – Andaraí.

Presidente: Edson da Silva Pecegueira.
Enredo 2005: "Liberdade a luta continua."
Compositores: Adão Carlos e Lauro.
Intérprete: Lauro.

Nome do atrativo:
G.R.E.S Chegou o que Faltava.

Presidente: Marco Antônio de Paula.
Enredo 2005: "Quem rir por último rir melhor".
Compositores: Luiz Carlos Costa Pereira, Serginho do Cavaco e Jorge.
Intérprete: Costa Pereira.

Nome do atrativo:
G.R.E.S Independente de Boa Vista.

Presidente: Rogério Luís Coutinho.

Enredo 2005: " Do princípio ao final, com história, lendas e fantasias, Boa Vista faz do "7" o carnaval da alegria".
Compositores: Xumbrega, Bid, Jacaré e Julio Negada.
Intérprete: Emersom Xumbrega.

Referências/Documentos consultados:

1. LICES – Liga Capixaba das Escolas de Samba.

4.2.7 –Feiras E Mercados.

4.2.7.1 – Feiras de Artesanato
e Comidas.

Nome do atrativo:

Feira da Praça de Jardim da Penha.

Localização: Praça Regina Furno, Jardim da Penha. Área urbana.

Localidade mais próxima do atrativo: Bairro Praia do Canto.

Distância da localidade mais próxima: 2km.

Distância da sede do município: sede.

Acesso ao atrativo: rodoviário, totalmente pavimentado, em bom estado de conservação e não sinalizado.

Descrição do acesso utilizado: praça principal de Jardim da Penha, A referência do atrativo é a Praça do Boa Praça (Supermercados EPA, atualmente).

Transporte ao atrativo: rodoviário regular, em bom estado e não adaptado.

Legislação ou registro/patente da realização: não há.

Estado de conservação: bom.

Entrada do atrativo: não há entrada definida.

Visitação: quintas-feiras (número menor de barracas) e nas sextas-feiras (dia de maior movimento), de 17h às 23h, sem visitas guiadas, ingresso gratuito e sem autorização prévia.

Acessibilidade ao atrativo: temporária.

Tempo necessário para usufruir o atrativo: algumas horas.

Equipamentos, instalações e serviços no atrativo: telefone público, estacionamento e serviço de limpeza.

Atividades ocorrentes no atrativo: comercialização de artesanato e comidas.

Integra roteiros turísticos comercializados? Sim. Através das Rotas "do Sol e da Moqueca", "do Mar e das Montanhas" e "do Verde e das Águas". Coordenadas pela SEDETUR.

Origem dos visitantes: intermunicipal, do entorno regional, de outros estados e outros países, sendo, o verão a época de maior fluxo.

Descrição do atrativo: espaço em que se reúnem, aproximadamente, 30 barraquinhas e o seu principal atrativo é a gastronomia, tendo produtos da culinária japonesa, búlgara, baiana, mineira e outras. Comercializa também bijuterias, doces, artesanato em madeira, prata e alguns itens de vestuário.

Referências/Documentos consultados:

1. Prefeitura Municipal de Vitória.

Nome do atrativo:

Feira Artes na Praça.

Localização: Avenida Saturnino de Brito - Praça dos Namorados, Praia do Canto. Área urbana.

Localidade mais próxima do atrativo: Bairro Jardim da Penha.

Distância da localidade mais próxima: 2km.

Distância da sede do município: sede.

–
Acesso ao atrativo: rodoviário, totalmente pavimentado, em bom estado de conservação e não sinalizado.

Descrição do acesso utilizado: praça principal da Praia do Canto, a referência é o *Shopping Vitória*.

Transporte ao atrativo: rodoviário regular, em bom estado e não adaptado.

Legislação ou registro/patente da realização: não há.

Estado de conservação: bom.

Entrada do atrativo: não há entrada definida.

Visitação: sábados e domingos das 18 às 22 horas. No verão tem horários e dias alternativos, sem visitas guiadas, ingresso gratuito e sem autorização prévia.

Acessibilidade ao atrativo: temporária.

Tempo necessário para usufruir o atrativo: algumas horas.

Equipamentos, instalações e serviços no atrativo: pula-pula, tobogã, cama elástica, trenzinho e carrinhos elétricos para as crianças, banheiros públicos no local e a segurança é oferecida por duas duplas de guardas municipais.

Atividades ocorrentes no atrativo: comercialização de artesanato e comidas.

Integra roteiros turísticos comercializados? Sim. Através das Rotas “do Sol e da Moqueca”, “do Mar e das Montanhas” e “do Verde e das Águas”. Coordenadas pela SEDETUR.

Origem dos visitantes: intermunicipal, do entorno regional, de outros estados e outros países, sendo, o verão a época de maior fluxo.

Descrição do atrativo: amplamente aprovado pelo público, o **Artes na Praça** tem garantido a presença de 5 mil pessoas, em média, por final de semana.

Trezentos expositores, sendo 220 artesãos e 80 quituteiros, vendem seus produtos no local.

A área de lazer se tornou uma área com infra-estrutura própria, e que possui uma ótima opção de compras e passeio, além de oferecer a oportunidade de se saborear pratos típicos e de se conhecer trabalhos manuais.

Referências/Documentos consultados:

1. Prefeitura Municipal de Vitória.
2. *in loco*.

Nome do atrativo:

Feira Artes na Praça.

Localização: Praça Costa Pereira, Centro. Área urbana.

Localidade mais próxima do atrativo: Vila Rubim.

Distância da localidade mais próxima: 2km.

Distância da sede do município: sede.

Acesso ao atrativo: rodoviário, totalmente pavimentado, em bom estado de conservação e não sinalizado.

Descrição do acesso utilizado: praça principal do centro. A referência é o Teatro Carlos Gomes.

Transporte ao atrativo: rodoviário regular, em bom estado e não adaptado.

Legislação ou registro/patente da realização: não há.

Estado de conservação: bom.

Entrada do atrativo: não há entrada definida.

Visitação: aos domingos, das 9h às 15h, sem visitas guiadas, ingresso gratuito e sem autorização prévia.

Acessibilidade ao atrativo: temporária.

Tempo necessário para usufruir o atrativo: algumas horas.

Equipamentos, instalações e serviços no atrativo: telefone público, estacionamento e serviço de limpeza.

Atividades ocorrentes no atrativo: comercialização de artesanato e comidas.

Integra roteiros turísticos comercializados? Sim. Através das Rotas “do Sol e da Moqueca”, “do Mar e das Montanhas” e “do Verde e das Águas”. Coordenadas pela SEDETUR.

Origem dos visitantes: intermunicipal, do entorno regional, de outros estados e outros países, sendo, o verão a época de maior fluxo.

Descrição do atrativo: 50 expositores, sendo 45 artesãos e cinco quituteiros, vendem seus produtos. Participando do Projeto de Revitalização do Centro, o **Artes na Praça** se tornou um atrativo na Costa Pereira também durante a semana.

Referências/Documentos consultados:

1. Prefeitura Municipal de Vitória.

Nome do atrativo:

Feira Artes na Praça.

Localização: Parque Pedra da Cebola. Bairro Mata da Praia. Área urbana.

Telefone: (27) 3327-4353.

Localidade mais próxima do atrativo: Bairro Jardim da Penha.

Distância da localidade mais próxima: 1km.

Distância da sede do município: sede.

Acesso ao atrativo: rodoviário, totalmente pavimentado, em bom estado de conservação e sinalizado.

Descrição do acesso utilizado: existem três acessos: pela Avenida Fernando Ferrari, pela Avenida Carlos Gomes de Sá com Rua João Batista Celestino e Avenida Des. Demerval Lyrio com Rua Vicente de Oliveira.

Transporte para o atrativo: rodoviário regular, em bom estado de conservação e não adaptado.

Legislação de proteção do atrativo: não há.

Estado de conservação: bom.

Entrada do atrativo: portaria principal.

Visitação: aos domingos, das 9h às 15h, sem visitas guiadas, ingresso gratuito e sem autorização prévia.

Acessibilidade do atrativo: temporária.

Tempo necessário para usufruir o atrativo: algumas horas.

Equipamentos, instalações e serviços: espaço esportivo, espaço recreativo, espaço cultural, espaço para eventos, sede administrativa e instalações sanitárias não adaptadas.

Atividades ocorrentes no atrativo: comercialização de artesanato e comidas.

Integra roteiros turísticos comercializados? Sim. Através das Rotas "do Sol e da Moqueca", "do Mar e das Montanhas" e "do Verde e das Águas". Coordenadas pela SEDETUR.

Origem dos visitantes: intermunicipal, do entorno regional, de outros estados e outros países, sendo, o verão a época de maior fluxo.

Descrição do atrativo: o primeiro lugar a apresentar o projeto foi a praça Getúlio Vargas, no Centro. Depois acontecia na praça dos Desejos, aos sábados, e na praça dos Namorados, aos domingos. Com o tempo, passou a ser realizado somente na Praça dos Namorados, nos fins de semana, e hoje ocorre também na Costa Pereira e no Parque Pedra da Cebola.

Referências/Documentos consultados: Prefeitura Municipal de Vitória.

4.2.7.2 – Mercado de Artesanato.

Nome do atrativo:
Mercado da Capixaba.

Localização: Avenida Princesa Isabel, Centro.

Telefone: (27) 3322-6805.

Localidade mais próxima: Vila Rubim.

Distância da localidade mais próxima: 2km.

Distância da sede do município: sede.

Acesso ao atrativo: rodoviário, totalmente pavimentado, em bom estado de conservação e sinalizado.

Descrição do acesso utilizado: no coração da cidade, fica na Avenida Jerônimo Monteiro, entre o Maciço Central e a Avenida Mal. Mascarenhas de Moraes (Avenida Beira Mar), próximo à Praça Costa Pereira.

Transporte para o atrativo: rodoviário regular, em bom estado de conservação e não adaptado.

Legislação ou registro/patente da realização: tombado pelo Conselho Estadual de Cultura – CEC, em 1983: Livro de Tombo Histórico nº 29 folha 4.

Estado de conservação: bom.

Entrada do atrativo: porta.

Visitação: de segunda a sexta, das 9h às 19h e sábado, das 9h às 12h, sem visitas guiadas, ingresso gratuito e sem autorização prévia.

Acessibilidade ao patrimônio: temporária.

Tempo necessário para usufruir o atrativo: algumas horas.

Equipamentos, instalações e serviços: estacionamento, instalações sanitárias não adaptadas, serviços de limpeza e de segurança.

Atividades ocorrentes no atrativo: comércio.

Integra roteiros turísticos comercializados? Sim. Através das Rotas “do Sol e da Moqueca”, “do Mar e das Montanhas” e “do Verde e das Águas”. Coordenadas pela SEDETUR.

Origem dos visitantes: intermunicipal, do entorno regional, de outros estados e outros países, sendo, o verão a época de maior fluxo.

Descrição do atrativo: localizado na parte plana do centro de Vitória, ocupa toda uma quadra formada pela Avenida Jerônimo Monteiro, Avenida Princesa Isabel, Rua Araribóia e Rua Desembargador O’ Reilly.

Construído na administração Florentino Avídos, no local de uma praça que, desde 1900, tinha a denominação de Praça Floriano Peixoto, o antigo mercado fica na avenida onde hoje se situa a sede dos Correios e Telégrafos e foi demolido, sendo o novo mercado (chamado de Capixaba) inaugurado em novembro de 1926.

Referências/Documentos consultados:

1. PMV. **Inventário da Oferta Turística, Município de Vitória**, 2003.
2. Disponível em: www.vitoria.es.gov.br
<<http://www.vitoria.es.gov.br/secretarias/meio/unidades.htm>> Acesso em: 2005.

4.2.7.3 – *Mercado de Produtos Variados.*

Nome do atrativo:

Mercado da Vila Rubim.

Localização: Avenida Duarte Lemos, 116. Vila Rubim.

Localidade mais próxima: Centro.

Distância da localidade mais próxima: 2km.

Distância da sede do município: sede.

Acesso ao atrativo: rodoviário, totalmente pavimentado, em bom estado de conservação e sinalizado.

Descrição do acesso utilizado: na chegada da cidade, vindo de Vila Velha ou de Cariacica.

Transporte para o atrativo: rodoviário regular, em bom estado de conservação e não adaptado.

Legislação ou registro/patente da realização: **não há.**

Estado de conservação: bom.

Entrada do atrativo: portas.

Visitação: de segunda-feira a sexta-feira, das 8h às 19h, sem visitas guiadas, ingresso gratuito e sem autorização prévia.

Acessibilidade ao patrimônio: temporária.

Tempo necessário para usufruir o atrativo: algumas horas.

Equipamentos, instalações e serviços: locais para alimentação e instalações sanitárias não adaptadas, serviços de limpeza e de segurança.

Atividades ocorrentes no atrativo: comércio diversificado.

Integra roteiros turísticos comercializados? Sim. Através das Rotas "do Sol e da Moqueca", "do Mar e das Montanhas" e "do Verde e das Águas". Coordenadas pela SEDETUR.

Origem dos visitantes: intermunicipal, do entorno regional, de outros estados e outros países, sendo, o verão a época de maior fluxo.

Descrição do atrativo: temperos, ervas medicinais, artigos de umbanda, pescado, aves, pequenos animais, carnes, aviamentos para costura, artesanato, doces, balas, eletrodomésticos, calçados, roupas etc. Tudo isso se encontra na Vila Rubim, conhecida pelos capixabas pelo seu comércio diversificado. O Mercado da Vila Rubim, inaugurado em 1969, foi reconstruído sobre uma área de 4 mil metros quadrados, após um grande incêndio, em 1 de julho de 1994. Além da construção dos galpões que abrigam 42 lojas, o mercado conta com uma praça e um mezanino central, além de sanitários adaptados para portadores de deficiência física.

Referências/Documentos consultados:

1. Prefeitura Municipal de Vitória.

4.2.8 – Saberes e Fazer.

4.2.8.1 – Recitar Poesias, Rezas,
Causos, Estórias, Contos.

Nome do atrativo:

Benedeira Dona Zilá.

Localização: Goiabeiras Velha. Área não urbana.

Localidade mais próxima: Bairro Goiabeiras.

Distância da localidade mais próxima: 1km.

Distância da sede do município: sede.

Acesso ao atrativo: rodoviário, totalmente pavimentado, em bom estado de conservação e sinalizado.

Descrição do acesso utilizado: pela Avenida Fernando Ferrari, dando acesso às ruas do Bairro de Goiabeiras.

Transporte para o atrativo: rodoviário regular, em bom estado de conservação e não adaptado.

Legislação ou registro/patente da realização: não há.

Estado de conservação: bom.

Entrada do atrativo: porta.

Visitação: diariamente, sem visitas guiadas, ingresso gratuito e com autorização prévia.

Acessibilidade: permanente.

Tempo necessário para usufruir o atrativo: algumas horas.

Equipamentos, instalações e serviços no atrativo: serviço de limpeza e instalações sanitárias não adaptadas.

Atividades ocorrentes no atrativo: orações, rezas e benzedeadas.

Integra roteiros turísticos comercializados? Não.

Origem dos visitantes: intermunicipal.

Descrição do atrativo: mantendo a tradição dos antigos moradores da região, as benzedeadas com um galho de ervas rezam por moléstias físicas e emocionais.

- Laurinda Alves Lucidato – 93 anos;
- Marcionília Barbosa Pereira – 93 anos;
- Margarida Lucidato Ribeiro – 72 anos;
- Domingas Corrêa Santana – 80 anos;
- Maria da Conceição Gaia – 58 anos;
- Maria Luíza Dias da Victória – 67 anos;
- Valdinéia da Victória Lucidato – 41 anos;
- Selma de Jesus da Vitória – 41 anos;

- Aldi Corrêa Campos – 67 anos;
- Elizete Sales Santos – 72 anos;
- Valéria Teodoro Barbosa – 28 anos;
- Domingas Corrêa da Victória - 78 anos;
- Marluce das Dores de Sá – 44 anos;
- Maria da Conceição Gomes Barbosa – 74 anos;
- Kleber Furtado Gomes – 54 anos;
- Isaura Lima da Silva – 67 anos;
- Maria Corrêa César – 86 anos;

Referências/Documentos consultados:

1. BENTO, Jamilda Alves Rodrigues. **Conhecendo as Benzedeiros de Goiabeiras Velha**. Vitória/ES: Ed. do Autor, 2004.

4.3 – ATIVIDADES ECONÔMICAS

4.3.1 – Agropecuária

4.3.1.1 – Agricultura

Nome:

Café.

Localização: avenida Nossa Senhora dos Navegantes, 675, edifício Palácio do Café, Enseada do Suá. CEP 29050-912. Área urbana.

Localidade mais Próxima: bairro Praia do Suá.

Distância da sede: 1Km.

Distância da Localidade mais Próxima: sede.

Acesso ao atrativo: rodoviário, totalmente pavimentado, em bom estado de conservação e sinalizado.

Descrição do acesso utilizado: As margens da avenida, na entrada de terceira ponte.

Transporte para o atrativo: rodoviário regular, em bom estado de conservação e não adaptado.

Legislação ou registro/patente da realização: não há.

Estado de conservação: bom.

Entrada do atrativo: porta.

Visitação: de segunda as sexta-feira, de 8:00 às 18:00h, sem visitas guiadas, ingresso gratuito e com autorização previa.

Acessibilidade: temporário

Tempo necessário para usufruir o atrativo: algumas horas.

Equipamentos e serviços no atrativo: serviços de limpeza e de segurança, estacionamento e instalações sanitárias não-adaptadas.

Atividades ocorrentes no Atrativo: exportação de café.

Integra roteiros turísticos comercializados? sim. Através das Rotas "do Sol e da Moqueca", "do Mar e das Montanhas" e "do Verde e das Águas". Coordenadas pela SEDETUR.

Origem dos visitantes: local, municipal, do entorno regional, de outros estados e outros países, sendo a época de maior fluxo, o verão.

Descrição do atrativo: Palácio do Café

Centro do Comércio de Café de Vitória - 57 anos de história.

10 de abril de 1947, noventa e seis cafeicultores capixabas se reuniram na antiga sede do Sindicato do Comércio Atacadista de Café de Vitória, antiga Associação Profissional do Comércio Atacadista de Café de Vitória, situada à rua Duque Caxias, nº 200, para tratar de organizar uma entidade que representasse os interesses da classe cafeeira em nosso Estado. O objetivo desse sindicato são os mesmos até hoje: defender os legítimos interesses de seus associados, promover a estreita união dos que militam no comércio de café e prestar toda a cooperação aos governos da União, do Estado e dos municípios, no amparo da cafeicultura nacional.

Mais tarde, em 8 de março de 1951, reuniram-se novamente os interessados no comércio de café desta cidade para tratarem da aprovação dos estatutos do CCCV. Na ocasião, assumiu os trabalhos o Sr. Dante Michelini. Elaboraram o primeiro estatuto deste Centro os senhores César Pinto, César Nonato, Marcos Schulen e Joaquim Ribeiro Gonçalves. Nessa data, o presidente Joaquim Ribeiro Gonçalves, disse no discurso, registrado em ata, estar contente por reunir exportadores, comissários e corretores de café em torno de uma tão importante causa. Disse ainda, não entender como Vitória, sendo o terceiro exportador de café do Brasil, tenha passado tantos anos sem uma organização que centralizasse os interesses da classe. Até a fundação do Centro, os sindicatos tiveram uma vida muito efêmera por não terem estatutos organizados. Daí a importância dessa fundação.

A estrutura do CCCV começou a ser pensada e organizada em 1950, quando foi assinada uma resolução para a criação de um fundo com a taxa de Cr\$ 0,50 (cinquenta centavos) por saco de café exportado, mensalmente, pelo Banco Agrícola do Espírito Santo. No momento, o valor reunido foi de Cr\$ 408.535,80 (quatrocentos e oito mil quinhentos e trinta e cinco cruzeiros e oitenta centavos). A primeira diretoria do CCCV era composta dos seguintes sócios: Presidente - Dante Michelini, Vice-Presidente - Cesar Pinto, Secretário - Joaquim Ribeiro Gonçalves e Tesoureiro - Joaquim Calhau. Essa Diretoria deu o impulso inicial para a consolidação deste Centro. Até 1959, o Centro do Comércio de Café de Vitória teve sede provisória. Em março de 1959, foi realizada a 1ª reunião no Edifício Palácio do Café, 52 - 10º andar, na Costa Pereira. Em setembro do mesmo ano, foi inaugurado oficialmente o Palácio do Café e a Sede do CCCV na Costa Pereira, com a presença de políticos, jornalistas e pessoas ligadas ao café, dentre eles o governador Dr. Carlos Lindenberg, Dom João Batista da Mota Albuquerque, o prefeito de Vitória Adel Monjardim

A inauguração foi comemorada com muitas solenidades: missa na Catedral de Vitória, Banquete e Coquetel. Algumas famílias fizeram história no CCCV. Numa ata de 27 de março de 1987, foi registrado um levantamento sobre essa história. Somente a família Michelini, em duas gerações, esteve por quatro mandatos na presidência do Centro, o que equivale 1/5 de sua existência.

O Sr. Dante Michelini esteve presente em 3 diretorias e o Sr. Gilberto em 9. Além dessa família, Cesar Nonato, Salvador Costa e Lacine Tápias participaram de 7 mandatos de diretoria num período de 14 anos. O Sr. Jair Coser teve 5,5 mandatos em 11 anos. Já os senhores Manoel Alberto Silva, Sr. Jônice Tristão, Milton Esteves e Elias Breda participaram de 5 mandatos em 10 anos. Em 16 de dezembro de 1983, foi assinada a convenção do Edifício Palácio do Café para a Construção do mesmo, à Avenida N. Sra. dos Navegantes, 675 - Enseada do Suá, Vitória. A comissão de construção deste edifício foi formada pelos senhores Lacine Tápias, Gercino Coser e Salvador Costa. E em 9 de outubro de 1987 foi inaugurada a atual sede do Edifício Palácio do Café e do CCCV.

O Centro do Comércio de Café de Vitória, também denominado CCCV, sucessor do Sindicato do Comércio Atacadista de Café de Vitória, antes denominado Associação Profissional Comércio Atacadista de Café de Vitória, é uma associação de classe, de âmbito estadual, sem fins lucrativos, declarada órgão consultivo do Estado do Espírito Santo em assuntos cafeeiros nos termos da Lei Estadual nº 2315, de 19 de dezembro de 1967, e considerada de utilidade pública pela Lei nº 1807, de 04 de abril de 1968, do Município de Vitória/ES, que congrega e representa os comerciantes, exportadores e indústrias de café, Armazéns Gerais e Corretores de Café do Estado do Espírito Santo.

Referências/Documentos consultados:

- 1 Estatutos do CCCV e atas de assembleias do CCCV, de 1951 a 1995.
- 2 <http://www.cccv.org.br/>

4.2.2 – Indústria

4.2.2.1 – Outras

Nome:

Indústria Portuária.

Localização: Avenida Beira Mar, Centro. Área urbana

Localidade mais Próxima: bairro Vila Rubim.

Distância da sede: 1Km.

Distância da Localidade mais Próxima: sede.

Acesso ao atrativo: rodoviário, totalmente pavimentado, em bom estado de conservação e sinalizado.

Descrição do acesso utilizado: Às margens da baía de Vitória.

Transporte para o atrativo: rodoviário regular, em bom estado de conservação e não adaptado.

Legislação ou registro/patente da realização: não há.

Estado de conservação: bom.

Entrada do atrativo: portal.

Visitação: de segunda a sexta-feira, de 9:00 às 17:00h, sem visitas guiadas, ingresso gratuito e com autorização previa.

Acessibilidade: temporário

Tempo necessário para usufruir o atrativo: algumas horas.

Equipamentos e serviços no atrativo: serviços de limpeza e de segurança, estacionamento e instalações sanitárias não-adaptadas.

Atividades ocorrentes no Atrativo: atividade portuária, nacional e comércio exterior.

Integra roteiros turísticos comercializados? sim. Através das Rotas "do Sol e da Moqueca", "do Mar e das Montanhas" e "do Verde e das Águas". Coordenadas pela SEDETUR.

Origem dos visitantes: local, municipal, do entorno regional, de outros estados e outros países, sendo a época de maior fluxo, o verão.

Descrição do atrativo:

Complexo Portuário do Espírito Santo

Constituído por uma ampla cadeia de portos e terminais, o Complexo Portuário do Espírito Santo, que exerce influência direta sobre todo o Estado, bem como as áreas leste e oeste de Minas Gerais, leste de Goiás, norte fluminense, sul da Bahia e de Mato Grosso do Sul, tem sido um elemento de fundamental importância para o desenvolvimento de Vitória e para a consolidação do Espírito Santo enquanto Estado com maior grau de abertura econômica do país.

Especificamente sobre o Porto de Vitória, este é composto de seis terminais com um total de quatorze berços de atracação, voltados para a movimentação de diversos tipos de cargas, entre elas contêineres, automóveis, grãos, ferro gusa, granéis líquidos, produtos siderúrgicos, açúcar, celulose, mármore e granito. Conta com uma bacia de evolução de aproximadamente 150 metros de raio e 12,5 metros de calado máximo.

Nos últimos anos, observa-se o volume crescente de cargas movimentadas no Porto e o aumento de sua produtividade, decorrentes dos investimentos de modernização das instalações portuárias e da aquisição de novos equipamentos, realizados a partir de 1998. Para se ter idéia do crescimento, somente em junho de 2003, o Porto de Vitória movimentou 629.079 toneladas, representando um acréscimo de 39,85% em relação ao mês de junho de 2002, que movimentou 449.800 toneladas.

Outro destaque do Porto de Vitória é seu excelente desempenho no que se refere às exportações: foi o segundo principal porto em exportação no Brasil, responsável pelo escoamento de US\$5,701 bilhões de mercadorias em 2002.

Porto de Vitória

Situado no Centro da Capital do Estado, o Porto de Vitória, administrado pela Companhia Docas do Espírito Santo - Codesa, é composto por sete terminais subdivididos em 14 berços de atracação. São eles: Cais Comercial de Vitória (berços 101, 102, 103 e 104); - Cais de Capuaba (berços 201, 202, 203 e 204); - Cais de Paul (berços 206 e 905); - Dolfins Flexibrás; - Terminal de Granéis Líquidos de São Torquato; - Terminal da Cia. Portuária de Vila Velha e - Dolfins de Atalaia. A diversidade de cargas movimentadas em suas instalações faz desse porto um elemento crucial no processo de desenvolvimento econômico da cidade e de toda a Região Metropolitana.

Em 2002, o Porto de Vitória consolidou-se como o maior porto exportador em matéria de volume e o segundo em valor do Brasil, o que justifica o constante processo de melhoria por que passam as instalações portuárias. Durante o ano de 2002 foram realizadas obras na área portuária da

CODESA, dentre as quais: serviços de dragagem para aprofundamento do canal de acesso e bacia de evolução; continuidade dos serviços de manutenção e apuração do sistema de balizamento e sinalização náutica; melhorias no sistema de segurança para atracação de navios; obras de infra-estrutura da retroárea de Capuaba, entre outros, que objetivam uma maior segurança e rapidez nas operações portuárias.

No mês de julho de 2003, o Porto bateu recorde de movimentação de cargas: 629.079 toneladas, registrando um aumento de 39,85% em relação ao mês de junho do mesmo ano (449.800 t).

Cais de Vitória

Localizado no Município de Vitória, o Cais Comercial de Vitória opera com carga geral, principalmente bobinas de papel, celulose, açúcar, grânéis agrícolas e produtos siderúrgicos em seus quatro berços, com 776 metros de comprimento e profundidade entre 9 e 10,5 metros. Conta também com três armazéns para carga geral, um pátio coberto para celulose, um pátio descoberto utilizado para carga geral e um silo horizontal para armazenagem de trigo. Seu acesso é feito por meio rodoviário e o embarque de mercadorias é feito por 4 guindastes.

Terminal Flexbrás

Este terminal foi estruturado de forma a atender empresas que exercem atividades ligadas ao petróleo e ao gás natural na Bacia do Espírito Santo. Utilizam-se desse terminal embarcações de apoio a plataforma de petróleo (*supply-boat*), além de embarcações de pesquisa e de sondagem marítima. O Terminal tem capacidade de operar navios de até 145 metros de comprimento e 6,71 metros de calado. O terminal fica na Ilha do Príncipe.

Tubarão

Localizado em Vitória e controlado pela Companhia Vale do Rio Doce (CVRD), o Porto de Tubarão é considerado um dos mais completos e eficientes sistemas portuários do país e, também, o maior porto marítimo para o transporte de minério de ferro e pellets do mundo. O Porto ocupa uma área de 18km, com 3 terminais que operam 24 horas por dia e têm capacidade para receber 700 navios por ano.

Tem como ponto forte o serviço de transportes disponibilizado pela CVRD, que consiste numa ferrovia moderna cuja logística facilita o escoamento da produção dos principais estados do Centro-Leste brasileiro diretamente para o Espírito Santo de forma segura e ágil. É o responsável pela maior parte dos embarques de produtos da CVRD, com capacidade para operar até 90 milhões de toneladas por ano.

O Porto é composto por dois píeres para embarque de minério de ferro e pellets, subdivididos em três berços. No píer 1 há dois berços, dois carregadores com capacidade para seis e oito mil toneladas por hora, calado de 15,20 metros e capacidade para operar navios de até 125 mil tpb. No píer 2 há um berço com dois carregadores com capacidade individual para 16 mil toneladas por hora, calado de 20 metros e capacidade para operar navios de até 300 mil tpb.

O pátio de estocagem do Porto de Tubarão tem capacidade para até 4 milhões de toneladas de minério de ferro e pelotas. Conta com um completo sistema de amostragem para controle da qualidade do material embarcado, um pátio de estocagem de ferro gusa, além de toda a infra-estrutura de serviços necessária a seu funcionamento. Em 2003, foram investidos R\$ 42 milhões, de um total de R\$ 187 milhões, para ampliação de sua capacidade de estocagem, expansão do sistema de correias transportadoras e renovação da frota de máquinas auxiliares de manuseio de grânéis, entre outros.

O Terminal de Produtos Diversos (TPD), também contíguo ao Porto de Tubarão, é composto por três píers, sendo o Píer 3 para embarque de grãos e farelo; Píer 4 para operação com embarque e desembarque de contêineres, descarga de fertilizantes, clínquer e sulfato de sódio; e o Píer 5 de granéis líquidos.

O TPD trabalha em regime de 24 horas em todos os seus berços e conta com 9 armazéns para grãos, fertilizantes, sulfato de sódio e carga geral; há ainda um pátio de contêiner com capacidade para aproximadamente 3.200 unidades. Pela sua capacidade de atender navios de grande porte, este terminal acaba por ser uma alternativa ao Terminal de Vila Velha, também de propriedade da CVRD.

Referências/Documentos consultados:

www.vitoria.es.gov.br, acesso em junho 2004.

Nome do atrativo:

CVRD – Companhia Vale do Rio Doce.

Localização: Avenida Dante Michelini, s/n, Tubarão. Área urbana

Telefone: (27) 3333-5232, (27) 3333-5131, (27) 3333-5900.

Localidade mais Próxima: bairro Jardim Camburi.

Distância da sede: 1Km.

Distância da Localidade mais Próxima: sede.

Acesso ao atrativo: rodoviário, totalmente pavimentado, em bom estado de conservação e sinalizado.

Descrição do acesso utilizado: no final da Praia de Camburi.

Transporte para o atrativo: rodoviário regular, em bom estado de conservação e não adaptado.

Legislação ou registro/patente da realização: não há.

Estado de conservação: bom.

Entrada do atrativo: portaria principal.

Visitação: de segunda a sexta-feira, de 9:00 às 17:00h, sem visitas guiadas, ingresso gratuito e com autorização prévia.

Acessibilidade: temporário

Tempo necessário para usufruir o atrativo: algumas horas.

Equipamentos e serviços no atrativo: serviços de limpeza e de segurança, estacionamento e instalações sanitárias não-adaptadas.

Atividades ocorrentes no Atrativo: atividades afins do minério de ferro.

Integra roteiros turísticos comercializados? sim. Através das Rotas “do Sol e da Moqueca”, “do Mar e das Montanhas” e “do Verde e das Águas”. Coordenadas pela SEDETUR.

Origem dos visitantes: local, municipal, do entorno regional, de outros estados e outros países, sendo a época de maior fluxo, o verão.

Descrição do atrativo:

A Empresa

Constituída em 1942, a Companhia Vale do Rio Doce (CVRD) é a maior mineradora diversificada das Américas e a quarta maior companhia na indústria global de mineração e metais, com capitalização de mercado de aproximadamente US\$ 20 bilhões. A CVRD há vastos recursos minerais, com amplas reservas de minério de ferro, bauxita, cobre/ouro, caulim, manganês, níquel, potássio, 11% das reservas mundiais estimadas de bauxita e direitos minerários sobre uma área equivalente a 2,5 vezes o tamanho da Bélgica. Além disso, é a maior empresa de logística do Brasil, onde opera mais de 9 mil quilômetros de malha ferroviária e oito terminais portuários próprios. Com participação de 33% do mercado transoceânico, a Vale é a maior produtora e exportadora de minério de ferro do mundo, a segunda maior produtora mundial de manganês e ferro-ligas e uma das produtoras integradas de alumínio (bauxita, alumina e alumínio primário) de menor custo no mundo. Ainda produz grande quantidade de caulim, utilizado para revestimento de papel, e de potássio, matéria-prima para a indústria de fertilizantes.

Em julho de 2004, a Vale inaugurou a Mina de Cobre do Sossego (PA), o primeiro de uma série de projetos de cobre a serem implementados até 2010. Com o objetivo de se tornar uma das três maiores companhias de mineração do mundo até o final da década, a CVRD está começando a desenvolver também projetos de níquel. A Companhia está sempre pesquisando boas oportunidades. Em seu portfólio há projetos rentáveis e de baixo custo a serem desenvolvidos entre 2004 e 2010, que demandarão investimentos da ordem de US\$ 8,5 bilhões e aquisições que também podem gerar valor para o acionista .

Com recursos de minério de ferro suficientes para manter os níveis atuais de produção pelos próximos 200 anos, as ações da CVRD tiveram valorização média anual de 32,7% em dólares norte-americanos durante os últimos 5 anos (1999-2003). No mesmo período, o índice S&P 500 valorizou-se apenas 1,8%. A CVRD investe anualmente cerca de US\$ 12 milhões em projetos sociais nas comunidades onde tem operação. Estes programas têm foco na educação, saúde, cultura, infra-estrutura e promoção da cidadania.

-

A Companhia também tem como foco a preservação do meio ambiente, aliada à qualidade de produtos e serviços. Todas as minas de minério de ferro e manganês, os terminais marítimos, as plantas de pelotização de Tubarão (ES), a GIIC, a RDME, a Albras e a Alunorte possuem a certificação ISO 14001, pela excelência dos sistemas de proteção ambiental. A GIIC, Albras e Alunorte possuem também a certificação ISO 9001 para a qualidade de seus produtos, sendo que Albras, Alunorte e RDME contam ainda com a certificação OHSAS 18001. Além disso, a Companhia desenvolve programas de proteção ao meio ambiente que incluem sistemas de controle de poluição, proteção de área florestal, reprodução de espécies tropicais de plantas e outras iniciativas que demandam investimentos anuais de cerca de US\$ 50 milhões.

As ações da CVRD são negociadas na Bolsa de Valores de São Paulo – BOVESPA (Vale3 e Vale5), Bolsa de Valores de Nova Iorque – NYSE (RIO e RIOPR) e na Latibex (XVALP e XVALO). O volume médio diário negociado é de cerca de US\$ 80 milhões.

A Vale opera atualmente em 13 estados brasileiros: Pará, Maranhão, Tocantins, Sergipe, Bahia, Minas Gerais, Espírito Santo, Rio de Janeiro, São Paulo, Goiás, Mato Grosso do Sul, Rio Grande do Sul e Santa Catarina. No exterior, tem empresas controladas e coligadas nos Estados Unidos, Argentina, Chile, Peru, França, Noruega e Bahrain, e escritórios em Nova York, Bruxelas, Gabão, Tóquio e Xangai. As pesquisas geológicas e tecnológicas são de importância estratégica na atuação da CVRD no setor mineral, cuja meta é estar entre as três maiores mineradoras diversificadas do mundo até o ano de 2010. Responsável pelo maior programa de pesquisa geológica já realizado no Brasil, a Companhia está presente também em países como a Mongólia, Moçambique, Argentina, Cuba, Venezuela, Peru, Chile, Bolívia, Gabão, Angola e China. A Companhia também produz cobre, bauxita, potássio e caulim, e ainda tem projetos em andamento para a exploração de níquel.

Responsabilidade Social

Comprometida com o desenvolvimento do Brasil, a empresa atua de forma efetiva nas comunidades situadas no entorno de seus negócios, contribuindo para a melhoria da qualidade de vida de milhares de brasileiros. A Vale mantém a postura de relacionar-se cada vez melhor com seus diversos públicos, como clientes, fornecedores e parceiros. Promove o crescimento profissional de seus empregados, realiza projetos de preservação e de melhoria das condições ambientais nas diversas regiões onde atua e gera valor para os seus acionistas. Há vários projetos na área social, como também para preservação do meio ambiente.

Meio Ambiente

A redução dos efluentes, emissões e resíduos evita desperdícios e custos decorrentes do controle, do tratamento e de sua disposição final. Medidas de racionalização dos principais insumos industriais – energia elétrica, combustíveis e água – são tomadas há vários anos pela Vale . Importantes investimentos são realizados no aprimoramento tecnológico dos processos produtivos e dos sistemas de controle, bem como no aperfeiçoamento dos procedimentos operacionais

Referências/Documentos consultados: www.cvrld.com.br, acesso em junho de 2004

4.4 -REALIZAÇÕES TÉCNICAS,
CIENTÍFICAS E ARTÍSTICA

4.4.1 – Planetário

Nome do atrativo:
Planetário de Vitória.

Localização: Avenida Fernando Ferrari, Universidade Federal do Espírito Santo – UFES, Campus Universitário, Goiabeiras

Telefone: (27) 3335-2489.

Localidades mais próxima do atrativo: bairro Jardim da Penha.

Distância da localidade mais próxima: 2km.

Distância da sede do município: sede.

Acesso ao atrativo: rodoviário, totalmente pavimentado, em bom estado de conservação e sinalizado.

Descrição do acesso utilizado: dentro da UFES, localiza-se entre o Departamento de Educação Física e o Centro de Ciências Jurídicas e Econômicas – CCJE.

Transporte para o atrativo: rodoviário regular, em bom estado de conservação e não adaptado.

Legislação ou registro/patente da realização: não há.

Estado de conservação: bom.

Entrada do atrativo: porta.

Visitação: de acordo com a programação, com visitas guiadas, ingresso gratuito e com autorização previa.

Acessibilidade: temporário

Tempo necessário para usufruir o atrativo: algumas horas.

Equipamentos e serviços no atrativo: serviços de limpeza e de segurança, estacionamento e instalações sanitárias não-adaptadas.

Atividades ocorrentes no atrativo: oferece cursos a estudantes e a comunidade, ficando aberto a observação planetária.

Integra roteiros turísticos comercializados? sim. Através das Rotas “do Sol e da Moqueca”, “do Mar e das Montanhas” e “do Verde e das Águas”. Coordenadas pela SEDETUR.

Origem dos visitantes: local, municipal, do entorno regional, de outros estados e outros países, sendo, a época de maior fluxo, o verão.

Descrição do atrativo: o observatório científico, sediado dentro do espaço físico da Universidade o que propicia maior credibilidade à atividade, e acessível à comunidade local, escolas e visitantes comuns.

Referências/Documentos consultados: *in loco.*

4.5 – EVENTOS PROGRAMADOS

4.5.1 – Feiras e Exposições

Nome do atrativo:
Vitória Nautishow.

Localização: Iate Clube do Espírito Santo (largada e chegada).
Praça do Iate, 200. Praia do Canto.

Localidades mais próxima do atrativo: bairro Praia do Canto.

Distância da localidade mais próxima: 1 km.

Distância da sede do município: sede.

Acesso ao atrativo: rodoviário, totalmente pavimentado, em bom estado de conservação e sinalizado.

Descrição do acesso utilizado: principal praça da Praia do Canto, às margens da baía.

Transporte para o atrativo: rodoviário regular, em bom estado de conservação e não adaptado.

Legislação ou registro/patente da realização: não há.

Estado de conservação: bom.

Entrada do atrativo: porta e ancoradouro.

Visitação: no mês de janeiro, data móvel, sem visitas guiadas, ingresso pago e com autorização previa.

Acessibilidade: temporário

Tempo necessário para usufruir o atrativo: algumas horas.

Equipamentos e serviços no atrativo: serviços de limpeza e de segurança, estacionamento, ancoradouro, instalações sanitárias e local para alimentação adaptados.

Atividades ocorrentes no atrativo: comercializam produtos ligados ao mercado náutico, acontecem: Desfile de Moda Náutica, Festival de Frutos do Mar, Palestras, Campeonato de Pesca de Bico e a largada da Regata Eldorado Brasilis.

Integra roteiros turísticos comercializados? sim. Através das Rotas "do Sol e da Moqueca", "do Mar e das Montanhas" e do "Verde e das Águas", coordenadas pela SEDETUR.

Origem dos visitantes: local, municipal, do entorno regional, de outros estados e outros países, sendo, a época de maior fluxo, o verão.

Descrição do atrativo: Turismo, lazer e desportivo. Anual e Nacional.

O Vitória *Nautishow* insere Vitória na Rota internacional de feiras Náuticas. Além dos *stands* que comercializam produtos ligados ao mercado náutico

Observações complementares:

Organizador: Ondaluz Eventos LTDA

Endereço: Rua Aleixo Neto nº 322 / SI 801.Praia do Canto.

Tel fax: (27) 3315-2222

E-mail: contato@ondaluz.com.br

Home page: www.ondaluz.com.br

Referências/Documentos consultados:

Prefeitura Municipal de Vitória.

Nome do atrativo:

Feira do Verde.

Localização: Parque Pedra da Cebola - Rua Vicente de Oliveira, s/nº, Mata da Praia. Vitória - CEP 29066-140.

Telefone: (27) 3327-4298.

Localidades mais próxima do atrativo: bairro Jardim da Penha.

Distância da localidade mais próxima: 2km.

Distância da sede do município: sede.

Acesso ao atrativo: rodoviário, totalmente pavimentado, em bom estado de conservação e sinalizado.

Descrição do acesso utilizado: existem três acessos: pela Av. Fernando Ferrari, pela Av. Carlos Gomes de Sá com Rua João Batista Celestino e Avenida Desembargador Demerval Lyrio com Rua Vicente de Oliveira.

Transporte para o atrativo: rodoviário regular, em bom estado de conservação e não adaptado.

Legislação ou registro/patente da realização: não há.

Estado de conservação: bom.

Entrada do atrativo: portaria.

Visitação: no mês de setembro, data móvel, sem visitas guiadas, ingresso gratuito e sem autorização prévia.

Acessibilidade do atrativo: temporária.

Tempo necessário para usufruir o atrativo: 2 (dois) dias.

Equipamentos e serviços no atrativo: instalações sanitárias e locais para alimentação não adaptados, telefone público, serviços de limpeza e de segurança.

Atividades ocorrentes no atrativo: educação e pesquisas ambientais e atividades lúdico-recreativas.

Integra roteiros turísticos comercializados? sim. Através das Rotas "do Sol e da Moqueca", "do Mar e das Montanhas" e do "Verde e das Águas", coordenada pela SEDETUR.

Origem dos visitantes: local e entorno regional.

Descrição do atrativo: Educação, Cultura e Técnico. Anual e Nacional.

Eventos paralelos: Prêmio Tião Sá.

Resumo: em sua 15ª edição, propicia o intercâmbio e a troca de experiências, entre os vários segmentos da sociedade na área ambiental, promovendo a difusão de tecnologias apropriadas para proteção do meio ambiente.

Propicia momentos educativos, lúdicos, de lazer e entretenimento para os participantes e visitantes.

Observações complementares:

ORGANIZAÇÃO: PMV ATRAVÉS DA SECRETARIA DE MEIO AMBIENTE

Telefone: (27) 3382-6583 / 3382-6584.

Referências/Documentos consultados: Prefeitura Municipal de Vitória.

Nome do atrativo:

18ª Modular – Feira Nacional de Móveis, Decorações e Utilidades do Lar.

Localização: Avenida Adalberto Simão Nader, 260. Mata da Praia.

Telefone: (27) 3071-2796.

Localidades mais próxima do atrativo: bairro Jardim Camburi.

Distância da localidade mais próxima: 2Km.

Distância da sede do município: sede.

Acesso ao atrativo: rodoviário, totalmente pavimentado, em bom estado de conservação e não sinalizado.

Descrição do acesso utilizado: seguir em direção ao aeroporto de Vitória, sentido bairro de Goiabeiras.

Transporte para o atrativo: rodoviário regular, em bom estado de conservação e não adaptado.

Legislação ou registro/patente da realização: não há.

Estado de conservação: bom.

Entrada do atrativo: não há entrada definida.

Visitação: de 17 a 26 de setembro, sem visitas guiadas, ingresso pago e sem autorização prévia.

Acessibilidade do atrativo: temporária.

Tempo necessário para usufruir o atrativo: mais de três dias.

Equipamentos e serviços no atrativo: limpeza, instalações sanitárias, telefone público e local para alimentação.

Atividades ocorrentes no atrativo: mostra e comercialização de móveis e utilidades do lar.

Integra roteiros turísticos comercializados? sim. Através das Rotas "do Sol e da Moqueca", "do Mar e das Montanhas" e do "Verde e das Águas", coordenada pela SEDETUR.

Origem dos visitantes: local e entorno regional.

Descrição do atrativo: Indústria e Comércio. Nacional e anual.

Eventos Paralelos: 14ª Constrular – feira da construção, arquitetura e decoração de interiores.

Feira de negócios (atacado e varejo), com frequência anual em âmbito nacional, aberta ao público mediante apresentação de convite ou pagamento de ingresso. Estão envolvidos empresa e profissionais de decoração e designers de interiores, iluminação em geral, paisagismo, empresas específicas e prestadores de serviço do setor

Observações complementares:

Organizador: Salles Feiras e Eventos

Local: Avenida Jeronimo Monteiro, 1000 / 1507. Vitória .

CEP: 29014-900

Tel: (27) 3200-2992

Fax: (27) 3200-2992

E-mail: sallesfeiras@sallesfeiras.com.br

Home Page: www.sallesfeiras.com.br

Observação: A data do evento pode ser alterada.

Referências/Documentos consultados: Prefeitura Municipal de Vitória.

Nome do atrativo:

Exposição Estadual de Orquídeas.

Localização: Parque Pedra da Cebola - Rua Vicente de Oliveira, s/nº, Mata da Praia. Vitória - CEP 29066-140.

Telefone: (27) 3327-4298 / 4353.

Localidades mais próxima do atrativo: bairro Jardim da Penha.

Distância da localidade mais próxima: 2km.

Distância da sede do município: sede.

Acesso ao atrativo: rodoviário, totalmente pavimentado, em bom estado de conservação e sinalizado.

Descrição do acesso utilizado: existem três acessos: pela Av. Fernando Ferrari, pela Av. Carlos Gomes de Sá com Rua João Batista Celestino e Av. Des. Demerval Lyrio com Rua Vicente de Oliveira.

Transporte para o atrativo: rodoviário regular, em bom estado de conservação e não adaptado.

Legislação ou registro/patente da realização: não há.

Estad de conservação: bom.

Entrada do atrativo: portaria.

Visitação: 21 a 24 de outubro, sem visitas guiadas, ingresso gratuito e sem autorização prévia .

Acessibilidade do atrativo: temporária.

Tempo necessário para usufruir o atrativo: 2 (dois) dias.

Equipamentos e serviços no atrativo: instalações sanitárias, locais para hospedagem e alimentação não adaptados, telefone público e serviços de limpeza e de segurança.

Atividades ocorrentes no atrativo: educação e pesquisas ambientais e atividades lúdico-recreativas.

Integra roteiros turísticos comercializados? sim. Através das Rotas do " Sol e da Moqueca e do " Mar e das Montanhas", coordenada pela SEDETUR.

Origem dos visitantes: local, entorno regional e outros estados.

Descrição do atrativo: Educação e Cultura. Nacional e Anual
Divulga os trabalhos técnicos e científicos dos orquidófilos quanto a preservação das espécies de orquídeas do Espírito Santo, bem como amplia o quadro de associados.

Observações complementares:

Organização: Sociedade de orquidófilos do Espírito Santo/SEMMAM.

Contatos para informações: 33826584/33826583

Referências/Documentos consultados: Prefeitura Municipal de Vitória.

4.5.2 – Realizações Diversas

4.5.2.1 – Desportivas

Nome do atrativo:

IIV Regata Eldorado

Brasilis – Vitória/Trindade/Vitória

Localização: Iate Clube do Espírito Santo (largada e chegada).

Praça do Iate, 200. Praia do Canto – baía de Vitória/Ilha de Trindade/baía de Vitória

Localidades mais próxima do atrativo: baía de Vitória.

Distância da localidade mais próxima: Oceano Atlântico a 1100 km da Costa de Vitória.

Distância da sede do município: 1100 km da Costa.

Acesso ao atrativo: hidroviário marítimo, em bom estado e não sinalizado.

Descrição do acesso utilizado: baía de Vitória.

Transporte para o atrativo: hidroviário marítimo contratado, em bom estado e não adaptado.

Legislação ou registro/patente da realização: não há.

Estado de conservação: bom.

Entrada do atrativo: porta e ancoradouro.

Visitação: no mês de janeiro, data móvel, sem visitas guiadas, ingresso pago e com autorização previa.

Acessibilidade: temporário

Tempo necessário para usufruir o atrativo: algumas horas.

Equipamentos e serviços no atrativo: serviços de limpeza e de segurança, estacionamento, ancoradouro, instalações sanitárias e local para alimentação adaptados.

Atividades ocorrentes no atrativo: passeio náutico.

Integra roteiros turísticos comercializados? sim. Através das Rotas “do Sol e da Moqueca”, “do Mar e das Montanhas” e do “Verde e das

Águas”, coordenadas pela SEDETUR.

Origem dos visitantes: local, municipal, do entorno regional, de outros estados e outros países, sendo, a época de maior fluxo, o verão.

Descrição do atrativo: DESPORVO/INTERNACIONAL / ANUAL

Regata realizada em um trajeto de 1300 milhas, saindo de Vitória, contornando a Ilha de Trindade e voltando a Capital do Espírito Santo.

Observações complementares:

Organizador: Rádio Eldorado FM São Paulo e Iate Clube do Espírito Santo.

Tel: (27) 3225-0422.

Home page: www.radioeldorado.com.br

Referências/Documentos consultados: Prefeitura Municipal de Vitória.

Nome do atrativo:

Campeonato Sudeste de Iatismo.

Localização: Iate Clube do Espírito Santo (largada e chegada).

Praça do Iate, 200. Praia do Canto.

Localidades mais próxima do atrativo: bairro Praia do Canto.

Distância da localidade mais próxima: 1 km.

Distância da sede do município: sede.

Acesso ao atrativo: rodoviário, totalmente pavimentado, em bom estado de conservação e não sinalizado.

Descrição do acesso utilizado: primeira entrada a direita após a Praça dos Namorados.

Transporte para o atrativo: rodoviário regular, em bom estado de conservação e não adaptado.

Legislação ou registro/patente da realização: não há.

Estado de conservação: bom.

Entrada do atrativo: porta.

Visitação: no mês de janeiro, data móvel, sem visitas guiadas, ingresso gratuito e sem autorização previa.

Acessibilidade: temporário.

Tempo necessário para usufruir o atrativo: dois dias.

Equipamentos e serviços no atrativo: serviços de limpeza e de segurança, estacionamento, ancoradouro, instalações sanitárias e local para alimentação não adaptados.

Atividades ocorrentes no atrativo: iatismo.

Integra roteiros turísticos comercializados? sim. Através das Rotas "do Sol e da Moqueca", "do Mar e das Montanhas" e do "Verde e das Águas". Coordenada pela SEDETUR.

Origem dos visitantes: local, entorno regional e outros estados.

Descrição do atrativo: Desportivo / Regional / Anual.
Evento de Barcos a Vela com regata, participando a classe laser.

Observações complementares:

Organizador: Federação Capixaba de Iatismo.

Tel: (27) 3225-0422

E-mail: fecai@zaz.com.br, secretaria@ices.com.br

HOME PAGE: WWW.ICES.COM.BR

Referências/Documentos consultados: Prefeitura Municipal de Vitória.

Nome do atrativo:

Campeonato Mundial Hobie Cat 14.

Localização: Iate Clube do Espírito Santo (largada e chegada).

–
Praça do Iate, 200. Praia do Canto.

Localidades mais próxima do atrativo: bairro Praia do Canto.

Distância da localidade mais próxima: 1 km.

Distância da sede do município: sede.

Acesso ao atrativo: rodoviário, totalmente pavimentado, em bom estado de conservação e não sinalizado.

Descrição do acesso utilizado: primeira rua a direita depois da Praça dos Namorados.

Transporte para o atrativo: rodoviário regular, em bom estado de conservação e não adaptado.

Legislação ou registro/patente da realização: não há.

Estado de conservação: bom.

Entrada do atrativo: porta.

Visitação: julho, data móvel, sem visitas guiadas, ingresso gratuito e sem autorização prévia .

Acessibilidade do atrativo: temporária.

Tempo necessário para usufruir o atrativo: três dias.

Equipamentos e serviços no atrativo: estacionamento e ancoradouro, instalações sanitárias e local para alimentação não adaptados e serviços de limpeza e de segurança.

Atividades ocorrentes no atrativo: regata de Hobbie Cat 14.

Integra roteiros turísticos comercializados? sim. Através das Rotas “do Sol e da Moqueca”, “do Mar e das Montanhas” e do “Verde e das Águas”, coordenada pela SEDETUR.

Origem dos visitantes: local, entorno regional, outros estados e países.

Descrição do atrativo:

Desportivo / Internacional/ Anual.
Regata de barcos a vela, participando a classe hobie cat 14.

Observações complementares:

Organizador: Federação Capixaba de Iatismo.

Tel: (27) 3225-0422

E-mail: fecai@zaz.com.br, secretaria@ices.com.br

Home page: www.ices.com.br

Referências/Documentos consultados: Prefeitura Municipal de Vitória.

Nome do atrativo:

Taça Cidade de Vitória de Vela.

Localização: Praia de Camburi. Avenida Dante Michelini.

Localidades mais próxima do atrativo: bairro Jardim da Penha.

Distância da localidade mais próxima: 2km.

Distância da sede do município: sede.

Acesso ao atrativo: rodoviário, totalmente pavimentado, em bom estado de conservação e não sinalizado.

Descrição do acesso utilizado: às margens da Avenida Dante Michelini.

Transporte para o atrativo: rodoviário regular, em bom estado de conservação e não adaptado.

Legislação ou registro/patente da realização: não há.

Estado de conservação: bom.

Entrada do atrativo: não há entrada definida.

Visitação: início de setembro, sem visitas guiadas, ingresso gratuito e sem autorização prévia .

Acessibilidade do atrativo: temporária.

Tempo necessário para usufruir o atrativo: 1(um) dia.

Equipamentos e serviços no atrativo: instalações sanitárias e locais para hospedagem e alimentação não adaptados, telefone público e serviços de limpeza e de segurança.

Atividades ocorrentes no atrativo: regata de vela.

Integra roteiros turísticos comercializados? sim. Através das Rotas "do Sol e da Moqueca", "do Mar e das Montanhas" e do "Verde e das Águas". Coordenada pela SEDETUR.

Origem dos visitantes: local e entorno regional.

Descrição do atrativo: Desportivo / Regional / Anual.

Regata de Vela onde participam todas as classes: oceano, hobie-cat 14, hobie-cat 16, optimist, standard, laser 4.7, estreante, veterano, prancha a vela, snipe. **Completa sua 50 edição.**

Observações complementares:

Organizador: Iate Clube do E.S.

Tel: (27) 3225-0422.

Home page: www.ices.com.br

E-mail: secretaria@ices.com.br

Referências/Documentos consultados: Prefeitura Municipal de Vitória.

4.5.2.2 – Artísticas/Culturais

Nome do atrativo:
Vitória Cidade Sol.

Localização: Praia de Camburi.

Localidades mais próxima do atrativo: bairro Jardim da Penha.

Distância da localidade mais próxima: 1km.

Distância da sede do município: sede.

Acesso ao atrativo: rodoviário, totalmente pavimentado, em bom estado de conservação e sinalizado.

Transporte para o atrativo: rodoviário regular, em bom estado de conservação e não adaptado.

Legislação ou registro/patente da realização: não há.

Estado de conservação: bom.

Entrada do atrativo: portaria.

Visitação: no mês de janeiro ou de fevereiro, data móvel, sem visitas guiadas, ingresso gratuito e sem autorização previa.

Acessibilidade: temporário

Tempo necessário para usufruir o atrativo: algumas horas.

Equipamentos e serviços no atrativo: serviços de limpeza e de segurança, instalações sanitárias, locais para hospedagem e alimentação e equipamentos de lazer não adaptados.

Atividades ocorrentes no atrativo: shows, música e dança.

Integra roteiros turísticos comercializados? Sim, através da Rota do Sol e da Moqueca e a Rota do Mar e das Montanhas, coordenada pela SEDETUR.

Origem dos visitantes: local, entorno regional, outros estados e países.

Descrição do atrativo: na praia de Camburi é montado um palco diferenciado, retratando algum monumento histórico ou elementos da cultura capixaba. Nele acontece shows musicais com bandas do estado.

Observações complementares:

Organizador: Secretaria Municipal de Cultura

Tel: (27) 3382-6497

Home page: www.vitoria.es.gov.br

E-mail: semcserv@vitoria.es.gov.br

Referências/Documentos consultados: Prefeitura Municipal de Vitória.

Nome do atrativo:

Desfile das Escolas de Samba.

Localização: Sambódromo. Santo Antônio.

Localidades mais próxima do atrativo: bairro Ilha do Príncipe.

Distância da localidade mais próxima: 1km.

Distancia da sede do município: sede.

Acesso ao atrativo: rodoviário, totalmente pavimentado, em bom estado e não sinalizado.

Descrição do acesso utilizado: próximo à segunda Ponte.

Transporte para o atrativo: rodoviário regular, em bom estado e não adaptado.

Legislação ou registro/patente da realização: não há.

Estado de conservação: bom.

Entrada do atrativo: portaria.

Visitação: uma semana antes do Carnaval, sem visitas guiadas, ingresso pago e com autorização previa.

Acessibilidade: temporário

Tempo necessário para usufruir o atrativo: dois dias.

Equipamentos e serviços no atrativo: serviços de limpeza e de segurança, estacionamento, instalações sanitárias e local para alimentação não adaptados.

Atividades ocorrentes no atrativo: desfile das Escolas de Samba Capixaba.

Integra roteiros turísticos comercializados? sim. Através das Rotas “do Sol e da Moqueca”, “do Mar e das Montanhas” e do “Verde e das Águas”, coordenada pela SEDETUR.

Origem dos visitantes: local, entorno regional e outros estados.

Descrição do atrativo: Cultura Popular / Regional / Anual.
Abertura do Carnaval de Todos os Rítmicos.

Observações complementares:

Organizador: Secretaria Municipal de Cultura.

Tel: (27) 3382-6497

Home page: www.vitoria.es.gov.br

E-mail: semcserv@vitoria.es.gov.br

Referências/Documentos consultados:

Prefeitura Municipal de Vitória.

Nome do atrativo:

Carnaval de Todos os Ritmos.

Localização: Avenida Jerônimo Monteiro. Centro e Curva da Jurema. Enseada do Suá.

Distância da sede do município: sede.

Acesso ao atrativo: rodoviário, totalmente pavimentado, em bom estado e não sinalizado.

Transporte para o atrativo: rodoviário regular, em bom estado e não adaptado.

Legislação ou registro/patente da realização: não há.

Estado de conservação: bom.

Entrada do atrativo: não há entrada definida.

Visitação: no Carnaval, data móvel, sem visitas guiadas, ingresso gratuito e sem autorização previa.

Acessibilidade: temporário

Tempo necessário para usufruir o atrativo: algumas horas.

Equipamentos e serviços no atrativo: serviços de limpeza e de segurança, estacionamento, instalações sanitárias e local para alimentação não adaptados.

Atividades ocorrentes no atrativo: festas carnavalescas em ritmos e tendências diversificadas.

Integra roteiros turísticos comercializados? sim. Através das Rotas "do Sol e da Moqueca", "do Mar e das Montanhas" e do "Verde e das Águas", coordenada pela SEDETUR.

Origem dos visitantes: local, entorno regional e outros estados.

Descrição do atrativo:

Carnaval nas ruas de Vitória.
Cultura Popular / Estadual / Anual.

Observações complementares:

Organizador: Secretaria Municipal de Cultura.

Tel: (27) 3382-6497

Home page: www.vitoria.es.gov.br

E-mail: semcserv@vitoria.es.gov.br

Referências/Documentos consultados: Prefeitura Municipal de Vitória.

Nome do atrativo:

Vitória Music Festival.

Localização: Cruz do Papa (Monumento a Visita do Papa João Paulo II - Cruz Reverente) - Avenida Marechal Mascarenhas de Moraes, Enseada do Suá.

Localidade mais próxima: Praia do Suá.

Distância da localidade mais próxima: 2km.

Distancia da sede do município: sede.

Acesso ao atrativo: rodoviário, totalmente pavimentado, em bom estado de conservação e sinalizado.

Descrição do acesso utilizado: Avenida Nossa Senhora dos Navegantes, em frente à entrada para a terceira Ponte.

Transporte para o atrativo: rodoviário regular, em bom estado de conservação e não adaptado.

Legislação ou registro/patente da realização: não há.

Estado de conservação: bom.

Entrada do atrativo: portaria.

Visitação: data móvel, sem visitas guiadas, ingresso pago e sem autorização previa.

Acessibilidade: temporário.

Tempo necessário para usufruir o atrativo: algumas horas.

Equipamentos e serviços no atrativo: serviços de limpeza e de segurança, instalações sanitárias e locais para alimentação não adaptados.

Atividades ocorrentes no atrativo: shows musicais.

Integra roteiros turísticos comercializados? sim. Através das Rotas "do Sol e da Moqueca", "do Mar e das Montanhas" e do "Verde e das Águas", coordenada pela SEDETUR.

Origem dos visitantes: local e entorno regional.

Descrição do atrativo: Turismo e lazer. Anual e estadual.

O Vitória Music Festival tem como foco principal o público jovem. Consagradas bandas nacionais já subiram no palco Vitória, como o Skank, o Rappa, Paralamas do Sucesso e Capital Inicial além das melhores Bandas Capixabas. Paralelo ao Evento acontece o festival de Novos Talentos que recebe por edição mais de 400 músicas das quais 15 são selecionadas para concorrer aos prêmios em dinheiro.

Observações complementares:

Organizador: Ondaluz Eventos LTDA

Rua Aleixo Neto nº 322 / SI 801.Praia do Canto.

E-mail: contato@ondaluz.com.br

Home page: www.ondaluz.com.br

Tel: 27 3315-2222

Fax: 27 3315-2222

Referências/Documentos consultados:

Prefeitura Municipal de Vitória.

Nome do atrativo:

Festa da Cidade.

Localização: Praia de Camburi.

Localidades mais próxima do atrativo: Praia do Canto.

Distância da localidade mais próxima: 01km.

Distancia da sede do município: sede.

Acesso ao atrativo: rodoviário, totalmente pavimentado, em bom estado de conservação e não sinalizado.

Descrição do acesso utilizado: seguir pela orla sentido Centro de Vitória para a Praia de Camburi.

Transporte para o atrativo: rodoviário regular, em bom estado de conservação e não adaptado.

Legislação ou registro/patente da realização: não há.

Estado de conservação: bom.

Entrada do atrativo: não há.

Visitação: 8 de setembro, sem visitas guiadas, ingresso gratuito e sem autorização prévia .

Acessibilidade do atrativo: temporária.

Tempo necessário para usufruir o atrativo: algumas horas.

Equipamentos e serviços no atrativo: instalações sanitárias, locais para hospedagem e alimentação não adaptados e serviços de limpeza e de segurança.

Atividades ocorrentes no atrativo: shows, atividades esportivas, teatro e exposições.

Integra roteiros turísticos comercializados? sim. Através das Rotas “do Sol e da Moqueca”, “do Mar e das Montanhas” e do “Verde e das Águas”, coordenada pela SEDETUR.

Origem dos visitantes: local e entorno regional.

Descrição do atrativo: o evento comemora o aniversário da cidade de Vitória, que é uma das mais antigas do Brasil.

Observações complementares:

Organizador: Secretaria Municipal de Cultura

Tel: (27) 3382-6497.

Home page: www.vitoria.es.gov.br

E-mail: semcserv@vitoria.es.gov.br

Referências/Documentos consultados:

Prefeitura Municipal de Vitória.

Nome do atrativo:

Salão de Artes de Vitória – Casa Porto Das Artes Plásticas.

Localização: Praça Manuel Silvino Monjardim, 66. Centro

Localidades mais próxima do atrativo: bairro Forte São João.

Distância da localidade mais próxima: 1 km.

Distancia da sede do município: sede.

Acesso ao atrativo: rodoviário, totalmente pavimentado, em bom estado de conservação e não sinalizado.

Descrição do acesso utilizado: pela Av. Jerônimo Monteiro no sentido Vila Rubim, a Casa Porto fica do lado direito um pouco antes do SEBRAE-

–

ES

Transporte para o atrativo: rodoviário regular, em bom estado de conservação e não adaptado.

Legislação ou registro/patente da realização: não há.

Estado de conservação: bom.

Entrada do atrativo: porta.

Visitação: 05 de Setembro à 31 de outubro, sem visitas guiadas, ingresso gratuito e sem autorização prévia.

Acessibilidade do atrativo: temporária.

Tempo necessário para usufruir o atrativo: algumas horas.

Equipamentos e serviços no atrativo: limpeza, instalações sanitárias e segurança.

Atividades ocorrentes no atrativo: exposição de artes.

Integra roteiros turísticos comercializados? sim. Através das Rotas "do Sol e da Moqueca", "do Mar e das Montanhas" e do "Verde e das Águas", coordenada pela SEDETUR.

Origem dos visitantes: local, entorno regional e outros estados.

Descrição do atrativo: Exposição de várias obras de artes, principalmente capixabas. Um tema é escolhido e as obras passam por um júri, há premiações. O público que frequenta também vota na obra que mais agrada.

Observações complementares:

Organizador: SEMC – Casa Porto das Artes Plásticas e Secretaria Municipal de Cultura.

Tel: (27) 3382-6497

Home page: www.vitoria.es.gov.br

E-mail: semcserv@vitoria.es.gov.br

Referências/Documentos consultados:

Prefeitura Municipal de Vitória.

Nome do atrativo:
Festival Nacional de Monólogos.

Localização: Avenida Jerônimo Monteiro, 656, Centro (FAFI).

Localidade mais próxima: bairro Forte São João.

Distância da localidade mais próxima: 3km.

Distancia da sede do município: sede.

Acesso ao atrativo: rodoviário, totalmente pavimentado, em bom estado de conservação e sinalizado.

Descrição do acesso utilizado: no coração da cidade, fica na Avenida Jerônimo Monteiro, entre o Maciço Central e a Avenida Beira Mar , próximo à Praça Costa Pereira.

Transporte para o atrativo: rodoviário regular, em bom estado de conservação e não adaptado.

Legislação ou registro/patente da realização: não há.

Estado de conservação: bom.

Entrada do atrativo: porta.

Visitação: 15 à 19 de outubro, sem visitas guiadas, ingresso gratuito e sem autorização prévia.

Acessibilidade do atrativo: temporária.

Tempo necessário para usufruir o atrativo: mais de três dias.

Equipamentos e serviços: instalações sanitárias e local para alimentação não adaptados, telefone público e serviços de limpeza e de segurança.

Atividades ocorrentes no atrativo: mostras literárias

Integra roteiros turísticos comercializados? sim. Através das Rotas "do Sol e da Moqueca", "do Mar e das Montanhas" e do "Verde e das Águas", coordenada pela SEDETUR.

Origem dos visitantes: local, entorno regional e outros estados.

Descrição do atrativo: Educação-Cultura / Nacional / Anual.

Evento voltado para o teatro e para a técnica de monólogos. Paralelamente ao evento, acontecem oficinas e palestras voltadas para o público interessado e para profissionais da área.

Observações complementares:

Organizador: Secretaria Municipal de Cultura

Tel: **(27) 3382-6497**

Home page: www.vitoria.es.gov.br

E-mail: semcserv@vitoria.es.gov.br

Referências/Documentos consultados:

Prefeitura Municipal de Vitória.

Nome do atrativo:

Vitória Cine Vídeo.

Localização: Cine Metrópolis. Avenida Fernando Ferrari, Universidade Federal do Espírito Santo – UFES.

Localidades mais próxima do atrativo: bairro Jardim da Penha.

Distância da localidade mais próxima: 1km.

Distância da sede do município: sede.

Acesso ao atrativo: rodoviário, totalmente pavimentado, em bom estado de conservação e sinalizado.

Descrição do acesso utilizado: à margem direita da avenida, o Cine Metrópolis, fica próximo à entrada principal da UFES e ao Teatro.

Transporte para o atrativo: rodoviário regular, em bom estado de conservação e não adaptado.

Legislação ou registro/patente da realização: não há.

–
Estado de conservação: bom.

Entrada do atrativo: portaria.

Visitação: data móvel no mês de novembro, sem visitas guiadas, ingresso gratuito e sem autorização prévia .

Acessibilidade do atrativo: temporária.

Tempo necessário para usufruir o atrativo: 2 (dois) dias.

Equipamentos e serviços no atrativo: estacionamento, telefone público, instalações sanitárias e local para alimentação não adaptados e serviços de limpeza e de seguranças

Atividades ocorrentes no atrativo: mostra áudio-visual.

Integra roteiros turísticos comercializados? sim. Através das Rotas do " Sol e da Moqueca", do " Mar e das Montanhas" e do Verde e das Águas", coordenada pela SEDETUR.

Origem dos visitantes: local, entorno regional e outros estados e países.

Descrição do atrativo: Educação-Cultura e Turismo-Lazer. Nacional / Anual.

Apresentações de filmes, vídeos e documentários exibidos durante o Vitória Cine Vídeo. Parelamente ao Evento acontecem mine cursos, concurso de roteiro, oficina de animação, roteiro para cinema e tv, entre outros.

Observações complementares:

Organizador: **Galpão Produções**

Tel.: (27) 3327-9963

Home page: www.vitoriacinevideo.com.br

E-mail: galpaop@terra.com.br

Referências/Documentos consultados:

Prefeitura Municipal de Vitória.

Nome do atrativo:

Vital.

–
Localização: Praia de Camburi, Avenida Dante Micheline

Localidade mais próxima do atrativo: bairro Jardim da Penha.

Distância da localidade mais próxima: 1km.

Distancia da sede do município: sede.

Acesso ao atrativo: rodoviário, totalmente pavimentado, em bom estado de conservação e sinalizado.

Descrição do acesso utilizado: o acesso é pela Rodovia Dante Michelini, Norte da Ilha. Avenida completa com infra-estrutura perfeita para tráfego e turismo.

Transporte para o atrativo: rodoviário regular, em bom estado de conservação e não adaptado.

Legislação de proteção ao atrativo: não há.

Estado de conservação: bom.

Entrada do atrativo: portal.

Visitação: no mês de novembro, data móvel, sem visitas guiadas, ingresso pago, nos camarotes e cordões carnavalescos e gratuito, fora dos cordões e sem autorização prévia.

Acessibilidade do atrativo: temporária.

Tempo necessário para usufruir o atrativo: 3 (três) dias.

Equipamentos e serviços no atrativo: há instalações sanitárias, locais para alimentação, para hospedagem e equipamentos esportivos e de lazer parcialmente adaptados e serviços de limpeza, de saúde, de segurança e de salva-vidas, telefone público e estacionamento.

Atividades ocorrentes no atrativo: carnaval fora de época.

Integra roteiros turísticos comercializados? sim. Através das Rotas do " Sol e da Moqueca" e do " Mar e das Montanhas ". Coordenada pela SEDETUR.

Origem dos visitantes: local, entorno regional e outros estados.

Descrição do atrativo: Turismo e lazer. Anual / Nacional

O Vital é a maior micareta do Sudeste, em 2005 será realizada a 12ª edição. São três dias de muita folia e animação com o melhor do Axé Music e da Música Brasileira. O público é de mais de 500 mil foliões, com blocos, camarotes, arquibancadas e foliões de rua.

Observações complementares:

Organizador: ondaluz Eventos LTDA

Rua Aleixo Neto nº 322 / SI 801

E-mail: contato@ondaluz.com.br

Home page: www.ondaluz.com.br

Tel: (27) 3315-2222

Fax: (27) 3315-2222

Referências/Documentos consultados:

Prefeitura Municipal de Vitória.

Nome do atrativo:

Salão Capixaba do Mar – Casa Porto das Artes Plásticas

Localização: Casa Porto das Artes Plásticas

Acesso ao atrativo: rodoviário, totalmente pavimentado, em bom estado de conservação e sinalizado.

Transporte para o atrativo: rodoviário regular, em bom estado de conservação e não adaptado.

Legislação de proteção ao atrativo: não há.

Estado de conservação: bom.

Entrada do atrativo: porta.

Visitação: no mês de dezembro, data móvel, sem visitas guiadas, ingresso gratuito e sem autorização prévia.

Acessibilidade do atrativo: temporária.

Tempo necessário para usufruir o atrativo: algumas horas.

Equipamentos e serviços no atrativo: limpeza, instalações sanitárias e segurança.

Atividades ocorrentes no atrativo: visitas escolares, oficinas artesanais e exposição de obras.

Integra roteiros turísticos comercializados? sim. Através das Rotas do "Sol e da Moqueca", do " Mar e das Montanhas" e do "Verde e das Águas", coordenada pela SEDETUR.

Origem dos visitantes: local, regional entorno e de outros estados.

Observações complementares:

Organizador: SEMC/ Casa Porto das Artes Plásticas

Tel: (27) 33816929

Organizador : Secretaria Municipal de Cultura

Tel.: (27) 3382-6497

Home page: www.vitoria.es.gov.br

E-mail: semcserv@vitoria.es.gov.br

Referências/Documentos consultados:

Prefeitura Municipal de Vitória.

Nome do atrativo:

Concerto de Natal.

Localização: Praia de Camburi. Avenida Dante Micheline.

Localidade mais próxima do atrativo: bairro Jardim da Penha.

Distância da localidade mais próxima: 1km.

Distancia da sede do município: sede.

Acesso ao atrativo: rodoviário, totalmente pavimentado, em bom estado de conservação e sinalizado.

Descrição do acesso utilizado: o acesso é pela Rodovia Dante Michelini, Norte da Ilha. Avenida completa com infra-estrutura perfeita para tráfego e turismo.

Transporte para o atrativo: rodoviário regular, em bom estado de conservação e não adaptado.

Legislação de proteção ao atrativo: não há.

Estado de conservação: bom.

Entrada do atrativo: não há.

Visitação: no mês de dezembro, data móvel, sem visitas guiadas, ingresso gratuito e sem autorização prévia.

Acessibilidade do atrativo: temporária.

Tempo necessário para usufruir o atrativo: algumas horas.

Equipamentos e serviços no atrativo: há instalações sanitárias, locais para alimentação, para hospedagem e equipamentos esportivos e de lazer parcialmente adaptados, serviços de limpeza, de saúde, de segurança e de salva-vidas, telefone público e estacionamento.

Atividades ocorrentes no atrativo: apresentação da Orquestra Filarmônica.

Integra roteiros turísticos comercializados? sim. Através das Rotas do "Sol e da Moqueca",. do "Mar e das Montanhas" e do "Verde e das Águas", coordenadas pela SEDETUR.

Origem dos visitantes: local e do entorno regional.

Descrição do atrativo: Cultura Popular-Religioso. Regional / Anual.

Faz parte das comemorações de fim de ano. Show com a Orquestra Filarmônica de Vitória – convidados

Observações complementares:

Organização:

Tel.: (27) 3382-6497

Home page: www.vitoria.es.gov.br

E-mail: semcserv@vitoria.es.gov.br

Referências/Documentos consultados: Prefeitura Municipal de Vitória.

Nome do atrativo:

Reiveillon de Luzes.

Localização: Praia de Camburi, Avenida Dante Micheline.

Localidade mais próxima do atrativo: bairro Jardim da Penha.

Distância da localidade mais próxima: 1km.

Distancia da sede do município: sede.

Acesso ao atrativo: rodoviário, totalmente pavimentado, em bom estado de conservação e sinalizado.

Descrição do acesso utilizado: o acesso é pela Rodovia Dante Michelini, Norte da Ilha. Avenida completa, com infra-estrutura perfeita para tráfego e turismo.

Transporte para o atrativo: rodoviário regular, em bom estado de conservação e não adaptado.

Legislação de proteção ao atrativo: não há.

Estado de conservação: bom.

Entrada do atrativo: não há entrada definida.

Visitação: 31 de dezembro, sem visitas guiadas, ingresso gratuito e sem autorização prévia.

Acessibilidade do atrativo: temporária.

Tempo necessário para usufruir o atrativo: algumas horas.

Equipamentos e serviços no atrativo: há instalações sanitárias, locais para alimentação, para hospedagem e equipamentos esportivos e de lazer parcialmente adaptados, serviços de limpeza, de saúde, de segurança e de salva-vidas, telefone público e estacionamento.

Atividades ocorrentes no atrativo: queima de fogos, shows e manifestações religiosas.

Integra roteiros turísticos comercializados? sim. Através das Rotas do "Sol e da Moqueca" e do "Mar e das Montanhas", coordenadas pela SEDETUR.

Origem dos visitantes: local, entorno regional e outros estados.

Descrição do atrativo: Turismo-Lazer e Cultura-Popular. /Regional / Anual.
Faz Parte das Comemorações de fim de ano, Shows musicais e pirotécnico

Observações complementares:

Organizador: Secretaria Municipal de Cultura

Tel: (27) 3382-6497

Home page: www.vitoria.es.gov.br

E-mail: semcserv@vitoria.es.gov.br

Referências/Documentos consultados: Prefeitura Municipal de Vitória.

4.5.3 – Outros

Nome do atrativo:

Romaria dos Homens, Mulheres – Festa da Penha.

Localização: Saída da Catedral Metropolitana de Vitória e caminhada até o Convento da Penha em Vila Velha.

Localidades mais próxima do atrativo: Cidade Alta em Vitória e Prainha em Vila Velha

Acesso ao atrativo: rodoviário, totalmente pavimentado, em bom estado de conservação e sinalizado.

Descrição do acesso utilizado: sai da Cidade Alta em Vitória e através da Avenida Carlos Lindemberg, chega-se ao município de Vila Velha, seguir até o Centro, à partir de então seguir para a Prainha, onde está o Morro do Convento da Penha.

Transporte para o atrativo: rodoviário regular, em bom estado de conservação e não adaptado.

Legislação ou registro/patente da realização: não há.

Estado de conservação: bom.

Entrada do atrativo: não há entrada definida.

Visitação: em abril, Festa da Penha, data móvel, sem visitas guiadas, ingresso gratuito e sem autorização previa.

Acessibilidade: temporário

Tempo necessário para usufruir o atrativo: algumas horas.

Equipamentos e serviços no atrativo: serviços de limpeza e de segurança, instalações sanitárias e locais para alimentação não adaptados.

Atividades ocorrentes no atrativo: caminhada religiosa com procissão de homens e mulheres e orações em todo o percurso.

Integra roteiros turísticos comercializados? sim. Através das Rotas "do Sol e da Moqueca", "do Mar e das Montanhas" e do "Verde e das Águas", coordenada pela SEDETUR.

Origem dos visitantes: local, entorno regional e outros municípios e estados.

Descrição do atrativo: festa tradicional que presta homenagem à padroeira do Estado. Este evento ocorre com missas a cada hora na sede do Convento da Penha e com barraquinhas e shows no entorno do Convento. Religioso / Regional / Anual.

Observações complementares:

Organizador : Catedral Metropolitana de Vitória e Convento da Penha.

Tel: (27) 3223-0590 – 3329-0420

Referências/Documentos consultados: Prefeitura Municipal de Vitória.

Nome do atrativo:

Auto da Paixão e Morte de Cristo.

Localização: em frente ao Santuário de Santo Antônio. Av. Serafin Derensi , s/nº. Santo Antônio.

Telefone. 27 3223-2160.

Localidade mais próxima: Caratoira.

Distância da localidade mais próxima: 1km.

Distancia da sede do município: sede.

Acesso ao atrativo: rodoviário, totalmente pavimentado, em bom estado de conservação e sinalizado.

Descrição do acesso utilizado: da Ilha do Príncipe, entrada sul da cidade, chega-se ao bairro Santo Antônio. Pela Rodovia Serafim Derenzi continuar até a Volta do Rabaioli. O santuário está logo depois da Volta do Rabaioli, ao lado da baía.

Transporte para o atrativo: rodoviário regular, em bom estado de conservação e não adaptado.

Legislação ou registro/patente da realização: não há.

Estado de conservação: bom.

Entrada do atrativo: não há entrada definida.

Visitação: na Sexta Feira Santa, data móvel, sem visitas guiadas, ingresso gratuito e sem autorização previa.

Acessibilidade: temporário.

Tempo necessário para usufruir o atrativo: algumas horas.

Equipamentos e serviços no atrativo: serviços de limpeza e de segurança, instalações sanitárias e locais para alimentação não adaptados.

Atividades ocorrentes no atrativo: encenação da vida e da morte de Cristo.

Integra roteiros turísticos comercializados? sim. Através das Rotas "do Sol e da Moqueca", "do Mar e das Montanhas" e do "Verde e das Águas", coordenada pela SEDETUR.

Origem dos visitantes: local, entorno regional e outros municípios.

Descrição do atrativo: Religioso / Estadual / Anual.

Encenação da vida, morte e ressurreição de Cristo. Organizado pela PMV e Comunidade da Grande Santo Antônio. O Auto é realizado com a participação de 287 atores da Comunidade.

Observações complementares:

Organizador: Secretaria Municipal de Cultura.

Tel: (27) 3382-6497

Home page: www.vitoria.es.gov.br

E-mail: semcserv@vitoria.es.gov.br

Referências/Documentos consultados:

Prefeitura Municipal de Vitória.

Nome do atrativo:

Caminhada Passos de Anchieta.

Localização: Saída – Catedral Metropolitana de Vitória, Cidade Alta. Área urbana .

Localidades mais próxima do atrativo: Parque Moscoso.

Distância da localidade mais próxima: 1km.

Distancia da sede do município: sede.

Acesso ao atrativo: **Acesso ao atrativo:** rodoviário, totalmente pavimentado, em bom estado de conservação e sinalizado.

Descrição do acesso utilizado: saindo da Catedral Metropolitana de Vitória em direção a cidade de Anchieta.

Transporte para o atrativo: a pé, em bom estado e não adaptado.

Legislação ou registro/patente da realização: não há.

Estado de conservação: bom.

Entrada do atrativo: porta – Catedral Metropolitana de Vitória .

Visitação: por ocasião do feriado de *Corpus Cristhi*, com visitas guiadas, ingresso pago e com autorização prévia.

Acessibilidade do atrativo: temporária.

Tempo necessário para usufruir o atrativo: 3 (três) dias.

Equipamentos e serviços no atrativo: serviços de pronto- socorrismo e emergências e de limpeza, instalações sanitárias, locais para hospedagem e alimentação e telefone público por todo o percurso da "caminhada".

Atividades ocorrentes no atrativo: caminhada interpretativa e contemplativa.

Integra roteiros turísticos comercializados? sim. Através das Rotas "do Sol e da Moqueca", "do Mar e das Montanhas" e do "Verde e das Águas", coordenada pela SEDETUR.

Origem dos visitantes: local, regional e outros estados.

Descrição do atrativo: Desportivo, Turismo/Lazer. Anual, Nacional e Internacional.

A caminhada tenta reconstituir os caminhos que o Beato José de Anchieta fazia quando vivo.

Os Passos de Anchieta é um evento que acontece anualmente sempre no feriado de Corpus Cristh, normalmente no mês de junho, e reúne cerca de 3.500 pessoas num roteiro passando por Vitória, Vila Velha, Guarapari e Anchieta em aproximadamente 100 km.

Observações complementares:

Organizador: ABAPA - Assoc. Bras. dos Amigos dos Passos de Anchieta que se localiza na Rua Padre Antônio Ribeiro Pinto, Ed; Guizzard Center, Nº195, sala 1004. CEP: 29.192-052.

Tel: (27) 3315-5473 Fax: (27) 3315-5472

E-mail: abapa@abapa.org.br

Home page: www.abapa.org.com.br Contato para informações:

Tel: (27)3315-5473 / 3227-2661 Cel: 9928-4684(Lilico)

Referências/Documentos consultados:

Prefeitura Municipal de Vitória.

Nome do atrativo:

**Festa e Procissão Marítima
de São Pedro.**

Localização: Praça Cruz do Papa - Enseada do Suá

Localidades mais próxima do atrativo: Praia do Suá.

Distância da localidade mais próxima: 2km.

Distância da sede do município: sede.

Acesso ao atrativo: rodoviário, totalmente pavimentado, em bom estado de conservação e não sinalizado.

Descrição do acesso utilizado: na Avenida Desembargador Mascarenhas de Moraes, à direita, na entrada para a Terceira Ponte.

Transporte para o atrativo: rodoviário regular, em bom estado de conservação e não adaptado.

Legislação ou registro/patente da realização: não há.

Estado de conservação: bom.

Entrada do atrativo: portal.

Visitação: último final de semana de junho, sem visitas guiadas, ingresso gratuito e sem autorização prévia .

Acessibilidade do atrativo: temporária.

Tempo necessário para usufruir o atrativo: mais de três dias.

Equipamentos e serviços no atrativo: limpeza, instalações sanitárias, locais para hospedagem e alimentação e telefone público.

Atividades ocorrentes no atrativo: procissão marítima e eventos religiosos com missas e louvores e manifestações populares com queima de fogos. Festa com shows, barraquinhas e parque de diversão.

Integra roteiros turísticos comercializados? sim. Através das Rotas "do Sol e da Moqueca", "do Mar e das Montanhas" e do "Verde e das Águas", coordenada pela SEDETUR.

Origem dos visitantes: local e entorno regional.

Descrição do atrativo: Cultura Popular / Nacional / Anual.

Faz parte das comemorações de São Pedro. Os pescadores realizam a procissão para receberem a benção do anzol. A procissão é aberta ao público.

Observações complementares:

Organizador: Secretaria Municipal de Cultura

Tel: (27) 3382-6497

Home page: www.vitoria.es.gov.br

E-mail: semcserv@vitoria.es.gov.br

Referências/Documentos consultados:

Prefeitura Municipal de Vitória.

Nome do atrativo:

Procissão de São Benedito.

Localização: Saída - Igreja Católica de São Cristóvão para a Igreja Católica de São Benedito, no bairro Santa Marta

Localidades mais próxima do atrativo: Maruípe.

Distância da localidade mais próxima: 2km.

Distância da sede do município: sede.

Acesso ao atrativo: rodoviário, totalmente pavimentado, em bom estado de conservação e sinalizado.

Descrição do acesso utilizado: seguir em direção ao bairro Maruípe.

Transporte para o atrativo: rodoviário regular, em bom estado de conservação e não adaptado.

Legislação de proteção ao atrativo: não há.

Estado de conservação: bom.

Entrada do atrativo: porta.

Visitação: 24 de dezembro, sem visitas guiadas, ingresso gratuito e sem autorização prévia.

Acessibilidade do atrativo: temporária.

Tempo necessário para usufruir o atrativo: algumas horas.

Equipamentos e serviços no atrativo: instalações sanitárias não-adaptadas e no percurso da procissão há locais para alimentação não adaptados.

Atividades ocorrentes no atrativo: manifestação da cultura popular.

Integra roteiros turísticos comercializados? sim. Através das Rotas do " Sol e da Moqueca" e do "Mar e das Montanhas", coordenada pela SEDETUR.

Origem dos visitantes: local e entorno regional.

Descrição do atrativo: Sempre às 17 horas do dia 27 de dezembro, a procissão desce a Escadaria do Rosário com o Guião e o estandarte de S. Benedito à frente, seguido da Diretoria da Irmandade empunhando suas varetas de prata. Os irmãos seguem em duas alas, usando os distintivos da irmandade: as mulheres, hoje sobre roupa branca, trazem a fita roxa com a medalha de S. Benedito e Nossa Senhora do Rosário ao peito; os homens usam roupa roxa sobre veste bege.

Todos carregavam tochas acesas, atualmente substituídas por velas. Segue então o santo, carregado pelos devotos do povo - que se alternam na função devido ao peso do andor, sempre enfeitado com rosas vermelhas. Fechando o cortejo, a Banda da Polícia Militar substitui a antiga Banda Rosariense. Em seu percurso, a procissão vai pela rua do Rosário, pega a Graciano Neves, vai até a Fonte Grande onde é festejada com o foguetório, e segue para a Catedral, onde é celebrada a missa em louvor a São Benedito. De volta ao Rosário, acontece a recepção do santo, onde os fiéis disputam as flores do seu andor.

Observações complementares:

Organizador: Reginaldo Barbosa Salles

Tel: (27) 3225-6806

Referências/Documentos consultados:

Prefeitura Municipal de Vitória.

Nome do atrativo:

Puxada do Mastro de São Benedito.

Localização: Santa Marta - Rodovia Serafim Derenze, 11082

Localidades mais próxima do atrativo: Maruípe.

Distância da localidade mais próxima: 2km.

Distância da sede do município: sede.

Acesso ao atrativo: rodoviário, totalmente pavimentado, em bom estado de conservação e sinalizado.

Descrição do acesso utilizado: seguir em direção ao bairro Maruípe.

Transporte para o atrativo: rodoviário regular, em bom estado de conservação e não adaptado.

Legislação de proteção ao atrativo: não há.

Estado de conservação: bom.

Entrada do atrativo: não há definida.

Visitação: 25 de dezembro, sem visitas guiadas, ingresso gratuito e sem autorização prévia.

Acessibilidade do atrativo: temporária.

Tempo necessário para usufruir o atrativo: algumas horas.

Equipamentos e serviços no atrativo: há instalações sanitárias não-adaptadas e no percurso da procissão há locais para alimentação não adaptados.

Atividades ocorrentes no atrativo: manifestação da cultura popular.

Integra roteiros turísticos comercializados? sim. Através das Rotas do "Sol e da Moqueca" e do "Mar e das Montanhas", coordenada pela SEDETUR.

Origem dos visitantes: local e entorno regional.

Descrição do atrativo: dia 25 de dezembro, geralmente a partir das 15h30, é realizada a Puxada do Mastro de São Benedito, com saída da rodovia Serafim Derenzi, nº 11.044, em Santa Marta. Posteriormente, os participantes seguem pela avenida Nossa Senhora da Penha, rua Constante Sodré, em Santa Lúcia, avenida Leitão da Silva, rua das Palmeiras, saindo em frente ao 1º Batalhão da Polícia Militar, na avenida Maruípe.

Depois, seguem em direção ao bairro São Cristóvão pelas ruas Adolfo Casoli e Manoel Marques até o Alto de Santa Marta, passando pela rua do Congo Amores da Lua e praça Dalmácia Rosa, na Capela de São Benedito, onde será fincado o mastro, por volta das 20 horas.

Antigamente, as festas começavam no domingo antes do dia 25 de novembro, dia de Santa Catarina, com a coleta do mastro que ia a leilão para custear as festas de São Benedito. No dia da santa acontecia a famosa regata dos pescadores em suas canoas a remo, azuis e verdes, numa disputa entre os peroás da irmandade do Rosário e os caramurus do Convento de São Francisco. Depois tinha a fincada do mastro no adro do Rosário, com a bandeira de São Benedito no alto. As festas em dezembro duravam três dias com apresentações da Filarmônica Rosariense, bandas

de congo, as missas e, finalmente, o ponto alto, a procissão.

Observações complementares:

Organizador: Reginaldo Barbosa Salles

Tel.: (27) 3225-6806

Referências/Documentos consultados:

Prefeitura Municipal de Vitória.

Nome do atrativo:

Festa de São Benedito.

Localização: Igreja do Rosário (Centro) e Morro da Fonte Grande.

Localidades mais próxima do atrativo: Rua Sete de Setembro.

Distância da localidade mais próxima: 02km.

Distância da sede do município: 03km.

Acesso ao atrativo: rodoviário, totalmente pavimentado, em bom estado de conservação e sinalizado.

Descrição do acesso utilizado: seguir em direção ao Viaduto Caramuru para a Igreja do Rosário ou seguir em direção a Rua Sete de Setembro.

Transporte para o atrativo: rodoviário regular, em bom estado de conservação e não adaptado.

Legislação de proteção ao atrativo: não há.

Estado de conservação: bom.

Entrada do atrativo: não há definida.

Visitação: 27 de dezembro às 17:00h, sem visitas guiadas, ingresso gratuito e sem autorização prévia.

Acessibilidade do atrativo: temporária.

Tempo necessário para usufruir o atrativo: algumas horas.

Equipamentos e serviços no atrativo: há instalações sanitárias não adaptadas.

Atividades ocorrentes no atrativo: manifestação da cultura popular

Integra roteiros turísticos comercializados? sim. Através das Rotas do "Sol e da Moqueca" e do "Mar e das Montanhas", coordenada pela SEDETUR.

Origem dos visitantes: local e entorno regional.

Descrição do atrativo: *Cultura Popular / Regional / Anual.*

Festa de São Benedito, tradicional evento no centro da cidade, que inicia-se com festejos às 05:00h da manhã, no Morro da Fonte Grande, encerrando-se após a passagem da procissão.

Observações complementares:

Contato para informações: com Lilian M^a C.F e Mello (AR1).

Tel.: (27) 3132-5133 / 3233-7704 / 32227756

Fax: (27) 3132-5137

Referências/Documentos consultados:

Prefeitura Municipal de Vitória.

-

INVENTÁRIO DA OFERTA TURÍSTICA
DO MUNICÍPIO DE
VITÓRIA

VOLUME II

**5 - EQUIPAMENTOS E SERVIÇOS
TRÍSTICOS**

5.1 – HOSPEDAGEM

**5.1.1 – Meios de Hospedagem
Oficialmente Cadastrados**

5.1.1.1- Hotel

Nome:
Hotel Aeroporto.

Natureza da entidade: privada.

Edificação: contemporânea, não tombada.

Localização: Avenida Adalberto Simão Nader, 411.Mata da Praia.

Telefone: (27) 3325-7888 e 3325-7884.

Gerências: geral.

Número de funcionários: 20
funcionários permanentes.

Período de funcionamento: permanente.

Unidades habitacionais (UH's): há113 apartamentos com

226 leitos, com banheiro privativo.

Facilidades nas unidades habitacionais:
tv, telefone, frigobar, ar-condicionado,

rádio relógio.

Tipo de diária: inclui café da manhã.
Área social: elevadores, central telefônica, estacionamento, lavanderia e garagem.

Recreação e lazer: restaurante, tv no saguão e piscina.

Formas de pagamento: cartão de crédito, cheque, dinheiro.

Descrição e observações complementares: Inventário 2002/2003 e Guia Sol junho 2004.

Referências/Documentos consultados:
in loco.

Nome:
Alice Vitória Hotel.

Natureza da entidade: privada.

Edificação: moderna, não tombada.

Localização: Praça Getúlio Vargas, 05. Centro.

Telefone: (27) 3322-1144.

Gerências: geral.

Número de funcionários: 100

funcionários permanentes.

Período de funcionamento: permanente.
Unidades habitacionais (UH's): 188 suítes, 376 leitos.

Facilidades nas unidades habitacionais:
há tv, telefone, frigobar, ar-condicionado e música ambiente.

Tipo de diária: inclui café da manhã.
Área social: sala de leitura, salão de beleza, elevadores, central telefônica, lavanderia e garagem.

Recreação e lazer: piscina, sauna a vapor, restaurante, bar *cooffe shop*, e lanchonete.

Instalações para eventos: centro de convenções com capacidade para 2000 pessoas sentadas com sala de apoio, fax, copiadora, microcomputador, retroprojeto e projetor de slides.

Formas de pagamento: cartão de crédito, cheque, dinheiro.

Referências/Documentos consultados:
1 *in loco.*
2 Guia Sol Junho 2004.

Nome:

Alvetur Praia.

Natureza da entidade: privada.

Edificação: contemporânea, não tombada.

Localização: Avenida Dante Michelini, 877. Jardim Camburi.

Telefone: (27) 3225-3911 e 3225-3510.

Fax: 27 3225-3710.

E-mail: alvetur@veloxmail.com.br

Gerências: geral.

Número de funcionários: 12 funcionários permanentes.

Período de funcionamento: permanente.

Unidades habitacionais (UH's): 76 apartamentos, 152 leitos, com banheiro privativo.

Facilidades nas unidades habitacionais: tv, telefone, frigobar, ar-condicionado e rádio relógio.

Tipo de diária: inclui café da manhã.

Área social: elevadores, central telefônica, lavanderia e garagem.

Recreação e lazer: restaurantes, tv no

saguão, piscina e sauna à vapor.

Formas de pagamento: cartão de crédito, cheque e dinheiro.

Referências/Documentos consultados:

1 *in loco*.

2 Inventário 2002/2003

3 Guia Sol Junho 2004.

Nome:

Hotel Arun.

Natureza da entidade: privada.

Edificação: contemporânea, não tombada.

Localização: Avenida Dante Michelini, 1497. Praia de Camburi.

Telefone: (27) 3325-9852, 3227-9292 e 3334-0777.

Fax: (27) 3225-7451.

Gerências: geral.

Número de funcionários: 12 funcionários permanentes.

Período de funcionamento: permanente.

Unidades habitacionais (UH's): há 12 suítes com 24 leitos e

113 apartamentos com um total de 226 leitos, todos com banheiro privativo.

Facilidades nas unidades habitacionais: há tv, telefone, frigobar, ar-condicionado, música ambiente e cofre.

Tipo de diária: inclui café da manhã.

Área social: elevadores, central telefônica, boate/discoteca, estacionamento, lavanderia e garagem

Recreação e lazer: restaurante, bar e lanchonete, música ambiente, piano, agência de viagens, piscina, ping-pong e salão de beleza

Instalações para eventos: centro de convenções para 100 pessoas sentadas, 2 auditórios com capacidade para 100 e 60 pessoas sentadas e 2 salas com capacidade para 20 pessoas sentadas.

Formas de pagamento: Cartão de crédito, cheque ou dinheiro.

Referências/Documentos consultados:

1 *in loco*.

2 Inventário 2002/2003

3 Guia Sol Junho 2004.

Nome:

Hotel Avenida.

Natureza da entidade: privada.

Edificação: contemporânea, não tombada.

Localização: Avenida Presidente Florentino Avidos, 343. Centro.

Telefone: (27) 3223-4317.

Gerências: geral.

Número de funcionários: 06 funcionários permanentes.

Período de funcionamento: permanente.

Unidades habitacionais (UH's): há 23 apartamentos com 46 leitos, sendo 20 com banheiro privativo e 03 sem banheiro privativo.

Facilidades nas unidades habitacionais: há frigobar, ar-condicionado e ventilador/circulador.

Tipo de diária: inclui café da manhã.

Área social: lavanderia.

Recreação e lazer: tv no saguão.

Formas de pagamento: cheque ou dinheiro.

Referências/Documentos consultados:

1 *in loco*.

2 Inventário 2002/2003

Nome:

Camburi Praia Hotel.

Natureza da entidade: privada.

Edificação: contemporânea, não tombada.

Localização: Avenida Dante Micheline 1007. Praia de Camburi.

Telefone: (27) 3325-0455 e 3325-0553.

Gerências: geral.

Número de funcionários: 10 funcionários permanentes.

Período de funcionamento: permanente.

Unidades habitacionais (UH's): há 05 suítes com 14 leitos, 80 apartamentos com 189 leitos, todos com banheiro privativo.

Facilidades nas unidades habitacionais: há tv, telefone, frigobar e ar.

Tipo de diária: inclui café da manhã.

Área social: elevadores, central telefônica, lavanderia, garagem e calefação.

Recreação e lazer: piscina, restaurante, bar, lanchonete piscina e sauna a vapor.

Instalações para eventos: auditório com capacidade para 60

pessoas sentadas.

Formas de pagamento: cartão de crédito, cheque ou dinheiro.

Referências/Documentos consultados:

1 *in loco*.

2 Inventário 2002/2003

3 Guia Sol Junho 2004.

Nome:

Hotel Canaã.

Natureza da entidade: privada.

Edificação: contemporânea, não tombada.

Localização: Avenida Marcos Azevedo, 195. Centro.

Telefone: (27) 3223-3091

Gerências: geral.

Número de funcionários: 4 funcionários permanentes.

Período de funcionamento: permanente.

Unidades habitacionais (UH's): há 21 apartamentos com 35 leitos, sem banheiro privativo.

Facilidades nas unidades habitacionais:

há ventilador/circulador.

ventilador/circulador.

Tipo de diária: não inclui café da manhã.

Área social: lavanderia.

Recreação e lazer: sala de tv/vídeo.

Formas de pagamento: cheque ou dinheiro.

Referências/Documentos consultados:

1 *in loco*.

2 Inventário 2002/2003

Nome:

Cannes Palace Hotel.

Natureza da entidade: privada.

Edificação: contemporânea, não tombada.

Localização: Avenida Jerônimo Monteiro, 111. Centro.

Telefone: (27) 3222-1525 e 3222-8061.

Gerências: geral.

Número de funcionários: 12 funcionários permanentes.

Período de funcionamento: permanente.

Unidades habitacionais (UH's): há 2 suítes com 4 leitos, 80 apartamentos com 172 leitos, com banheiro privativo.

Facilidades nas unidades habitacionais: tv, telefone, frigobar, ar-condicionado, música ambiente.

Tipo de diária: inclui café da manhã.

Área social: elevadores, central telefônica, estacionamento e lavanderia.

Recreação e lazer: restaurante, bar e lanchonete.

Formas de pagamento: cartão de crédito, cheque ou dinheiro.

Referências/Documentos consultados:

1 *in loco*.

2 Inventário 2002/2003

Nome:

Hotel Canto do Sol.

Natureza da entidade: privada.

Edificação: contemporânea, não tombada.

Localização: Avenida Dante Michelini, 3957. Camburi.

Telefone: (27) 3337-2244 e 2711.

Gerências: geral.

Número de funcionários: 18 funcionários permanentes.

Período de funcionamento: permanente.

Unidades habitacionais (UH's): há 05 suítes com 10 leitos, 169 apartamentos com 338 leitos, com banheiro privativo, com 32 camas extras.

Facilidades nas unidades habitacionais: há tv, telefone, frigobar, ar-condicionado, música ambiente e cofre.

Tipo de diária: inclui café da manhã.

Área social: elevadores, central telefônica, estacionamento, lavanderia, agência de câmbio, caixa eletrônico e calefação.

Recreação e lazer: restaurante, bar e lanchonete, música ambiente, piano, lojas, salão de beleza, galeria de artes, piscina, sauna seca e a vapor, quadra de esportes e ping pong.

Instalações para eventos: centro de convenções com capacidade para 200 pessoas sentadas com salas de apoio, fax, copiadora, microcomputador, retro-projetor e projetor de slides.

Formas de pagamento: cartão de crédito, cheque ou dinheiro.

Referências/Documentos consultados:

1 *in loco*.

2 Inventário 2002/2003
3 Guia Sol Junho 2004.

Nome:
Hotel Cidade Alta.

Natureza da entidade: privada.

Edificação: contemporânea, não tombada.

Localização: Rua Pedro Palácios, 213. Centro.

Telefone: (27) 3223-2928.

Gerências: geral.

Número de funcionários: 07 funcionários permanentes.

Período de funcionamento: permanente.

Unidades habitacionais (UH's): há 27 apartamentos com 54 leitos, sendo 4 apartamentos com banheiro privativo.

Facilidades nas unidades habitacionais: tv, ar-condicionado e ventilador/circulador.

Tipo de diária: inclui café da manhã.

Área social: tv no saguão.

Recreação e lazer: piscina e restaurante.

Formas de pagamento: cheque ou

dinheiro.

Referências/Documentos consultados:
1 *in loco*.
2 Inventário 2002/2003

Nome:
Hotel Ibis Vitória.

Natureza da entidade: privada.

Edificação: contemporânea, não tombada.

Localização: Rua João da Cruz, 385. Praia do Canto.

Telefone: (27) 3345-8600.

Fax: 27 3345-8998.

E-mail: ibisvitoria@accorhotells.com.br

Gerências: geral, comercial, de alimentos e bebidas e administrativa/financeira.

Número de funcionários: 28 funcionários permanentes.

Período de funcionamento: permanente.

Unidades habitacionais (UH's): há 140 suítes com 280 leitos.

Facilidades nas unidades habitacionais: tv, telefone, frigobar, ar-condicionado,

cofre, música ambiente, tv a cabo, internet e material informativo da cidade.

Tipo de diária: inclui café da manhã.

Área social: elevadores, lavanderia, estacionamento, fax e computador com internet.

Recreação e lazer: restaurante, bar e lanchonete e música ambiente.

Formas de pagamento: cartão de crédito, cheque ou dinheiro.

Referências/Documentos consultados:
1 *in loco*.
2 Inventário 2002/2003

Nome:
Hotel Paradise.

Natureza da entidade: privada.

Edificação: contemporânea, não tombada.

Localização: Avenida Adalberto Simão Nader, 133. Mata da Praia.

Telefone: (27) 3227-9422.

Fax: 27 3324-0930.

E-mail: matadapraia@veloxmail.com.br

Gerências: geral.

Número de funcionários: 12 funcionários permanentes.

Período de funcionamento: permanente.

Unidades habitacionais (UH's): há 75 apartamentos com um total de 150 leitos, com banheiro privativo.

Facilidades nas unidades habitacionais: tv, telefone, frigobar e ar-condicionado.

Tipo de diária: inclui café da manhã.

Área social: estacionamento e lavanderia.

Recreação e lazer: restaurante e piscina.

Formas de pagamento: cartão de crédito, cheque ou dinheiro.

Referências/Documentos consultados:

1 *in loco*.

2 Guia Sol Junho 2004.

Nome:

Hotel Minuano.

Natureza da entidade: privada.

Edificação: contemporânea, não tombada.

Localização: Avenida Dante Michelini, 337. Camburi.

Telefone: (27) 3227-1877 e 3315-6629,

3315-6627, 3315-9163.

Gerências: geral.

Número de funcionários: 06 funcionários permanentes.

Período de funcionamento: permanente.

Unidades habitacionais (UH's): há 27 apartamentos com 60 leitos e banheiro privativo.

Facilidades nas unidades habitacionais: tv, telefone, frigobar, ar-condicionado e música ambiente.

Tipo de diária: inclui café da manhã.

Área social: elevadores, serviço de copa, serviços médicos, central telefônica, garagem, estacionamento e lavanderia.

Recreação e lazer: restaurante, sala de tv/vídeo e música ambiente.

Formas de pagamento: cartão de crédito, cheque ou dinheiro.

Referências/Documentos consultados:

1 *in loco*.

2 Inventário 2002/2003

3 Guia Sol Junho 2004.

Nome:

Novotel Vitória.

Natureza da entidade: privada.

Edificação: contemporânea, não tombada.

Localização: Avenida Saturnino de Brito, 1327. Praia do Canto.

Telefone: (27) 3334-5300.

Fax: (27) 3334-5333.

E-mail: novotelvitoria@accor.com.br

Gerências: geral, de alimentos e bebidas, eventos, comercial e administrativa/financeira.

Número de funcionários: 80 funcionários permanentes.

Período de funcionamento: permanente.

Unidades habitacionais (UH's): há 162 suítes com 320 leitos e banheiro privativo.

Facilidades nas unidades habitacionais: tv, telefone, frigobar, ar-condicionado, cofre, música ambiente, tv a cabo, internet, fax e computador.

Tipo de diária: inclui café da manhã.

Área social: elevadores, central telefônica, lavanderia e estacionamento.

Recreação e lazer: restaurante, bar e lanchonete, piscina, sauna a vapor e música ambiente.

Instalações para eventos: 11 salas para eventos com capacidade entre 10 a 40 pessoas.

Formas de pagamento: cartão de crédito (todos), cheque ou dinheiro.

Referências/Documentos consultados:

- 1 *in loco*.
- 2 Guia Sol Junho 2004.

Nome:
Paris Hotel.

Natureza da entidade: privada.

Edificação: contemporânea, não tombada.

Localização: Rua General Osório, 146. Centro.

Telefone: (27) 3222-3080.

Gerências: geral.

Número de funcionários: 06 funcionários permanentes.

Período de funcionamento: permanente.

Unidades habitacionais (UH's): há 27 apartamentos com 55 leitos, sendo 22 com

banheiro privativo e com 10 camas extras.

Facilidades nas unidades habitacionais: ventilador/circulador.

Tipo de diária: inclui café da manhã.

Área social: Internet, lavanderia e tv no saguão.

Formas de pagamento: cheque ou dinheiro.

Referências/Documentos consultados:

- 1 *in loco*.
- 2 Inventário 2002/2003

Nome:
Pier Vitória Hotel.

Natureza da entidade: privada.

Edificação: contemporânea, não tombada.

Localização: Avenida Dante Michelini, 321. Jardim da Penha.

Telefone: (27) 3335-0333.

Fax: (27) 3335-0333.

Web site: www.atlantica-hotel.com.br

E-mail: piervitoria@atlantica-hotel.com.br

Gerências: geral.

Número de funcionários: 18 funcionários

permanentes.

Período de funcionamento: permanente.

Unidades habitacionais (UH's): 60 suítes com 80 leitos e banheiro privativo.

Facilidades nas unidades habitacionais: tv, telefone, frigobar, ar-condicionado, cofre, música ambiente, tv a cabo, facilidades para executivos, internet, sinalização interna e material informativo da cidade.

Tipo de diária: inclui café da manhã.

Área social: elevadores, central telefônica, lavanderia, estacionamento, fax, computador e business center.

Recreação e lazer: restaurante, música ambiente e *coffee shop*.

Instalações para eventos: 02 salas para reuniões com capacidade para 65 e 20 pessoas respectivamente.

Formas de pagamento: cartão de crédito, cheque ou dinheiro.

Referências/Documentos consultados:

- 1 *in loco*.
- 2 Inventário 2002/2003
- 3 Guia Sol Junho 2004.

Nome:

Hotel Prata.

Natureza da entidade: privada.

Edificação: contemporânea, não tombada.

Localização: Rua Nestor Gomes, 201. - Centro.

Telefone: (27) 3222-4311.

Gerências: geral.

Número de funcionários: 04 funcionários permanentes.

Período de funcionamento: permanente.

Unidades habitacionais (UH's): há 34 apartamentos com um total de 66 leitos, com banheiro privativo e 10 camas extras.

Facilidades nas unidades habitacionais: tv, telefone e ar-condicionado.

Tipo de diária: inclui café da manhã.

Área social: central telefônica e lavanderia.

Recreação e lazer: tv no saguão.

Formas de pagamento: cheque ou dinheiro.

Referências/Documentos consultados:
1 *in loco*.
2 Inventário 2002/2003

Nome:
Príncipe Hotel.

Natureza da entidade: privada.

Edificação: contemporânea, não tombada.

Localização: Avenida Dário Lourenço de Souza, 120 - Ilha do Príncipe.

Telefone: (27) 3322-2799 e 3223-9392.

Gerências: geral.

Número de funcionários: 12 funcionários permanentes.

Período de funcionamento: permanente.

Unidades habitacionais (UH's): há 78 apartamentos com 210 leitos, banheiro privativo e 40 camas extras.

Facilidades nas unidades habitacionais: tv, frigobar, ar-condicionado e ventilador/circulador.

Tipo de diária: inclui café da manhã.

Área social: Internet, sala de tv/vídeo, elevadores, central telefônica, lavanderia e garagem.

Recreação e lazer: piscina e restaurante.

Formas de pagamento: cartão de crédito,

cheque ou dinheiro.

Referências/Documentos consultados:
1 *in loco*.
2 Inventário 2002/2003

Nome:
Hotel Realeza.

Natureza da entidade: privada.

Edificação: contemporânea, não tombada.

Localização: Avenida Alexandre Buaiz, 277. Ilha do Príncipe.

Telefone: (27) 3223-7865 e 3233-0994.

Gerências: geral.

Número de funcionários: 03 funcionários permanentes.

Período de funcionamento: permanente.

Unidades habitacionais (UH's): há 13 apartamentos, 18 leitos, sendo 3 apartamentos com banheiro privativo e 10 sem banheiro privativo.

Facilidades nas unidades habitacionais: televisão e ventilador/circulador.

Tipo de diária: inclui café da manhã.

Área social: tv no saguão.

Formas de pagamento: cheque ou dinheiro.

Referências/Documentos consultados:
 1 *in loco*.
 2 Inventário 2002/2003

Nome:
Hotel São José.

Natureza da entidade: privada.

Edificação: contemporânea, não tombada.

Localização: Avenida Princesa Izabel, 300. Centro.

Telefone: (27) 3223-7222 e 3223-7365.

Gerências: geral.

Número de funcionários: 14 funcionários permanentes.

Período de funcionamento: permanente.

Unidades habitacionais (UH's): há 08 suítes com 16 leitos, 81 apartamentos com 162 leitos, com banheiro privativo e 01 cama extra.

Facilidades nas unidades habitacionais: tv, telefone, frigobar, ar-condicionado e música ambiente.

Tipo de diária: inclui café da manhã.

Área social: elevadores, central telefônica, garagem e estacionamento.

Recreação e lazer: música ambiente e tv no saguão.

Formas de pagamento: cartão de crédito, cheque ou dinheiro.

Referências/Documentos consultados:
 1 *in loco*.
 2 Inventário 2002/2003

Nome:
Hotel Senac Ilha do Boi.

Natureza da entidade: pública.

Edificação: contemporânea, não tombada.

Localização: Rua Bráulio Macedo, 417. Ilha do Boi.

Telefone: (27) 3345-0111 e 0800 2839991.

Fax: (27) 3345-0115.

E-mail: hotel@es.senac.br

Gerências: geral.

Número de funcionários: 31 funcionários

permanentes.

Período de funcionamento: permanente.
Unidades habitacionais (UH's): há 4 suítes com 8 leitos, 78 apartamentos com 156 leitos, com banheiro privativo e 40 camas extras.

Facilidades nas unidades habitacionais: tv, telefone, frigobar, ar-condicionado, cofre, tv a cabo, facilidades para executivos, internet, todos os quartos com varanda e vista para o mar.

Tipo de diária: inclui café da manhã.

Área social: Internet, elevadores, central telefônica, estacionamento com manobrista, lavanderia, agência de câmbio, caixa eletrônico e calefação.

Recreação e lazer: piscina, restaurante, bar e lanchonete, sala de tv/vídeo, sala de leitura, música ambiente, piano, lojas, sauna a vapor, quadra de esportes, sala de ginástica e ping-pong.

Instalações para eventos: centro de convenções com capacidade para 130 pessoas sentadas com salas de apoio, fax, copiadora, microcomputador, retroprojektor e projetor de slides.

Formas de pagamento: cartão de crédito, cheque, dinheiro.

Referências/Documentos consultados:

- 1 *in loco*.
- 2 Inventário 2002/2003
- 3 Guia Sol Junho 2004.

Nome:

Hotel e Restaurante Spala.

Natureza da entidade: privada.

Edificação: contemporânea, não tombada.

Localização: Avenida Alexandre Buaiz, 495. Centro.

Telefone: (27) 3222-5648 e 3233-3264.

Gerências: geral.

Número de funcionários: 03 funcionários permanentes.

Período de funcionamento: permanente.

Unidades habitacionais (UH's): há 17 apartamentos com 29 leitos, com banheiro privativo e 29 camas extras.

Facilidades nas unidades habitacionais: televisão.

Tipo de diária: inclui café da manhã.

Área social: lavanderia.

Recreação e lazer: 02 restaurantes, bar e

lanchonete.

Formas de pagamento: cheque ou dinheiro.

Referências/Documentos consultados:

- 1 *in loco*.
- 2 Inventário 2002/2003

Nome:

Hotel Vitória.

Natureza da entidade: privada.

Edificação: contemporânea, não tombada.

Localização: Rua Cais de São Francisco, 85. Centro.

Telefone: (27) 3223-0222.

Gerências: geral.

Número de funcionários: 04 funcionários permanentes.

Período de funcionamento: permanente.
Unidades habitacionais (UH's): há 6 suítes com 12 leitos, 25 apartamentos com um total de 30 leitos, sendo 13 apartamentos com banheiro privativo e 18 sem banheiro privativo e 10 camas extras.

Facilidades nas unidades habitacionais: tv e ar-condicionado.

Tipo de diária: inclui café da manhã.

Área social: lavanderia.

Recreação e lazer: restaurante

Formas de pagamento: cheque ou dinheiro.

Referências/Documentos consultados:

- 1 *in loco*.
- 2 Inventário 2002/2003

Nome:

Vitória Palace Hotel.

Natureza da entidade: privada.

Edificação: contemporânea, não tombada.

Localização: Rua José Teixeira 323. Centro da Praia Shopping. Praia do Canto.

Telefone: (27) 3325-0999.

Fax: 27 3325-0487.

Gerências: geral.

Número de funcionários: 15 funcionários permanentes.

Período de funcionamento: permanente.

Unidades habitacionais (UH's): há 4 suítes com 8 leitos, 86 apartamentos com um total de 150 leitos, com banheiro privativo e 20 camas extras.

Facilidades nas unidades habitacionais: tv, telefone, frigobar, ar-condicionado, música ambiente e cofre.

Tipo de diária: inclui café da manhã.

Área social: elevadores, lavanderia, garagem e tv no saguão.

Recreação e lazer: piscina, restaurante, e sauna a vapor.

Instalações para eventos: auditório com capacidade para 150 pessoas sentadas.

Formas de pagamento: cartão de crédito, cheque ou dinheiro.

Referências/Documentos consultados:

1 *in loco*.

2 Inventário 2002/2003

3 Guia Sol Junho 2004.

5.1.1.2 – Pousada

Nome:

Pousada da Praia.

Natureza da entidade: privada.

Edificação: contemporânea, não tombada.

Localização: Avenida Saturnino de Brito, 1500. Praia do Canto.

Telefone: (27) 3225-0233.

Gerências: geral.

Número de funcionários: 07 funcionários permanentes.

Período de funcionamento: permanente.

Unidades habitacionais (UH's): há 20 apartamentos com 68 leitos, com banheiro privativo e 10 camas extras.

Facilidades nas unidades habitacionais: tv, telefone, frigobar e ar-condicionado.

Tipo de diária: inclui café da manhã.

Área social: central telefônica, estacionamento e lavanderia.

Recreação e lazer: restaurante, bar e lanchonete, tv no saguão e piscina.

Formas de pagamento: cheque ou dinheiro.

Referências/Documentos consultados:

1 *in loco*.

2 Inventário 2002/2003

Nome:

Pousada Lord Camburi.

Localização: avenida José Rato, 01, divisa Jardim Camburi/bairro de Fátima. CEP 29160-771.

Web site:

www.pousadalordcamburi.com.br

E-mail:

comercial@[pousadalordcamburi.com.br](mailto:comercial@pousadalordcamburi.com.br)

Telefone: (27) 3337-1312, (27) 3052-0060, (27) 3337-3461, (27) 9927-3100

Número de funcionários: 15 funcionários permanentes.

Período de funcionamento: permanente.

Unidades habitacionais (UH's): 29 apartamentos com total de 72 leitos. Camas extras de acordo com solicitação.

Facilidades nas unidades habitacionais: tv, telefone, ar condicionado/calefação, ventilador/circulador, frigobar e tv a cabo.

Tipo de diária: inclui café da manhã.

Área social: restaurante, central telefônica, lavanderia, cofres, estacionamento, antena parabólica, guarda de bagagem, circuito interno de tv e internet.

Recreação e lazer: não se aplica.

Instalações para eventos: disponibiliza a área interna do restaurante, comporta em média 300 pessoas.

Formas de pagamento: dinheiro.

Referências/Documentos consultados: *in loco*.

5.1.1.3- *Apart Hotel*

Nome:
Bristol Praia do Canto.

Natureza da entidade: privada.

Edificação: contemporânea, não tombada.

Localização: Avenida Saturnino de Brito, 1075. Praia do Canto.

Telefone: (27) 3334-9494.

E-mail: reservasbristol@terra.com.br

Gerências: geral.

Número de funcionários: 20 funcionários permanentes.

Período de funcionamento: permanente.

Unidades habitacionais (UH's): há 91

suítes com 173 leitos e banheiro privativo.

Facilidades nas unidades habitacionais: tv, telefone, frigobar, ar-condicionado, cofre, música ambiente, tv a cabo, internet, fax, material informativo e computador.

Tipo de diária: com e sem café da manhã.

Área social: elevadores, lavanderia e estacionamento.

Recreação e lazer: restaurante e sauna a vapor.

Instalações para eventos: 01 sala para eventos com capacidade para 40 pessoas.

Formas de pagamento: cartão de crédito, cheque ou dinheiro.

Referências/Documentos consultados:
1 *in loco*.
2 Inventário 2002/2003

Nome:
Century Plaza Apart Hotel.

Natureza da entidade: privada.

Edificação: contemporânea, não tombada.

Localização: Avenida Dante Micheline, 345. Praia de Camburi. Jardim da Penha.

Telefone: (27) 3335-6500.

E-mail: reservasbristol@terra.com.br

Gerências: geral, de eventos, alimentos e bebidas, comercial e administrativa/financeira.

Número de funcionários: 30 funcionários permanentes.

Período de funcionamento: permanente.

Unidades habitacionais (UH's): 90 suítes com 144 leitos, com banheiro privativo.

Facilidades nas unidades habitacionais: tv, telefone, frigobar, ar-condicionado, cofre, música ambiente, tv a cabo, internet, fax e computador.

Tipo de diária: inclui café da manhã.

Área social: elevadores, central telefônica, lavanderia e estacionamento.

Recreação e lazer: restaurante, bar e lanchonete, piscina, sauna a vapor.

Formas de pagamento: cartão de crédito, cheque ou dinheiro.

Descrição e observações complementares: Há espaço para eventos.

Nome:

Confort Vitória Praia.

Natureza da entidade: privada.

Edificação: contemporânea, não tombada.

Localização: Avenida Dante Micheline, 1057. Praia de Camburi. Jardim da Penha.

Telefone: (27) 3334-9898.

E-mail: chvitóriapraia@atlantica-hotéis.com.br

Gerências: geral, de eventos, de alimentos e bebidas, comercial e administrativa/financeira

Número de funcionários: 15 funcionários permanentes.

Período de funcionamento: permanente.

Unidades habitacionais (UH's): há 80 suítes com 110 leitos, com banheiro privativo.

Facilidades nas unidades habitacionais: tv, telefone, frigobar, ar-condicionado, cofre, música ambiente, tv a cabo, internet, fax, computador e sinalização interna.

Tipo de diária: inclui café da manhã.

Área social: Internet, elevadores, central telefônica, lavanderia e estacionamento.

Recreação e lazer: restaurante, bar e lanchonete.

Instalação para eventos: há espaço para eventos.

Formas de pagamento: cartão de crédito, cheque ou dinheiro.

Referências/Documentos consultados: *in loco*.

Nome:

Coral Inn Apart Hotel.

Natureza da entidade: privada.

Edificação: contemporânea, não tombada.

Localização: Avenida Saturnino Rangel Mauro, 230. Jardim da Penha.

Telefone: (27) 3334-0155.

E-mail: coralinn@coralinn.com.br

Gerências: geral.

Número de funcionários: 09 funcionários permanentes.

Período de funcionamento: permanente.

Unidades habitacionais (UH's): há 44 suítes com 88 leitos e banheiro privativo.

Facilidades nas unidades habitacionais:

tv, telefone, frigobar, ar-condicionado, música ambiente, tv a cabo e fax.

Tipo de diária: inclui café da manhã.

Área social: elevadores, lavanderia, estacionamento e sinalização interna.

Recreação e lazer: material informativo da cidade.

Formas de pagamento: cartão de crédito, cheque ou dinheiro.

Referências/Documentos consultados:

1 *in loco*.

2 Inventário 2002/2003

3 Guia Sol Junho 2004.

Nome:

Costa Vitória Residence.

Natureza da entidade: privada.

Edificação: contemporânea, não tombada.

Localização: Avenida Chapot Prevot, 51. Praia do Canto.

Telefone: (27) 3317-0160.

E-mail: reservasbristol@terra.com.br

Gerências: geral.

Número de funcionários: 10 funcionários permanentes.

Período de funcionamento: permanente.

Unidades habitacionais (UH's): : há 42 suítes com 47 leitos com banheiro privativo.

Facilidades nas unidades habitacionais: tv, telefone, frigobar, ar-condicionado, cofre, música ambiente, tv a cabo, facilidade para executivos, internet.

Tipo de diária: inclui café da manhã.

Área social: Internet, elevadores, central telefônica, serviço Bilíngüe e garagem.

Recreação e lazer: restaurante, bar e lanchonete.

Formas de pagamento: cartão de crédito, cheque ou dinheiro.

Referências/Documentos consultados: in loco.

Nome:

Diamond Suítes.

Natureza da entidade: privada.

Edificação: contemporânea, não tombada.

Localização: Avenida Dante Micheline,

4355. Praia de Camburi. Jardim da Penha.

Telefone: (27) 3395-3400.

E-mail: reservasbristol@terra.com.br

Gerências: geral.

Número de funcionários: 15 funcionários permanentes

Período de funcionamento: permanente.

Unidades habitacionais (UH's): há 79 suítes com 106 leitos com banheiro privativo.

Facilidades nas unidades habitacionais: tv, telefone, frigobar, ar-condicionado, cofre, tv a cabo, facilidade para executivos, Internet e fax.

Tipo de diária: inclui café da manhã.

Área social: elevadores, central telefônica, lavanderia, estacionamento e sinalização interna.

Recreação e lazer: restaurante, bar e lanchonete e sauna a vapor.

Instalações para eventos: 03 salas para eventos com capacidade de 20 a 40 pessoas sentadas.

Formas de pagamento: cartão de crédito, cheque ou dinheiro.

Referências/Documentos consultados: in loco.

Nome:

Golden Gate Residence Service.

Natureza da entidade: privada.

Edificação: contemporânea, não tombada.

Localização: Rua Humberto Martins de Paula, 330. Enseada do Suá.

Telefone: (27) 3345-1188 e 3200-3399.

Gerências: geral.

Número de funcionários: não declarado.

Período de funcionamento: permanente.

Unidades habitacionais (UH's): há 16 apartamentos com 34 leitos, com banheiro privativo.

Facilidades nas unidades habitacionais: tv, telefone, frigobar e ar-condicionado

Tipo de diária: inclui café da manhã.

Área social: central telefônica, elevadores, lavanderia, garagem, estacionamento e internet.

Recreação e lazer: restaurante, bar e lanchonete, equipamento de crenoterapia,

piscina, sauna seca, hidromassagem, playground equadra de esportes.

Instalações para eventos: 01 auditório para eventos com capacidade para 60 pessoas sentadas.

Formas de pagamento: cartão de crédito, cheque ou dinheiro.

Referências/Documentos consultados:
 1 *in loco*.
 2 Inventário 2002/2003

Nome:
La Residence Victória.

Natureza da entidade: privada.

Edificação: contemporânea, não tombada.

Localização: Avenida Dante Michelini, 1777. Camburi.

Telefone: (27) 3397-1300.

Gerências: geral.

Número de funcionários: 25 funcionários permanentes.

Período de funcionamento: permanente.
Unidades habitacionais (UH's): há 120 apartamentos com 240 leitos, com banheiro privativo.

Facilidades nas unidades habitacionais:

tv, telefone, frigobar, ar-condicionado, música ambiente e cofre.

Tipo de diária: inclui café da manhã.

Área social: elevadores, central telefônica, garagem, estacionamento, lavanderia e internet.

Recreação e lazer: restaurante, bar e lanchonete, música ambiente, piscina, sauna a vapor e quadra de esportes.

Instalações para eventos: 01 auditório com capacidade para 80 pessoas.

Formas de pagamento: cartão de crédito, cheque ou dinheiro.

Referências/Documentos consultados:
 1 *in loco*.
 2 Inventário 2002/2003

Nome:
Parthenon Bermudas.

Natureza da entidade: privada.

Edificação: contemporânea, não tombada.

Localização: Rua Aleixo Neto, 1385. Praia do Canto.

Telefone: (27) 3335-4800.

E-mail:

partheonbermudas@accorhoteis.com.br

Gerências: geral.

Número de funcionários: 17 funcionários permanentes.

Período de funcionamento: permanente.

Unidades habitacionais (UH's): há 55 suítes com 70 leitos, com banheiro privativo.

Facilidades nas unidades habitacionais: tv, telefone, frigobar, ar-condicionado, cofre, música ambiente, tv a cabo, facilidade para Executivos e internet.

Tipo de diária: inclui café da manhã.

Área social: elevadores, lavanderia, estacionamento e internet.

Recreação e lazer: restaurante piscina e sauna a vapor.

Instalações para eventos: 02 salas para eventos com capacidade de 20 e 40 pessoas sentadas.

Formas de pagamento: cartão de crédito, cheque ou dinheiro.

Referências/Documentos consultados:
in loco.

Nome:

Prince Apart Hotel.

Natureza da entidade: privada.

Edificação: contemporânea, não tombada.

Localização: Rua Eurico de Aguiar, 541.
Santa Lúcia.

Telefone: (27) 3235-5110 e 3227-2601.

Gerências: geral.

Número de funcionários: 41 funcionários permanentes.

Período de funcionamento: permanente.

Unidades habitacionais (UH's): há 234 apartamentos com 396 leitos, com banheiro privativo.

Facilidades nas unidades habitacionais: tv, telefone, frigobar, ar-condicionado e cofre.

Tipo de diária: inclui café da manhã.

Área social: elevadores, central telefônica, garagem e estacionamento.

Recreação e lazer: restaurante, bar e lanchonete piscina, sauna a vapor e ping-pong.

Formas de pagamento: cartão de crédito, cheque ou dinheiro.

Referências/Documentos consultados:

- 1 *in loco*.
- 2 Inventário 2002/2003
- 3 Guia Sol Junho 2004.

5.1.2 – Meios de Hospedagem Extra-Hoteleiros

5.1.2.1 – Motel

Nome:

Motel Haiti.

Natureza da entidade: privada.

Edificação: contemporânea, não tombada.

Localização: Avenida Dante Michelini, 4057 – Camburi.

Telefone: (27) 3337-6177.

Gerências: geral.

Número de funcionários: 25 funcionários permanentes.

Período de funcionamento: permanente.

Unidades habitacionais (UH's): 6 suítes.

Facilidades nas unidades habitacionais: televisão, ar-condicionado, telefone, tv a cabo, hidromassagem, piscina e garagem.

Tipo de diária: não inclui café da manhã.

Recreação e lazer: piscina.

Formas de pagamento: cartão de crédito, cheque ou dinheiro.

Instalações para eventos: internet.

Referências/Documentos consultados:

- 1 *in loco*.
- 2 Inventário 2002/2003

Nome:

Top Less Motel.

Natureza da entidade: privada.

Edificação: contemporânea, não tombada.

Localização: Rua Atílio Sperandio, 248 – Joana D'ark.

Telefone: (27) 3225-2679.

Gerências: geral.

Número de funcionários: 10 funcionários permanentes.

Período de funcionamento: permanente.

Facilidades nas unidades habitacionais:

tv, telefone, frigobar, ar-condicionado hidromassagem e cine privê.

Tipo de diária: não inclui café da manhã.

Recreação e lazer: piscina.

Instalações para eventos: internet.

Formas de pagamento: cartão de crédito, cheque ou dinheiro.

Referências/Documentos consultados:

1 *in loco*.

2 Inventário 2002/2003

Nome:

Veneza Motel.

Natureza da entidade: privada.

Edificação: contemporânea, não tombada.

Localização: Rua Maria Eleonora Pereira, 290 – Jardim da Penha.

Telefone: (27) 3227-4829.

Gerências: geral.

Número de funcionários: 08 funcionários permanentes

Período de funcionamento: permanente.

Facilidades nas unidades habitacionais:

tv, telefone, frigobar, ar-condicionado e cine privê.

Tipo de diária: não inclui café da manhã.

Recreação e lazer: piscina.

Instalações para eventos: internet.

Formas de pagamento: cartão de crédito, cheque ou dinheiro.

Referências/Documentos consultados:

1 *in loco*.

2 Inventário 2002/2003

5.2 – ALIMENTAÇÃO

5.2.1 – RESTAURANTES

Nome :
A Boa Mesa.

Natureza da entidade: privada.

Edificação: contemporânea, não tombada.

Localização: Rua João da Cruz, 385, Praia do Canto (Hotel Ibis). CEP 29055-620.

Telefone: (27) 3345-8600.

Gerências: geral.

Número de funcionários: 06 funcionários permanentes.

Funcionamento: permanente, aberto de 19:00 as 22:30h, servindo jantar.

Capacidade do empreendimento: 60 mesas no salão interno e 20 mesas na área externa.

Formas de Pagamento: cartão de crédito, cheque, dinheiro ou *tickets* da rede.

Equipamentos e serviços: arcondicionado. O atendimento é *a la carte* (*buffet* de saladas, pratos quentes e sobremesas).

Tipos de cozinha: nacional.

Referências/Documentos consultados:
1 *in loco*.
2 Sindibares.

Nome:
Restaurante Alegrete.

Natureza da entidade: privada.

Edificação: contemporânea, não tombada.

Localização: Rua Ferreira Coelho, 121. Praia do Suá.

Telefone: (27) 3225-7809.

Gerências: geral.

Número de funcionários: 10 funcionários permanentes.

Funcionamento: permanente, de 10:00 às 15:00h, servindo almoço.

Capacidade do empreendimento: 100 pessoas.

Formas de Pagamento: cheque ou dinheiro.

Equipamentos e Serviços: o atendimento é *self-service* de churrasco, com pratos da cozinha brasileira.

Tipos de cozinha: nacional.

Referências/Documentos consultados:
1 *in loco*.
2 Sindibares.

Nome:
Restaurante Arquipélago.

Natureza da entidade: privada.

Edificação: contemporânea, não tombada.

Localização: Avenida Dante Michelini. Praia de Camburi. Jardim da Penha.

Telefone: (27) 3315-6574.

Gerências: geral.

Número de funcionários: 25 funcionários permanentes.

Funcionamento: permanente, de 11:00 as 15:00h e de 18:00 as 23:00h, servindo almoço e jantar.

Capacidade do empreendimento: 200 pessoas.

Formas de Pagamento: cartão de crédito, cheque ou dinheiro.

Equipamentos e Serviços: há música mecânica e ar-condicionado. O atendimento é *a la carte* com pratos da cozinha brasileira. Há adaptações e facilidades para portadores de necessidades especiais.

Tipos de cozinha: nacional.

Descrição e Observações Complementares: especialidade: grelhados. Anexo ao Hotel Bristol Century Plaza.

Referências/Documentos consultados: *in loco*.

Nome:
Azurra.

Natureza da entidade: privada.

Edificação: contemporânea, não tombada.

Localização: Rua Eugenio Ramos, 755. Jardim da Penha.

Telefone: (27) 3325-0546.

Gerências: geral.

Número de funcionários: 15 funcionários permanentes.

Funcionamento: permanente, de terça a sexta de 19:00 às 00:00h, e sábado e domingo a partir das 11:30h.

Capacidade do empreendimento: 120 pessoas.

Formas de Pagamento: cartão de crédito, cheque ou dinheiro.

Equipamentos e Serviços: há música ambiente, local para eventos e ar-condicionado. O atendimento é *a la carte* com pratos da cozinha internacional italiana.
Tipos de cozinha: italiana.

Referências/Documentos consultados: *in loco*.

Nome:
Balacobaco.

Natureza da entidade: privada.

Edificação: contemporânea, não tombada.

Localização: Rua Desembargador Sampaio, 106. Praia do Canto.

Telefone: (27) 3315-6877.

Web **Site:**
www.balacobaco.com.br

Gerências: geral.

Número de funcionários: 10 funcionários permanentes.

Funcionamento: permanente, à partir das 11:00h, servindo almoço e jantar.

Capacidade do empreendimento: 85 pessoas.

Formas de Pagamento: cartão de crédito, cheque ou dinheiro.

Equipamentos e Serviços: há música ambiente e ao vivo uma vez por semana, ar-condicionado e mesas ao ar livre. O atendimento é *a la carte* com pratos da cozinha brasileira.

Tipos de cozinha: nacional.

Descrição e Observações Complementares: especializado em massas, saladas, grelhados e petiscos.

Referências/Documentos consultados: *in loco*.

Nome:

Restaurante Beco do Siri.

Natureza da entidade: privada.

Edificação: contemporânea, não tombada.

Localização: Rua Bandeirantes, 24. Ilha das Caieiras.

Telefone: (27) 3233-2071 e 9299-8468.

Gerências: geral.

Número de funcionários: 05 funcionários permanentes.

Funcionamento: permanente, de 10:00 às 22:00h, servindo almoço e jantar.

Capacidade do empreendimento: 100 pessoas.

Formas de Pagamento: dinheiro.

Equipamentos e Serviços: há música mecânica. O atendimento é *a la carte* com pratos da cozinha regional.

Tipos de cozinha: regional.

Descrição e Observações Complementares: há também sorvete, churrasqueira elétrica, *self-service* de comida caseira no 1º andar, bebidas. O restaurante participou de reportagens do

FANTÁSTICO e NOTE ANOTE.

Referências/Documentos consultados: *in loco*.

Nome:

Bellia Ristorante.

Natureza da entidade: privada.

Edificação: contemporânea, não tombada.

Localização: Avenida. Dante Michelini, 611. Praia de Camburi.

Telefone: (27) 3325-2599.

Gerências: geral.

Número de funcionários: 20 funcionários permanentes.

Funcionamento: permanente, de terça a sábado de 19:00 às 05:00h e domingo de 12:00 às 18:00h.

Capacidade do empreendimento: 300 pessoas.

Formas de Pagamento: cartão de crédito, cheque ou dinheiro.

Equipamentos e Serviços: há música ambiente, estacionamento e ar-condicionado. O atendimento é *a la carte* com pratos da cozinha internacional italiana.

Tipos de cozinha: italiana.

Referências/Documentos consultados: *in loco*.

Nome:

Bom Appetite.

Natureza da entidade: privada.

Edificação: histórica, não tombada.

Localização: Rua Sete de Setembro, 2003. Centro.

Telefone: (27) 322-7698.

Gerências: geral.

Número de funcionários: 05 funcionários permanentes.

Funcionamento: permanente, de 11:00 às 14:30h, servindo almoço.

Capacidade do empreendimento: 56 pessoas.

Formas de Pagamento: cartão de crédito, cheque, dinheiro e *tickets*.

Equipamentos e Serviços: o atendimento é tipo *self-service* com pratos da cozinha regional.

Tipos de cozinha: nacional.

Referências/Documentos consultados:
in loco.

Nome:
Bull Grill.

Natureza da entidade: privada.

Edificação: contemporânea, não tombada.

Localização: Rua José Teixeira. Praia do Canto.

Telefone: (27) 3225-7349.

Gerências: geral.

Número de funcionários: 08 funcionários permanentes.

Funcionamento: permanente, de segunda a sexta de 11:00 às 14:30h.

Capacidade do empreendimento: 50 pessoas.

Formas de Pagamento: cheque ou dinheiro.

Equipamentos e Serviços: atendimento tipo *self-service* com pratos da cozinha brasileira.

Tipos de cozinha: nacional.

Referências/Documentos consultados:
in loco.

Nome:
Brotto's Caldos e Moquecas.

Natureza da entidade: privada.

Edificação: contemporânea, não tombada.

Localização: Avenida Anísio Fernandes Coelho, 1301. Shopping Victória Plaza. Jardim da Penha.

Telefone: (27) 3315-1373.

Gerências: geral.

Número de funcionários: 08 funcionários permanentes.

Funcionamento: permanente, de 18:00 as 22:00h, servindo jantar.

Capacidade do empreendimento: 60 pessoas.

Formas de Pagamento: cartão de crédito, cheque ou dinheiro.

Equipamentos e Serviços: há música mecânica. O atendimento é *a la carte* com pratos da cozinha brasileira e regional.

Tipos de cozinha: nacional.

Referências/Documentos consultados:
in loco.

Nome:
Restaurante Caieiras.

Natureza da entidade: privada.

Edificação: contemporânea, não tombada.

Localização: Rua Bandeirantes, 28. Ilha das Caieiras.

Telefone: (27) 3233-2481 e 3322-0634.

Gerências: geral.

Número de funcionários: 06 funcionários permanentes.

Funcionamento: permanente, de 10:00 as 23:00h.

Capacidade do empreendimento: 80 pessoas.

Formas de Pagamento: cheque ou dinheiro.

Equipamentos e Serviços: há música mecânica e tv. O atendimento é *a la carte* especializada em frutos do mar.

Tipos de cozinha: regional.

Referências/Documentos consultados:
in loco.

Nome:

Calipe Bar e Restaurante.

Natureza da entidade: privada.

Edificação: contemporânea, não tombada.

Localização: Jardim da Penha.

Telefone: (27) 3314-6723.

Gerências: geral

Número de funcionários: 11 funcionários permanentes.

Funcionamento: permanente, de 11:00 as 15:00h, servindo almoço.

Capacidade do empreendimento: 160 pessoas.

Formas de Pagamento: cartão de crédito, cheque ou dinheiro.

Equipamentos e Serviços: há música mecânica. O atendimento é *a la carte* com pratos da cozinha brasileira e regional (comida mineira e petiscos).

Tipos de cozinha: nacional e regional.

Referências/Documentos consultados: *in loco*.

Nome:

Cantina Fiorentina do Mário.

Natureza da entidade: privada.

Edificação: contemporânea, não tombada.

Localização: Rua Eugênio Neto, 336. Praia do Canto.

Telefone: (27) 3227-5797.

Gerências: geral.

Número de funcionários: 13 funcionários permanentes.

Funcionamento: permanente, de terça a domingo de 11:00 as 15:00h, servindo almoço.

Capacidade do empreendimento: 110 pessoas.

Formas de Pagamento: cartão de crédito, cheque ou dinheiro.

Equipamentos e Serviços: há música ambiente, ar-condicionado e mesas ao ar livre. O atendimento é *self-service* com pratos da cozinha brasileira.

Tipos de cozinha: nacional.

Referências/Documentos consultados: *in loco*.

Nome:

Cantinho do Lilico.

Natureza da entidade: privada.

Edificação: contemporânea, não tombada.

Localização: Rua Felicidade Correa dos Santos, 969. Ilha das Caieiras.

Telefone: (27) 3323-8156.

Gerências: geral.

Número de funcionários: 01 funcionário permanente e 01 funcionário temporário.

Funcionamento: permanente, de terça a domingo de 08:00 às 20:00h.

Capacidade do empreendimento: 60 pessoas.

Formas de Pagamento: cartão de crédito, cheque ou dinheiro.

Equipamentos e Serviços: há música ambiente. O atendimento é através de balcão com pratos da cozinha regional.

Tipos de cozinha: regional.

Referências/Documentos consultados: *in loco*.

Nome:

Canto da Roça.

Natureza da entidade: privada.

Edificação: contemporânea, não tombada.

Localização: Rua João da Cruz, 280. Praia do Canto.

Telefone: (27) 3227-4268.

E-mail: cantodaroca@bol.com.br

Gerências: geral.

Número de funcionários: 39 funcionários permanentes.

Funcionamento: permanente, de segunda a sexta de 11:00 às 15:00h e de 18:00h as 0:00h, e sábado e domingo de 11:00 às 16:30h., servindo almoço e jantar.

Capacidade do empreendimento: 380 cadeiras.

Formas de Pagamento: cartão de crédito, cheque e dinheiro.

Equipamentos e Serviços: há música ambiente e ao vivo, local para eventos e mesas ao ar livre. O atendimento é *a la carte* (à noite) e *self-service* (ao dia) com pratos da cozinha brasileira e regional.

Tipos de cozinha: nacional típica mineira.

Descrição e Observações Complementares: especializada na cozinha mineira preparada no fogão à lenha.

Referências/Documentos consultados: *in loco*.

Nome:
Restaurante Chico Bento.

Natureza da entidade: privada.

Edificação: contemporânea, não tombada.

Localização: Avenida Desembargador Sampaio, 332. Praia do Canto.

Telefone: (27) 3314-5795.

Gerências: geral.

Número de funcionários: 12 funcionários permanentes.

Funcionamento: permanente, aberto de 11:00 as 15:00h, servindo almoço.

Capacidade do empreendimento: 152 pessoas.

Formas de Pagamento: cartão de crédito, cheque, dinheiro ou ticket..

Equipamentos e Serviços: ar-condicionado. O atendimento é *self-service* com

pratos da cozinha brasileira.

Tipos de cozinha: nacional.

Descrição e Observações Complementares: há filial na Rua Anísio Fernandes Coelho, 1540 - Jardim da Penha. Telefone (27) 3325-5701.

Referências/Documentos consultados: *in loco*.

Nome:
China in Box.

Natureza da entidade: privada.

Edificação: contemporânea, não tombada.

Localização: Avenida Nossa Srª da Penha. 1200. Praia do Canto.

Telefone: (27) 3200-3828 e 3315-2268.

Gerências: geral.

Número de funcionários: 15 funcionários.

Funcionamento: permanente, aberto de 11:00 às 23:00h, servindo almoço e jantar.

Capacidade do empreendimento: 1000 refeições.

Formas de Pagamento: cheque, dinheiro

ou ticket.

Equipamentos e Serviços: o atendimento é através de tele-entrega com pratos da cozinha internacional chinesa.

Tipos de cozinha: chinesa.

Referências/Documentos consultados: *in loco*.

Nome:
Churrascaria Cheiro Verde.

Natureza da entidade: privada.

Edificação: contemporânea, não tombada.

Localização: Rua Engenheiro Pinto Paca, 31. Centro.

Telefone: (27) 3223-1049.

Gerências: geral.

Número de funcionários: 16 funcionários permanentes.

Funcionamento: permanente, aberto de 10:50 as 15:10h, servindo almoço.

Capacidade do empreendimento: 220 pessoas.

Formas de Pagamento: cartão de crédito, cheque, dinheiro ou ticket.

Equipamentos e Serviços: há tv e ar-condicionado. O atendimento é *self-service* com pratos da cozinha brasileira.

Tipos de cozinha: nacional.

Descrição e Observações Complementares: serve comida capixaba, mineira, asiática, massas e bebidas em geral.

Referências/Documentos consultados: *in loco*.

Nome:
Churrascaria Minuano.

Natureza da entidade: privada.

Edificação: contemporânea, não tombada.

Localização: Avenida Dante Michelini, 337. Praia de Camburi. Jardim da Penha.

Telefone: (27) 3227-1877.

Fax: (27) 3227-1179.

Web Site:
www.minuanochurrascaria.com.br

E-mail:
info@minuanochurrascaria.com.br

Gerências: geral.

Número de funcionários: 30 funcionários permanentes.

Funcionamento: permanente, de segunda a sábado e feriados de 11:00 às 15:30h e de 18:00 às 23:00h, servindo almoço e jantar.

Capacidade do empreendimento: 200 pessoas.

Formas de Pagamento: cartão de crédito, cheque ou dinheiro.

Equipamentos e Serviços: há música ambiente e ar-condicionado. O atendimento é *a la carte* e churrasco à rodízio com pratos da cozinha brasileira.

Tipos de cozinha: nacional.

Descrição e Observações Complementares: vista panorâmica para a Praia de Camburi.

Referências/Documentos consultados:
1 *in loco*.
2 Sindibares.

Nome:
Cia do Boi.

Natureza da entidade: privada.

Edificação: contemporânea, não tombada.

Localização: Rua Dom Pedro, 38 – Shopping The Point Plaza – Praia do Canto.

Telefone: (27) 3324-1601.

Web Site: www.ciadoboi.com.br

Gerências: geral.

Número de funcionários: 12 permanentes.

Funcionamento: permanente, aberto de segunda a quarta de 18:00 às 01:00h, de quinta a sexta de 18:00 às 02:00h, sábado de 13:00 às 02:00h e domingo e feriado de 12:00 às 00:00h.

Capacidade do empreendimento: 100 pessoas.

Formas de Pagamento: cartão de crédito, cheque ou dinheiro.

Equipamentos e Serviços: música ambiente, ar-condicionado e rampa de acesso para portadores de necessidades especiais. O atendimento é *a la carte* com pratos da cozinha brasileira e churrasco à rodízio.

Tipos de cozinha: nacional.

Referências/Documentos consultados: *in loco*.

Nome:
Restaurante e Hotel Cidade Alta.

Natureza da entidade: privada.

Edificação: Histórico não tombada.

Localização: Rua Dionízio Rozendo, 213. Cidade Alta.

Telefone: (27) 3222-7079.

Gerências: geral.

Número de funcionários: 03 funcionários permanentes.

Funcionamento: permanente, de 10:30 as 15:00h, servindo almoço.

Capacidade do empreendimento: 64 pessoas.

Formas de Pagamento: cheque, dinheiro ou ticket.

Equipamentos e Serviços: o atendimento é *self-service* especializada em comida caseira.

Tipos de cozinha: nacional.

Referências/Documentos consultados: *in loco*.

Nome:
Cio da Terra.

Natureza da entidade: privada.

Edificação: contemporânea, não tombada.

Localização: Rua Maria Eleonora Pereira, 940. Jardim da Penha.

Telefone: (27) 3314-1124.

Gerências: geral.

Número de funcionários: 10 funcionários permanentes.

Funcionamento: permanente, aberto de segunda a sábado de 08:00 as 19:00h, servindo almoço e jantar.

Capacidade do empreendimento: 20 pessoas.

Formas de Pagamento: cartão de crédito, cheque ou dinheiro.

Equipamentos e Serviços: o atendimento é tipo *self-service* com pratos da cozinha natural e vegetariana.

Tipos de cozinha: nacional.

Descrição e Observações Complementares: há loja de produtos naturais.

Referências/Documentos consultados: *in loco*.

Nome:

Self-service Come-Come.

Natureza da entidade: privada.

Edificação: contemporânea, não tombada.

Localização: Rua Italiana Pereira Motta, 77. Jardim Camburi.

Telefone: (27) 3337-4678.

Gerências: geral.

Número de funcionários: 10 funcionários permanentes.

Funcionamento: permanente, de 11:00 às 15:00h, servindo almoço.

Capacidade do empreendimento: 90 pessoas.

Formas de Pagamento: cartão de crédito, cheque, dinheiro ou ticket.

Equipamentos e Serviços: ar-condicionado e música ambiente. O atendimento é *self-service* com churrasco e pratos da cozinha brasileira.

Tipos de cozinha: nacional.

Referências/Documentos consultados: *in loco*.

Nome:

Cooperativa de Desfiadeiras de Siri.

Natureza da entidade: privada.

Edificação: contemporânea, não tombada.

Localização: Ilha das Caieiras.

Telefone: (27) 3233-7555 e 9993-2165.

Gerências: geral.

Número de funcionários: 28 funcionários permanentes.

Funcionamento: permanente, de 09:30 as 17:00h.

Capacidade do empreendimento: 240 pessoas.

Formas de Pagamento: cheque ou dinheiro.

Equipamentos e Serviços: música mecânica. O atendimento é através de cardápio com pratos da cozinha regional.

Tipos de cozinha: regional.

Referências/Documentos consultados: *in loco*.

Nome:

Costela no Bafo Canto da Praia.

Natureza da entidade: privada.

Edificação: contemporânea, não tombada.

Localização: Rua Manoel Gonçalves Carneiro. Praia do canto.

Telefone: (27) 3227-0666.

Gerências: geral

Número de funcionários: 10 funcionários permanentes.

Funcionamento: permanente, de segunda a sábado de 11:00 às 15:30h e das 18:00h às 0:00h, servindo almoço e jantar.

Capacidade do empreendimento: 80 pessoas.

Formas de Pagamento: cartão de crédito, cheque ou dinheiro.

Equipamentos e Serviços: música mecânica e estacionamento. O atendimento é *a lá* carte e tele-entrega com pratos da cozinha brasileira.

Tipos de cozinha: nacional.

Descrição e Observações Complementares: serve como principal iguaria a Costela assada no Bafo.

Referências/Documentos consultados: *in loco*.

Nome:

De Barro Restaurante.

Natureza da entidade: privada.

Edificação: contemporânea, não tombada.

Localização: Escadaria Maria Ortiz, 29. Centro.

Telefone: (27) 3222-5998.

Gerências: geral.

Número de funcionários: 06 funcionários permanentes.

Funcionamento: permanente, de segunda a sexta de 11:00 as 14:30h, servindo almoço.

Capacidade do empreendimento: 80 pessoas.

Formas de Pagamento: cheque, dinheiro ou ticket.

Equipamentos e Serviços: tv no segundo piso. O atendimento é *self-service* com pratos da cozinha brasileira.

Tipos de cozinha: nacional.

Referências/Documentos consultados: *in loco*.

Nome:

Deboni's Restaurante.

Natureza da entidade: privada.

Edificação: contemporânea, não tombada.

Localização: 1) Rua Desembargador Sampaio, 182. Praia do Canto. 2), Avenida Leitão da Silva, 75. Praia do Suá. 3) Rua Duckla de Aguiar, 68. Praia de Santa Helena.

Telefone: (27) 3084-7865 (Praia do Canto), (27) 3345-5074 (Praia do Suá) e (27) 3200-3997 (Praia de Santa Helena).

Web Site: www.debonisrestaurante.com.br

E-mail:

debonis@debonisrestaurante.com.br

Gerências: geral.

Número de funcionários: 45 permanentes.

Funcionamento: permanente, de segunda a sexta de 11:00 às 15:30h e sábado e domingo de 11:00 às 16:00h, servindo almoço.

Capacidade do empreendimento: 300 pessoas (Praia do Canto), 250 pessoas (Praia do Suá) e 180 pessoas (Praia de Santa Helena).

Formas de Pagamento: cartão de crédito, cheque, dinheiro ou *ticket*.

Equipamentos e Serviços: há adaptação para portadores de necessidades especiais, música ambiente, ar-condicionado. O atendimento é *self-service* e tele-entrega com pratos da cozinha brasileira e regional.

Tipos de cozinha: nacional e regional.

Descrição e Observações Complementares: Aceita-se encomendas de salgadinhos, sobremesas e tortas doces. A unidade da Praia do Canto é utilizada como salão de festas, incluindo o buffet e todos os serviços necessários.

Referências/Documentos consultados: *in loco*.

Nome:

Deli Shop Restaurante e Lanchonete.

Natureza da entidade: privada.

Edificação: contemporânea, não tombada.

Localização: Rua José Teixeira, 301. Praia do Canto.

Telefone: (27) 3315-5021 e 3315-7441.

E-mail: delishop@intervip.com.br

Gerências: geral.

Número de funcionários: 04 funcionários permanentes.

Funcionamento: permanente, de segunda

a sexta de 07:00 às 22:00h, serve almoço a partir das 11:00h e jantar a partir das 19:00h, e sábado e domingo de 11:00 as 16:00 h, servindo almoço.

Capacidade do empreendimento: 54 pessoas.

Formas de Pagamento: cartão de crédito, cheque ou dinheiro.

Equipamentos e Serviços: ar-condicionado. O atendimento é *a la carte* com pratos da cozinha brasileira e *self-service* de saladas, servindo também tortas doces, salgados e sanduíches.

Tipos de cozinha: nacional.

Referências/Documentos consultados: *in loco*.

Nome:
Restaurante e Lanchonete D´Franças.

Natureza da entidade: privada.

Edificação: contemporânea, não tombada.

Localização: Rua Ferreira Coelho s/nº. Praia do Suá.

Gerências: geral.

Número de funcionários: 08 funcionários permanentes.

Funcionamento: permanente, de segunda

a sexta 11:00 as 15:00h, servindo almoço e de 08:00 às 18:00h , lanchonete.

Capacidade do empreendimento: 60 pessoas.

Formas de Pagamento: cheque ou dinheiro.

Equipamentos e Serviços: o atendimento é tipo *self-service* com pratos da cozinha brasileira, servindo também salgados em geral.

Tipos de cozinha: nacional.

Referências/Documentos consultados: *in loco*.

Nome:
Restaurante do Júlio (Caipirão).

Natureza da entidade: privada.

Edificação: contemporânea, não tombada.

Localização: Rua Ho´racio Rangel Loureiro, 48. Vila Rubim.

Telefone: (27) 3084-7123.

Gerências: geral.

Número de funcionários: 03 funcionários permanentes.

Funcionamento: permanente, de segunda

a sábado, de 06:30 às 16:00h, servindo almoço.

Capacidade do empreendimento: 20 pessoas.

Formas de Pagamento: cheque e dinheiro.

Equipamentos e Serviços: tv. O atendimento é *self-service* com pratos da cozinha regional, e servindo ainda prato-feito.

Tipos de cozinha: nacional.

Referências/Documentos consultados: *in loco*.

Nome:
Bar e Restaurante do Luca.

Natureza da entidade: privada.

Edificação: contemporânea, não tombada.

Localização: Rua Eugenílio Ramos, 236. Jardim da Penha.

Telefone: (27) 3227-0504.

Gerências: geral.

Número de funcionários: 16 funcionários permanentes.

Funcionamento: permanente, de terça a sexta de 17:30 às 00:00h e sábado e domingo a partir das 12:00h.

Capacidade do empreendimento: 60 pessoas.

Formas de Pagamento: cartão de crédito, cheque ou dinheiro.

Equipamentos e Serviços: há música ambiente e ar-condicionado. O atendimento é *a la carte* e tele-entrega com pratos da cozinha brasileira.

Tipos de cozinha: nacional.

Referências/Documentos consultados: *in loco*.

Nome:
Restaurante Frutos da Ilha.

Natureza da entidade: privada.

Edificação: contemporânea, não tombada.

Localização: Rua Bandeirantes, 09. Ilha das Caieiras.

Telefone: (27) 3322-2638.

Gerências: geral.

Número de funcionários: 07 funcionários permanentes.

Funcionamento permanente, de terça a domingo de 11:00, as 22:00h, servindo almoço e jantar.

Capacidade do empreendimento: 64 pessoas.

Formas de Pagamento: cheque ou dinheiro.

Equipamentos e Serviços: o atendimento é *a la carte* especializada em frutos do mar.

Tipos de cozinha: nacional.

Referências/Documentos consultados: *in loco*.

Nome:
Restaurante Dom Giuliano.

Natureza da entidade: privada.

Edificação: contemporânea, não tombada.

Localização: Rua Jayme Martins, 45. Praia do Canto.

Telefone: (27) 3235-2117.

Gerências: geral.

Número de funcionários: 09 funcionários permanentes.

Funcionamento: permanente, de terça a sábado de 19:00 até 0:00h, servindo

jantar, e domingo de 11:00 às 16:00h, servindo almoço.

Capacidade do empreendimento: 100 pessoas.

Formas de Pagamento: cartão de crédito, cheque ou dinheiro.

Equipamentos e Serviços: música ambiente e ar-condicionado. O atendimento é *a la carte* com pratos da cozinha internacional italiana, servindo também vinhos importados.

Tipos de cozinha: italiana.

Referências/Documentos consultados: *in loco*.

Nome:
Empório Árabe.

Natureza da entidade: privada.

Edificação: contemporânea, não tombada.

Localização: Rua Duckla de Aguiar, 187. Praia do Suá.

Telefone: (27) 3227-5599.

Web Site: www.emporioarabe.com.br

E-mail: emporioarabe@ig.com.br

Gerências: geral.

Número de funcionários: 08
funcionários permanentes.

Funcionamento: permanente, de segunda a sexta de 10:00 às 20:00h, servindo almoço e jantar e sábado de 10:00 às 16:00h servindo almoço.

Capacidade do empreendimento: 56 pessoas.

Formas de Pagamento: cartão de crédito, cheque ou dinheiro.

Equipamentos e Serviços: estacionamento e ar-condicionado. O atendimento é tipo *self-service* com pratos da cozinha internacional árabe.

Tipos de cozinha: árabe.

Descrição e Observações Complementares: há *show* de Dança do Ventre sexta e sábado no horário de almoço, ao som de músicas árabes.

Referências/Documentos consultados: *in loco*.

Nome:

Empório Santo Antônio.

Natureza da entidade: privada.

Edificação: contemporânea, não tombada.
Localização: Rua Joaquim Lírio, 820. Praia do Canto.

Telefone: (27) 3314-8288.

E-mail: empório_vix@hotmail.com

Gerências: geral.

Número de funcionários: 25 funcionários permanentes.

Funcionamento permanente, de 18:00 as 0:00h, servindo jantar.

Capacidade do empreendimento: 280 pessoas.

Formas de Pagamento: cartão de crédito, cheque e dinheiro.

Equipamentos e Serviços: há música ambiente e ao vivo, possuindo local para eventos. O atendimento é *a la carte* com pratos da cozinha brasileira e regional.

Tipos de cozinha: nacional.

Referências/Documentos consultados: *in loco*.

Nome:

Enseada Restaurante.

Natureza da entidade: privada.

Edificação: contemporânea, não tombada.

Localização: Rua Ferreira coelho, 345. 2º andar. Praia do Suá.

Telefone: (27) 3324-3615.

Gerências: geral.

Número de funcionários: 07 funcionários permanentes.

Funcionamento: permanente, de segunda a sexta de 11:00 as 15:00h, servindo almoço.

Capacidade do empreendimento: 100 pessoas.

Formas de Pagamento: cartão de crédito, cheque ou dinheiro.

Equipamentos e Serviços: há música ambiente. O atendimento é *self-service* com pratos da cozinha brasileira.

Tipos de cozinha: nacional.

Referências/Documentos consultados: *in loco*.

Nome:

Restaurante Especiarias.

Natureza da entidade: privada.

Edificação: contemporânea, não tombada.

Localização: Rua Eugênio Neto c/ Dês. Sampaio, 303.Praia do Canto.

Telefone: (27) 3235-8505.

E-mail:

especiariasgourmet@terra.com.br

Gerências: geral.

Número de funcionários: 20 funcionários permanentes.

Funcionamento: permanente, de 11:30 às 15:30h e 18:30 às 0:00h, servindo almoço e jantar, sendo que domingo serve apenas almoço.

Capacidade do empreendimento: 130 pessoas.

Formas de Pagamento: cartão de crédito, cheque ou dinheiro.

Equipamentos e Serviços: há música ambiente, manobrista e ar-condicionado. O atendimento é *a la carte* com pratos da cozinha internacional e brasileira.

Tipos de cozinha: nacional e internacional.

Descrição e Observações Complementares: a edificação é uma residência reformada e adaptada ao funcionamento do restaurante, com ambientes reservados e diferenciados. Serve ainda carnes especiais e exóticas, um bar com adega (vinhos importados), mesas ao ar livre no jardim externo.

Referências/Documentos consultados: *in loco*.

Nome:

Finos Sabor Restaurante.

Natureza da entidade: privada.

Edificação: contemporânea, não tombada.

Localização: Avenida Alziro Zarur, 230. Center Park. Jardim da Penha.

Telefone: (27) 3325-6937

Gerências: geral.

Número de funcionários: 13 funcionários permanentes.

Funcionamento: permanente, de segunda a sábado de 11:00 as 15:00h, servindo almoço.

Capacidade do empreendimento: 50

pessoas.

Formas de Pagamento: cartão de crédito, cheque, dinheiro ou *ticket*.

Equipamentos e Serviços: estacionamento e ar-condicionado. O atendimento é tipo *self-service* com pratos da cozinha brasileira e regional.

Tipos de cozinha: nacional.

Referências/Documentos consultados: *in loco*.

Nome:

Flamboyant Self-service com Churrasco.

Natureza da entidade: privada.

Edificação: contemporânea, não tombada.

Localização: Avenida. Jerônimo Monteiro, 971. Centro.

Telefone: (27) 3223-4557.

Gerências: geral.

Número de funcionários: 12 funcionários permanentes.

Funcionamento: permanente, de 11:00 as 14:00h, servindo almoço.

Capacidade do empreendimento: 80 pessoas.

Formas de Pagamento: cartão de crédito, cheque ou dinheiro.

Equipamentos e Serviços: o atendimento é tipo *self-service* com churrasco e pratos da cozinha brasileira.

Tipos de cozinha: nacional.

Referências/Documentos consultados: *in loco*.

Nome:
Referências Restaurante.

Natureza da entidade: privada.

Edificação: contemporânea, não tombada.

Localização: Rua Carlos Gomes Lucas. Jardim Camburi.

Telefone: (27) 3337-7327.

Gerências: geral.

Número de funcionários: 08 funcionários permanentes.

Funcionamento: permanente, de 11:00 às 15:00h, servindo almoço.

Capacidade do empreendimento: 65 pessoas.

Formas de Pagamento: cartão de crédito, cheque ou dinheiro.

Equipamentos e Serviços: ar-condicionado e tv. O atendimento é *self-service* com pratos da cozinha brasileira.

Tipos de cozinha: nacional.

Referências/Documentos consultados: *in loco*.

Nome:
Restaurante Galã Galeto.

Natureza da entidade: privada.

Edificação: contemporânea, não tombada.

Localização: Avenida Almirante Tamandaré, 120. Praia do Suá.

Telefone: (27) 3345-3177.

E-mail: galagaletto@hotmail.com.br

Gerências: geral.

Número de funcionários: 09 funcionários permanentes.

Funcionamento: permanente, de segunda a sexta de 11:00 às 14:30h, servindo almoço, e sábado apenas para entrega de *marmitex*.

Capacidade do empreendimento: 80 pessoas.

Formas de Pagamento: cartão de crédito, cheque ou dinheiro.

Equipamentos e Serviços: tv, o atendimento é *self-service* com pratos da cozinha brasileira.

Tipos de cozinha: nacional.

Referências/Documentos consultados: *in loco*.

Nome:
Restaurante Glória.

Natureza da entidade: privada.

Edificação: contemporânea, não tombada.

Localização: Avenida Governador Bley, 231. 1º andar. Centro.

Telefone: (27) 3322-6475.

Gerências: geral

Número de funcionários: 04 funcionários permanentes.

Funcionamento: permanente, de segunda a sexta de 11:00 às 14:30h, servindo almoço.

Capacidade do empreendimento: 100 pessoas.

Formas de Pagamento: cartão de crédito, cheque, dinheiro ou *ticket*.

Equipamentos e Serviços: o atendimento é tipo *self-service* com pratos da cozinha caseira.

Tipos de cozinha: nacional.

Descrição e Observações Complementares: funciona nas dependências do Teatro Glória.

Referências/Documentos consultados: *in loco*.

Nome:
Bar e Restaurante "Gordo e o Magro".

Natureza da entidade: privada.

Edificação: contemporânea, não tombada.
Localização: Avenida. Florentino Ávidos, 293. Centro.

Telefone: (27) 8807-7250.

Gerências: geral.

Número de funcionários: 04 funcionários permanentes.

Funcionamento: permanente, de segunda a sábado de 08:00 as 17:00h, servindo almoço.

Capacidade do empreendimento: 76

pessoas.

Formas de Pagamento: cheque, dinheiro ou *ticket*.

Equipamentos e Serviços: ventilador de teto. O atendimento é *self-service* com pratos da cozinha natural.

Tipos de cozinha: nacional.

Referências/Documentos consultados:
1 *in loco*.
2 Guia Sol Junho 2004. Inventário 2002/2003.

Nome:
Guest Restaurante.

Natureza da entidade: privada.

Edificação: contemporânea, não tombada.

Localização: Avenida. Dante Michelini, 1057. Jardim da Penha.

Telefone: (27) 3225-0999.

E-mail: barguest@uol.com.br

Gerências: geral.

Número de funcionários: 16 funcionários permanentes.

Funcionamento: permanente, de 13:00 às 00:00h, servindo jantar.

Capacidade do empreendimento: 70 pessoas.

Formas de Pagamento: cartão de crédito, cheque ou dinheiro.

Equipamentos e Serviços: música ambiente, estacionamento, ar-condicionado e mesas ao ar livre. O atendimento é *a la carte* com pratos da cozinha internacional.

Tipos de cozinha: internacional.

Referências/Documentos consultados:
1 *in loco*.
2 Sindibares.

Nome:
Giraffa's Restaurante.

Natureza da entidade: privada.

Edificação: contemporânea, não tombada.

Localização: Rua Joaquim Lírio (Shopping The Point Plaza). Praia do Canto.

Telefone: (27) 3325-1659.

E-mail: giraffas@bol.com.br

Gerências: geral.

Número de funcionários: 18

funcionários permanentes.

Funcionamento: permanente, de quarta a sábado de 11:00 às 03:00h, e de domingo a quarta de 11:00 às 23:00h servindo almoço e jantar.

Capacidade do empreendimento: 50 pessoas.

Formas de Pagamento: cartão de crédito, cheque, dinheiro ou *ticket*.

Equipamentos e Serviços: o atendimento é *a la carte* com pratos da cozinha brasileira.

Tipos de cozinha: nacional.

Referências/Documentos consultados: *in loco*.

Nome:
Restaurante Hora do Almoço.

Natureza da entidade: privada.

Edificação: contemporânea, não tombada.

Localização: Avenida Alziro Zarur, 130. Jardim da Penha.

Telefone: (27) 3324-4963 e 3225-4501.

Gerências: geral.

Número de funcionários: 11 funcionários permanentes.

Funcionamento: permanente, de segunda a sábado de 11:00 às 15:00h, servindo almoço.

Capacidade do empreendimento: 140 pessoas.

Formas de Pagamento: cartão de crédito, cheque, dinheiro ou *ticket*.

Equipamentos e Serviços: música ambiente e ar-condicionado. O atendimento é tipo *self-service* com pratos da cozinha brasileira e regional.

Tipos de cozinha: nacional.

Referências/Documentos consultados: *in loco*.

Nome:
Hotel e Restaurante Imperial.

Natureza da entidade: privada.

Edificação: histórico, não tombada.

Localização: Rua 07 de Setembro, 44. Centro.

Telefone: (27) 3323-0108.

Gerências: geral.

Número de funcionários: 05 funcionários

permanentes.

Funcionamento: permanente, de 11:00 as 21:30h, servindo almoço e jantar.

Capacidade do empreendimento: 64 pessoas.

Formas de Pagamento: cheque, dinheiro ou *ticket*.

Equipamentos e Serviços: há tv e ventilador de teto. O atendimento é *self-service* com pratos da cozinha caseira.

Tipos de cozinha: nacional.

Referências/Documentos consultados: *in loco*.

Nome:
Restaurante Ki Delícia.

Natureza da entidade: privada.

Edificação: contemporânea, não tombada.

Localização: Rua Dr. João dos Santos Neves, 62. Centro.

Telefone: (27) 3233-3285.

Gerências: geral.

Número de funcionários: 11 funcionários permanentes.

Funcionamento: permanente, de segunda a sexta de 10:30 às 14:30h, servindo almoço.

Capacidade do empreendimento: 70 pessoas.

Formas de Pagamento: cartão de crédito, dinheiro ou *ticket*.

Equipamentos e Serviços: o atendimento é tipo *self-service* com pratos da cozinha mineira.

Tipos de cozinha: nacional.

Descrição e Observações Complementares: comércio de peixes, frios, sobremesas, churrasco e bebidas.

Referências/Documentos consultados: *in loco*.

Nome:
Restaurante Kilos e Gramas.

Natureza da entidade: privada.

Edificação: contemporânea, não tombada.

Localização: Avenida Florentino Ávidos, 363. Centro.

Telefone: (27) 3222-7203.

Gerências: geral.

Número de funcionários: 06 funcionários permanentes.

Funcionamento: permanente, de segunda a sábado de 10:50 às 14:30h, servindo almoço.

Capacidade do empreendimento: 84 pessoas.

Formas de Pagamento: cartão de crédito, cheque, dinheiro ou *ticket*.

Equipamentos e Serviços: tv e ar-condicionado. O atendimento é *self-service* com churrasco com pratos da cozinha regional.

Tipos de cozinha: regional.

Referências/Documentos consultados: *in loco*.

Nome:
Restaurante Kokeshi.

Natureza da entidade: privada.

Edificação: contemporânea, não tombada.

Localização: Rua Carijó, 714. Jardim da Penha.

Telefone: (27) 3324-0648.

Gerências: geral.

Número de funcionários: 06 funcionários permanentes.

Funcionamento: permanente, de segunda a sábado de 11:00 às 14:30h, e de 18:00 as 23:30h servindo almoço e jantar.

Capacidade do empreendimento: 30 pessoas.

Formas de Pagamento: cartão de crédito, cheque ou dinheiro.

Equipamentos e Serviços: ar-condicionado. O atendimento é tipo *self-service* com pratos da cozinha internacional japonesa.

Tipos de cozinha: japonesa.

Referências/Documentos consultados: *in loco*.

Nome:
Restaurante Labamba.

Natureza da entidade: privada.

Edificação: contemporânea, não tombada.

Localização: Rua Eugênio Neto. Praia do Canto.

Telefone: (27) 3225-0135.

Gerências: geral.
Número de funcionários: 12
 funcionários permanentes.

Funcionamento: permanente, de segunda a sexta de 11:00 às 14:30h, e sábado e domingo de 11:00 às 15:00h servindo almoço.

Capacidade do empreendimento: 130 pessoas.

Formas de Pagamento: cartão de crédito, cheque ou dinheiro.

Equipamentos e Serviços: tv e ar-condicionado. O atendimento é *self-service* com churrasco com pratos da cozinha brasileira.

Tipos de cozinha: nacional.

Referências/Documentos consultados: *in loco*.

Nome:
Restaurante La Cave

Natureza da entidade: privada.

Edificação: contemporânea, não tombada.

Localização: Rua Afonso Cláudio, 259. Praia do Canto.

Telefone: (27) 3315-1992.

Gerências: geral.
Número de funcionários: 09
 funcionários permanentes.

Funcionamento: permanente, de terça a sábado a partir das 19:00h, servindo jantar e domingo de 12:00 as 15:00h, servindo almoço.

Capacidade do empreendimento: 70 pessoas.

Formas de Pagamento: cartão de crédito, cheque ou dinheiro.

Equipamentos e Serviços: música ambiente e ar-condicionado. O atendimento é *a la carte* com pratos da cozinha internacional.

Tipos de cozinha: internacional.

Referências/Documentos consultados:
 1 *in loco*.
 2 Sindibares.

Nome:
La Cozinha Self-service e Cerimonial.

Natureza da entidade: privada.

Edificação: contemporânea, não tombada.

Localização: Rua Carlos Martins, 729. Jardim Camburi.

Telefone: (27) 3347-0109.
E-mail: lacozinha@ig.com.br

Gerências: geral.

Número de funcionários: 10
 funcionários permanentes.

Funcionamento: permanente, de terça a domingo de 11:00 as 15:00h, servindo almoço.

Capacidade do empreendimento: 120 pessoas.

Formas de Pagamento: cartão de crédito, cheque ou dinheiro.

Equipamentos e Serviços: estacionamento, ar-condicionado e local para eventos. O atendimento é tipo *self-service* com pratos da cozinha brasileira.

Tipos de cozinha: nacional.

Descrição e Observações Complementares: a locação do espaço como cerimonial inclui o buffet e os serviços necessários.

Referências/Documentos consultados: *in loco*.

Nome:

Restaurante La Salsa.

Natureza da entidade: privada.

Edificação: contemporânea, não tombada.

Localização: Rua Madeira de Freitas. Praia do Canto.

Telefone: (27) 3315-7511.

Web Site: www.gazetaonline.com.br

E-mail: lasalsa.rest@uol.com.br

Gerências: geral.

Número de funcionários: 28 funcionários permanentes.

Funcionamento: permanente, de segunda a sexta de 11:00 às 15:00h, e sábado e domingo de 11:30 às 15:30h servindo almoço.

Capacidade do empreendimento: 126 pessoas.

Formas de Pagamento: cartão de crédito, cheque ou dinheiro.

Equipamentos e Serviços: ar-condicionado e rampa de acesso. O

atendimento é tipo *self-service* com pratos da cozinha brasileira e regional.

Tipos de cozinha: nacional.

Referências/Documentos consultados: *in loco*.

Nome:

Lareira Portuguesa Restaurante.

Natureza da entidade: privada.

Edificação: contemporânea, não tombada.

Localização: Avenida Saturnino de Brito, 260. Praia do Suá.

Telefone: (27) 3345-0329.

E-mail:

lareirAvenidaix@terra.com.br

Gerências: geral.

Número de funcionários: 24 funcionários permanentes.

Funcionamento: permanente, de segunda a sábado de 11:30 às 15:00h e de 18:00 às 00:00h, e domingo de 11:30 às 15:00h, servindo almoço e jantar (menos aos domingos).

Capacidade do empreendimento: 140 pessoas.

Formas de Pagamento: cartão de crédito, cheque ou dinheiro.

Equipamentos e Serviços: música ambiente, lareira e ar-condicionado. O atendimento é *a la carte* com pratos da cozinha internacional portuguesa.

Tipos de cozinha: portuguesa.

Referências/Documentos consultados:

1 *in loco*.

2 Sindibares.

Nome:

Restaurante e Lanchonete Jabour.

Natureza da entidade: privada.

Edificação: contemporânea, não tombada.

Localização: Rua 7 de Setembro, 256 lojas 1,2 e 3. Centro.

Telefone: (27) 3223-7800.

Gerências: geral.

Número de funcionários: 05 funcionários permanentes.

Funcionamento: permanente, de 11:00 às 15:00h, servindo almoço.

Capacidade do empreendimento: 160 pessoas.

Formas de Pagamento: cartão de crédito, cheque, dinheiro ou *ticket*.

Equipamentos e Serviços: tv, ar-condicionado e local para eventos com capacidade para 160 pessoas. O atendimento é *self-service* com pratos da cozinha caseira e churrasco.

Tipos de cozinha: nacional.

Referências/Documentos consultados: *in loco*.

Nome:
Lê Bistrot Piano Bar.

Natureza da entidade: privada.

Edificação: contemporânea, não tombada.

Localização: Avenida Dante Michelini, 1497. Praia de Camburi.

Telefone: (27) 3325-5959.

Gerências: geral.

Número de funcionários: 12 funcionários permanentes.

Funcionamento: permanente, de 18:00 às 23:00h, servindo jantar.

Capacidade do empreendimento: 40 pessoas.

Formas de Pagamento: cartão de crédito, cheque e dinheiro.

Equipamentos e Serviços: música ambiente e ao vivo, ar-condicionado, adega de vinhos e *champagne* climatizada. O atendimento é *a la carte* com pratos da cozinha brasileira.

Tipos de cozinha: nacional.

Descrição e Observações Complementares: Funciona anexo ao Hotel Aruan.

Referências/Documentos consultados: *in loco*.

Nome:
Luna Restaurante e Lanchonete.

Natureza da entidade: privada.

Edificação: contemporânea, não tombada.

Localização: Avenida. Florentino Ávidos, 269 (2º Piso da Dadalto). Parque Moscoso. Centro.

Telefone: (27) 3222-0542.

E-mail: luna.vix@terra.com.br

Gerências: geral.

Número de funcionários: 10 funcionários permanentes.

Funcionamento: permanente, de segunda a sexta, de 08:00 às 18:00h, e sábado de 08:00 às 15:30h servindo almoço.

Capacidade do empreendimento: 80 pessoas.

Formas de Pagamento: cartão de crédito, cheque, dinheiro ou *ticket*.

Equipamentos e Serviços: ar-condicionado. O atendimento é *self-service* com pratos da cozinha regional caseira.

Tipos de cozinha: nacional.

Descrição e Observações Complementares: há balcão de lanchonete e estacionamento (convênio com a Dadalto).

Referências/Documentos consultados: *in loco*.

Nome:
Restaurante Lovato.

Natureza da entidade: privada.

Edificação: contemporânea, não tombada.

Localização: Rua Eugênio Ramos, 1100.

Jardim da Penha.

Telefone: (27) 3315-0507.

Gerências: geral.

Número de funcionários: 06 funcionários permanentes.

Funcionamento: permanente, de 10:00 às 15:00h, servindo almoço.

Capacidade do empreendimento: 200 pessoas.

Formas de Pagamento: cartão de crédito, cheque, dinheiro ou *ticket*.

Equipamentos e Serviços: o atendimento é *a la carte* com pratos da cozinha brasileira e caseira.

Tipos de cozinha: nacional.

Referências/Documentos consultados: *in loco*.

Nome:

Restaurante Madame Clementine.

Natureza da entidade: privada.

Edificação: contemporânea, não tombada.

Localização: Avenida Saturnino de Brito, 1075 (Hotel Bristol). Praia do Canto.

Telefone: (27) 3317-0408.

Gerências: geral.

Número de funcionários: 06 funcionários permanentes.

Funcionamento: permanente, de 12:00 às 15:00h e de 20:00 às 00:00h, servindo almoço e jantar.

Capacidade do empreendimento: 70 pessoas.

Formas de Pagamento: cartão de crédito, cheque ou dinheiro.

Equipamentos e Serviços: música ambiente e ar-condicionado. O atendimento é *a la carte* com pratos da cozinha internacional francesa.

Tipos de cozinha: francesa.

Referências/Documentos consultados: *in loco*.

Nome:

Restaurante Mestre Cuca.

Natureza da entidade: privada.

Edificação: contemporânea, não tombada.

Localização: Avenida Marcos de Azevedo,

139. Vila Rubim.

Telefone: (27) 3223-3273.

Gerências: geral.

Número de funcionários: 05 funcionários permanentes.

Funcionamento: permanente, de segunda a sábado de 08:00 às 18:00h, servindo almoço.

Capacidade do empreendimento: 36 pessoas.

Formas de Pagamento: dinheiro ou *ticket*.

Equipamentos e Serviços: tv, o atendimento é tipo *self-service*, *marmitex* e prato feito com pratos da cozinha regional.

Tipos de cozinha: nacional.

Descrição e Observações Complementares: Pagamento de valor único, com comida livre com 01 tipo de carne.

Referências/Documentos consultados: *in loco*.

Nome:

Restaurante Mirante da Ilha.

Natureza da entidade: privada.

Edificação: contemporânea, não tombada.

Localização: Rua Felicidade Correia dos Santos, 953. Ilha das Caieiras.

Telefone: (27) 3323-7801.

Gerências: geral.

Número de funcionários: 09 funcionários permanentes.

Funcionamento: permanente, de 11:00 às 22:00h, servindo almoço e jantar.

Capacidade do empreendimento: 70 pessoas.

Formas de Pagamento: cartão de crédito ou dinheiro.

Equipamentos e Serviços: o atendimento é com pratos de frutos do mar.

Tipos de cozinha: nacional.

Referências/Documentos consultados: *in loco*.

Nome:

Mira Buffet e Cerimonial.

Natureza da entidade: privada.

Edificação: contemporânea, não tombada.

Localização: Rua Italina Pereira Mota, 541. Jardim Camburi.

Telefone: (27) 3337-6052.

Gerências: geral.

Número de funcionários: 13 funcionários permanentes.

Funcionamento: permanente, de 11:00 às 15:00h, servindo almoço.

Capacidade do empreendimento: 40 pessoas.

Formas de Pagamento: cartão de crédito, cheque e dinheiro.

Equipamentos e Serviços: música ambiente e ar-condicionado. O atendimento é tipo *self-service* com pratos da cozinha brasileira e regional.

Descrição e Observações Complementares: aluguel das instalações e serviços para festas particulares.

Referências/Documentos consultados: *in loco*.

Nome:

Restaurante Moqueca e Cia.

Natureza da entidade: privada.

Edificação: contemporânea, não tombada.

Localização: Avenida Dante Michelini, 977. Praia de Camburi. Jardim da Penha.

Telefone: (27) 3227-6899.

Web Site: www.moquecaecia.com.br

E-mail:

moqueca@moquecaecia.com.br

Gerências: geral.

Número de funcionários: 16 funcionários permanentes.

Funcionamento: permanente, de 11:00 às 22:00h, servindo almoço e jantar.

Capacidade do empreendimento: 180 pessoas.

Formas de Pagamento: cartão de crédito, cheque ou dinheiro.

Equipamentos e Serviços: música ambiente, ar-condicionado e mesas ao ar livre. O atendimento é *a la carte* com pratos da cozinha brasileira e regional capixaba.

Tipos de cozinha: nacional e regional.

Descrição e Observações Complementares: oferece vista panorâmica para a Praia de Camburi.

Especializado em Frutos do mar e grelhados.

Referências/Documentos consultados:

- 1 *in loco*.
- 2 Sindibares.

Nome:

Moquecaria Teresão.

Natureza da entidade: privada.

Edificação: contemporânea, não tombada.

Localização: Rua Felicidade Correia dos Santos, 32. Ilha das Caieiras.

Telefone: (27) 3323-9855.

Gerências: geral.

Número de funcionários: 03 funcionários permanentes.

Funcionamento: permanente, de terça a domingo de 09:00 às 15:00h, e de 18:00 às 22:00h, servindo almoço e jantar.

Capacidade do empreendimento: 60 pessoas.

Formas de Pagamento: cartão de crédito, cheque ou dinheiro.

Equipamentos e Serviços: o atendimento

é *a la carte* com pratos de frutos do mar (moqueca, torta capixaba e mariscadas).

Tipos de cozinha: nacional e regional.

Referências/Documentos consultados:
in loco.

Nome:

Restaurante Mr. Picuí.

Natureza da entidade: privada.

Edificação: contemporânea, não tombada.

Localização: Rua Joaquim Lírio, 813. Praia do Canto.

Telefone: (27) 3235-7711.

Web Site: www.mrpicui.com.br

E-mail: mucio@mrpicui.com.br

Gerências: geral.

Número de funcionários: 09 funcionários permanentes.

Funcionamento: permanente, de 11:30 às 15:00h, e de 18:00 às 23:00h, servindo almoço e jantar.

Capacidade do empreendimento: 80 pessoas.

Formas de Pagamento: cartão de crédito, cheque ou dinheiro.

Equipamentos e Serviços: música ao vivo e ar-condicionado. O atendimento é *a la carte* com pratos da cozinha regional.

Tipos de cozinha: nacional e típica nordestina.

Referências/Documentos consultados:

- 1 *in loco*.
- 2 Sindibares.

Nome:

Restaurante O Mercador.

Natureza da entidade: privada.

Edificação: contemporânea, não tombada.

Localização: Rua Aleixo Neto, 842. Praia do Canto.

Telefone: (27) 3315-5973 e 5976.

E-mail: chef@omercador.com.br.

Gerências: geral.

Número de funcionários: 31 funcionários permanentes.

Funcionamento: permanente, de 11:00 às 15:00h, e de 18:00 as 0:00h, servindo almoço e jantar.

Capacidade do empreendimento: 88

–
pessoas.

Formas de Pagamento: cartão de crédito, cheque ou dinheiro.

Equipamentos e Serviços: música ambiente e ar-condicionado. O atendimento é *a la carte* com pratos da cozinha internacional italiana.

Tipos de cozinha: italiana.

Descrição e Observações Complementares: Há adega com vinhos, licores, *whiskies*, frios. Especializado também em bacalhau.

Referências/Documentos consultados:

1 *in loco*.

2 Prefeitura Municipal de Vitória.

Nome:

Restaurante Ôxente.

Natureza da entidade: privada.

Edificação: contemporânea, não tombada.

Localização: Rua Joaquim Lírio. Praia do Canto.

Telefone: (27) 3315-9246.

Gerências: geral.

Número de funcionários: 08
funcionários permanentes.

Funcionamento: permanente, da 11:00 às 23:00h diariamente servindo almoço e jantar.

Capacidade do empreendimento: 80 pessoas.

Formas de Pagamento: cartão de crédito, cheque, dinheiro ou ticket.

Equipamentos e Serviços: música ambiente e ar-condicionado. O atendimento é *a la carte* com pratos da cozinha regional baiana.

Tipos de cozinha: nacional.

Referências/Documentos consultados:
in loco.

Nome:

Restaurante Partido Alto.

Natureza da entidade: privada.

Edificação: contemporânea, não tombada.

Localização: Avenida Dante Michelini, 747. Praia de Camburi Jardim da Penha.

Telefone: (27) 3337-4510 e 3227-4086.

E-mail:

partidoalto@hotmail.com.br

Gerências: geral.

Número de funcionários: 25
funcionários permanentes.

Funcionamento: permanente, de 11:00h às 02:00h, servindo almoço e jantar.

Capacidade do empreendimento: 240 pessoas.

Formas de Pagamento: cartão de crédito, cheque ou dinheiro.

Equipamentos e Serviços: o atendimento é *a la carte* com pratos da cozinha brasileira e regional capixaba.

Tipos de cozinha: nacional e regional.

Referências/Documentos consultados:
in loco.

Nome:

Restaurante Palladium.

Natureza da entidade: privada.

Edificação: contemporânea, não tombada.

Localização: Avenida Des. Sampaio, 263. Praia do Canto.

Telefone: (27) 3324-5402.

Gerências: geral.

Número de funcionários: 15 permanentes.

Funcionamento: permanente, de segunda a sexta de 11:00 às 15:00h, e sábado e domingo de 11:00 às 16:00h, servindo almoço.

Capacidade do empreendimento: 150 pessoas.

Formas de Pagamento: cartão de crédito, cheque, dinheiro ou *ticket*.

Equipamentos e Serviços: música ambiente e ar-condicionado. O atendimento é *self-service* e tele-entrega, com pratos da cozinha brasileira.

Tipos de cozinha: nacional.

Descrição e Observações Complementares: há vista panorâmica. Especializada em frutos do mar e massas.

Referências/Documentos consultados:
1 *in loco*.
2 Sindibares.

Nome:
Restaurante Pimentinha.

Natureza da entidade: privada.

Edificação: contemporânea, não tombada.

Localização: Rua João Batista Parra, 255. Praia do Suá.

Telefone: (27) 3319-2782.

Gerências: geral.

Número de funcionários: 06 permanentes.

Funcionamento: permanente, de segunda a sábado, de 11:00 as 15:00h, servindo almoço.

Capacidade do empreendimento: 80 pessoas.

Formas de Pagamento: cheque ou dinheiro.

Equipamentos e Serviços: tv, o atendimento é *self-service* com grelhados e comida oriental, com pratos da cozinha internacional, brasileira e regional.

Tipos de cozinha: nacional.

Descrição e Observações Complementares: entrega a domicilio à partir das 10:30h.

Referências/Documentos consultados:
in loco.

Nome:

Restaurante Pirão.

Natureza da entidade: privada.

Edificação: contemporânea, não tombada.

Localização: Rua Joaquim Lírio, 753. Praia do Canto.

Telefone: (27) 3225-1105.

E-mail:
faleconosco@pirãovitoria.com.br

Gerências: geral.

Número de funcionários: 16 funcionários permanentes.

Funcionamento: permanente, de segunda a sábado de 11:00 às 15:00h e de 18:00 às 22:30h servindo, almoço e jantar.

Capacidade do empreendimento: 80 pessoas.

Formas de Pagamento: cartão de crédito, cheque ou dinheiro.

Equipamentos e Serviços: mesas ao ar livre. O atendimento é *a la carte* com pratos da cozinha regional.

Tipos de cozinha: nacional.

Descrição e Observações Complementares: sua especialidade é

moqueca e torta capixaba e garopa salgada com banana da terra.

Referências/Documentos consultados:

- 1 *in loco*.
- 2 Sindibares.

Nome:

Restaurante Pirão da Ilha.

Natureza da entidade: privada.

Edificação: contemporânea, não tombada.

Localização: Rua Felicidade Correia dos Santos, 32. Ilha das Caieiras.

Telefone: (27) 3323-9996.

Gerências: geral.

Número de funcionários: 04 funcionários permanentes.

Funcionamento: permanente, de segunda a sexta de 11:00 às 18:00h, e sábado e domingo, de 11:00 às 22:00h servindo almoço e jantar.

Capacidade do empreendimento: 64 pessoas.

Formas de Pagamento: cheque ou dinheiro.

Equipamentos e Serviços: música

mecânica. O atendimento é *a la carte* tendo como especialidade moqueca de robalo e mariscada.

Tipos de cozinha: nacional

Referências/Documentos consultados:
in loco.

Nome:

Restaurante Q-Luxo.

Natureza da entidade: privada.

Edificação: contemporânea, não tombada.

Localização: Rua Ferreira Coelho, 85. Praia do Suá.

Telefone: (27) 3345-6179.

Gerências: geral.

Número de funcionários: 11 funcionários permanentes.

Funcionamento: permanente, de segunda a sábado, de 11:00 as 14:40h, servindo almoço.

Capacidade do empreendimento: 200 pessoas.

Formas de Pagamento: cartão de crédito, cheque ou dinheiro.

Equipamentos e Serviços: ar-condicionado. O atendimento é *self-service* com pratos da cozinha brasileira.

Tipos de cozinha: nacional

Referências/Documentos consultados:
in loco.

Nome:

Restaurante Quinzinho.

Natureza da entidade: privada.

Edificação: contemporânea, não tombada.

Localização: Rua Aleixo Neto. Praia do Canto.

Telefone: (27) 3225-9844.

E-mail: quim.vix@terra.com.br.

Gerências: geral.

Número de funcionários: 15 funcionários permanentes.

Funcionamento: permanente, de segunda a sábado 11:00 as 15:00h, e de 19:00 às 00:00h, servindo almoço e jantar.

Capacidade do empreendimento: 70

–
pessoas.

Formas de Pagamento: cartão de crédito, cheque ou dinheiro.

Equipamentos e Serviços: música ambiente, local para eventos e ar-condicionado. O atendimento é *a la carte* com pratos da cozinha brasileira.

Tipos de cozinha: nacional.

Referências/Documentos consultados: *in loco*.

Nome:

Restaurante Rancho Beliscão.

Natureza da entidade: privada.

Edificação: contemporânea, não tombada.

Localização: Rua José Celso Cláudio, 134. Jardim Camburi.

Telefone: (27) 3337-7449.

E-mail: ranchobeliscão@uol.com.br.

Gerências: geral.

Número de funcionários: 25 funcionários permanentes.

Funcionamento: permanente, de 10:00 às 2:00h, servindo almoço e jantar.

Capacidade do empreendimento: 500

pessoas.

Formas de Pagamento: cartão de crédito, cheque, dinheiro ou ticket.

Equipamentos e Serviços: música ambiente, estacionamento, manobrista no final de semana e mesas ao ar livre. O atendimento é *a la carte* e tele-entrega, com pratos da cozinha brasileira e regional.

Descrição e Observações Complementares: especialidades: cozinha mineira, frutos do mar, camarão, chuleta e bisteca.

Referências/Documentos consultados: *in loco*.

Nome:

Restaurante Recanto da Sereia.

Natureza da entidade: privada.

Edificação: contemporânea, não tombada.

Localização: Rua Felicidade Correia dos Santos, 645 B. Ilha das Caieiras.

Telefone: (27) 3322-3543, 9969-2401 e telefone de reserva 3233-7698.

Gerências: geral.

Número de funcionários: 03 funcionários permanentes e 01 funcionário temporário.

Funcionamento: permanente, de 10:00 às

21:00h, servindo almoço e jantar.

Capacidade do empreendimento: 200 pessoas.

Formas de Pagamento: cartão de crédito, cheque ou dinheiro.

Equipamentos e Serviços: música mecânica. O atendimento é *a lá carte* especializada em frutos do mar, torta capixaba, moqueca capixaba e mariscadas.

Tipos de cozinha: regional.

Descrição e Observações Complementares: atende a encomendas de galinha e pato ao molho pardo.

Referências/Documentos consultados: *in loco*.

Nome:

Relva Verde Restaurante.

Natureza da entidade: privada.

Edificação: contemporânea, não tombada.

Localização: Avenida Jerônimo Monteiro, 348. Centro.

Telefone: (27) 3222-4822.

Gerências: geral.

Número de funcionários: 10 funcionários permanentes.

Funcionamento: permanente, de segunda a sexta, de 11:00 às 15:00h, servindo almoço.

Capacidade do empreendimento: 220 pessoas.

Formas de Pagamento: cartão de crédito, cheque ou dinheiro.

Equipamentos e Serviços: tv e ar-condicionado. O atendimento é *self-service* com pratos da cozinha brasileira.

Tipos de cozinha: nacional.

Descrição e Observações Complementares: o restaurante possui 02 ambientes, sendo ambos climatizados.

Referências/Documentos consultados: *in loco*.

Nome:
Ricco Sabor Restaurante.

Natureza da entidade: privada.

Edificação: contemporânea, não tombada.

Localização: Avenida Princesa Izabel, 33. Centro.

Telefone: (27) 3222-8416 e 3233-4676.

E-mail: riccosabor@uol.com.br.

Gerências: geral.

Número de funcionários: 11 funcionários permanentes.

Funcionamento: permanente, de segunda a sexta, de 11:00 às 15:00h, servindo almoço.

Capacidade do empreendimento: 200 pessoas.

Formas de Pagamento: cartão de crédito, cheque ou dinheiro.

Equipamentos e Serviços: tv e ar-condicionado. O atendimento é *self-service* com pratos da cozinha brasileira.

Tipos de cozinha: nacional.

Descrição e Observações Complementares: o restaurante possui dois ambientes e comida variada.

Referências/Documentos consultados: *in loco*.

Nome:
Self-service Oba-Oba.

Natureza da entidade: privada.

Edificação: contemporânea, não tombada.

Localização: Rua Anísio Fernandes Coelho. Jardim da Penha.

Telefone: (27) 3227-8019.

Gerências: geral.

Número de funcionários: 07 funcionários permanentes.

Funcionamento: permanente, de 11:00 às 14:30h, servindo almoço.

Capacidade do empreendimento: 60 pessoas.

Formas de Pagamento: cartão de crédito, cheque ou dinheiro.

Equipamentos e Serviços: o atendimento é *self-service* com churrasco e com pratos da cozinha brasileira.

Tipos de cozinha: nacional.

Referências/Documentos consultados: *in loco*.

Nome:
Self-service Recanto da Praia.

Natureza da entidade: privada.

Edificação: contemporânea, não tombada.

Localização: Rua Ulisses Sarmiento, 232. Praia do Suá.

Telefone: (27) 3227-9347.

Gerências: geral.

Número de funcionários: 06 funcionários permanentes.

Funcionamento: permanente, de segunda a sexta, de 11:00 às 14:00h, servindo almoço.

Capacidade do empreendimento: 65 pessoas.

Formas de Pagamento: cartão de crédito, cheque ou dinheiro.

Equipamentos e Serviços: música ambiente. O atendimento é *self-service* com pratos da cozinha brasileira.

Tipos de cozinha: nacional.

Referências/Documentos consultados: *in loco*.

Nome:
Sabor de Minas Self-service.

Natureza da entidade: privada.

Edificação: contemporânea, não tombada.

Localização: Rua Eugênio Neto, 456. Praia do Canto.

Telefone: (27) 3227-2189.

Gerências: geral.

Número de funcionários: 10 funcionários permanentes.

Funcionamento: permanente, de segunda a sexta, de 11:00 às 14:30h, servindo almoço.

Capacidade do empreendimento: 100 pessoas.

Formas de Pagamento: cartão de crédito, cheque ou dinheiro.

Equipamentos e Serviços: o atendimento é *self-service* com pratos da cozinha brasileira.

Tipos de cozinha: nacional

Referências/Documentos consultados: *in loco*.

Nome:
Sabor Natura Restaurante.

Natureza da entidade: privada.

Edificação: contemporânea, não tombada.

Localização: Avenida Rio branco, 1726 Loja 11. Praia do Canto.

Telefone: (27) 3324-6754.

Gerências: geral.

Número de funcionários: 10 funcionários permanentes.

Funcionamento: permanente, de segunda a sexta de 11:00 às 15:00h, e domingo de 11:00 às 15:30h servindo almoço.

Capacidade do empreendimento: 32 pessoas.

Formas de Pagamento: cartão de crédito, cheque ou dinheiro.

Equipamentos e Serviços: música ambiente e ar-condicionado. O atendimento é tipo *self-service* com pratos da cozinha vegetariana.

Descrição e Observações Complementares: comercializa suplementos para atletas, produtos naturais dietéticos, vitaminas e fitoterápicos.

Referências/Documentos consultados:
1 *in loco*.
2 Sindibares.

Nome:

Sala ´ Dart Restaurante.

Natureza da entidade: privada.

Edificação: contemporânea, não tombada.

Localização: Rua Nestor Gomes, 237. Centro.

Telefone: (27) 3223-3755.

Gerências: geral.

Número de funcionários: 06 funcionários permanentes.

Funcionamento: permanente, de segunda a sexta, de 11:00 as 14:45h, servindo almoço.

Capacidade do empreendimento: 72 pessoas.

Formas de Pagamento: cartão de crédito, cheque, dinheiro ou *ticket*.

Equipamentos e Serviços: tv, o atendimento é *self-service* com pratos da comida caseira.

Tipos de cozinha: nacional.

Referências/Documentos consultados: *in loco*.

Nome:

Restaurante Salade Verte.

Natureza da entidade: privada.

Edificação: contemporânea, não tombada.

Localização: Rua Ferreira Coelho, 380. Praia do Suá.

Telefone: (27) 3200-3389.

E-mail: saladeverte@terra.com.br.

Gerências: geral.

Número de funcionários: 16 funcionários permanentes.

Funcionamento: permanente, de segunda a sexta de 11:30 às 15:00h, e sábado e domingo de 12:00 às 16:00h servindo almoço.

Capacidade do empreendimento: 100 pessoas.

Formas de Pagamento: cartão de crédito, cheque ou dinheiro.

Equipamentos e Serviços: música ambiente, estacionamento, ar-condicionado e adaptações para portadores de necessidades especiais. O atendimento é *self-service* com pratos da cozinha brasileira.

Tipos de cozinha: nacional.

Referências/Documentos consultados:

in loco.

Nome:

Restaurante Salute Grill.

Natureza da entidade: privada.

Edificação: contemporânea, não tombada.

Localização: Rua Eugênio Neto, 82. Praia do Canto.

Telefone: (27) 3227-0456.

Gerências: geral.

Número de funcionários: 15 funcionários permanentes.

Funcionamento: permanente, de 11:00 as 15:00h, servindo almoço.

Capacidade do empreendimento: 168 pessoas.

Formas de Pagamento: cartão de crédito, cheque ou dinheiro.

Equipamentos e Serviços: música ambiente e ar-condicionado. O atendimento é tipo *self-service* com pratos da cozinha brasileira.

Tipos de cozinha: nacional.

Referências/Documentos consultados:

1 in loco.

2 Sindibares.

Nome:

Restaurante São Pedro.

Natureza da entidade: privada.

Edificação: contemporânea, não tombada.

Localização: Rua Ferreira Coelho, 98. Praia do Suá.

Telefone: (27) 3227-0470.

Gerências: geral.

Número de funcionários: 08 funcionários permanentes.

Funcionamento: permanente, de terça a sexta de 10:30 às 22:30h e de sábado a segunda de 10:30 às 16:00h, servindo almoço e jantar.

Capacidade do empreendimento: 100 pessoas.

Formas de Pagamento: cartão de crédito, cheque ou dinheiro.

Equipamentos e Serviços: o atendimento é *a la carte* com pratos da cozinha regional capixaba (frutos do mar).

Tipos de cozinha: nacional.

Referências/Documentos consultados:
in loco.

Nome:

Restaurante Satsuma.

Natureza da entidade: privada.

Edificação: contemporânea, não tombada.

Localização: Rua Eugênio Neto, 366. Praia do Canto.

Telefone: (27) 3225-8255.

Gerências: geral.

Número de funcionários: 08 funcionários permanentes.

Funcionamento: permanente, de segunda a sexta de 11:00 às 14:00h, e sábado e domingo de 11:00 às 14:30h servindo almoço.

Capacidade do empreendimento: 60 pessoas.

Formas de Pagamento: cartão de crédito, cheque, dinheiro ou *ticket*.

Equipamentos e Serviços: música ambiente e ar-condicionado. O atendimento é *self-service* com pratos da cozinha internacional e brasileira.

Referências/Documentos consultados:

1 in loco.
2 Sindibares.

Nome:

Restaurante Shateau.

Natureza da entidade: privada.

Edificação: contemporânea, não tombada.

Localização: Rua Dr. Antônio Basílio, 435. Jardim da Penha.

Telefone: (27) 3225-5023.

Gerências: geral.

Número de funcionários: 09 funcionários permanentes.

Funcionamento: permanente, aberto de 11:00 às 15:00h, servindo almoço.

Capacidade do empreendimento: 50 pessoas.

Formas de Pagamento: cartão de crédito, cheque, dinheiro ou *ticket*.

Equipamentos e Serviços: o atendimento é tipo *self-service* com pratos da cozinha brasileira.

Tipos de cozinha: nacional.

Referências/Documentos consultados:

1 in loco.

2 Sindibares.

Nome:

Restaurante Siga La Vaca.

Natureza da entidade: privada.

Edificação: contemporânea, não tombada.

Localização: Rua Constante Sodré, 1349. Praia do Canto.

Telefone: (27) 3225-2458.

Gerências: geral.

Número de funcionários: 12 funcionários permanentes.

Funcionamento: permanente, de terça a domingo à partir das 11:00 h.

Capacidade do empreendimento: 70 pessoas.

Formas de Pagamento: cartão de crédito, cheque ou dinheiro.

Equipamentos e Serviços: o atendimento é *a la carte* e *self-service* de churrasco com pratos da cozinha argentina.

Tipos de cozinha: nacional.

Referências/Documentos consultados: *in loco*.

Nome:

Restaurante Siri na Lata.

Natureza da entidade: privada.

Edificação: contemporânea, não tombada.

Localização: Rua Felicidade Correia dos santos, 668. Ilha das Caieiras.

Telefone: (27) 3233-7595 e 9993-2165.

Gerências: geral.

Número de funcionários: 28 funcionários permanentes.

Funcionamento: permanente, de 09:30 às 17:00h, servindo almoço.

Capacidade do empreendimento: 240 pessoas.

Formas de Pagamento: cheque ou dinheiro.

Equipamentos e Serviços: o atendimento é *a la carte* com pratos de frutos do mar.

Tipos de cozinha: nacional.

Descrição e Observações Complementares: O restaurante pertence à cooperativa de Desfiadeiras de Siri da Ilha das Caieiras. Encomendas de mariscos,

camarão, sururu, siri desfiado e torta congelada. Inaugurado em Setembro de 1998. Possui área arborizada, telefone público e está localizada às margens da baía de Vitória e do Morro do Mestre Álvaro.

Referências/Documentos consultados: *in loco*.

Nome:

Restaurante Spaghetti e Cia.

Natureza da entidade: privada.

Edificação: contemporânea, não tombada.

Localização: Avenida. Leitão da Silva, 377 A. Praia do Suá.

Telefone: (27) 3324-8866.

E-mail: spaghetti@terra.com.br.

Gerências: geral.

Número de funcionários: 16 funcionários permanentes.

Funcionamento: permanente, de segunda a sábado, de 11:30 às 15:30h, e domingo de 11:30 às 16:00h servindo almoço.

Capacidade do empreendimento: 60 pessoas.

Formas de Pagamento: cartão de crédito, cheque ou dinheiro.

Equipamentos e Serviços: música ambiente e ar-condicionado. O atendimento é tipo *a la carte* com pratos da cozinha internacional italiana

Tipos de cozinha: italiana.

Referências/Documentos consultados:

- 1 *in loco*.
- 2 Sindibares.

Nome:

Restaurante Spetus.

Natureza da entidade: privada.

Edificação: contemporânea, não tombada.

Localização: Rua Aleixo Neto, 1016. Praia do Canto.

Telefone: (27) 3324-5335.

Gerências: geral.

Número de funcionários: 15 funcionários permanentes.

Funcionamento: permanente, de segunda a sexta de 11:00 às 15:00h, e sábado, domingo e feriado de 11:00 às 15:30h

servindo almoço.

Capacidade do empreendimento: 60 pessoas.

Formas de Pagamento: cartão de crédito, cheque, dinheiro ou ticket.

Equipamentos e Serviços: o atendimento é *self-service* com pratos da cozinha brasileira.

Tipos de cozinha: nacional.

Referências/Documentos consultados:

- 1 *in loco*.
- 2 Sindibares.

Nome:

Suá Restaurante.

Natureza da entidade: privada.

Edificação: contemporânea, não tombada.

Localização: Avenida Nossa Senhora dos Navegantes, 755. Enseada do Suá.

Telefone: (27) 3324-3430.

Fax: 27 3225-6551.

E-mail: suanet@uol.com.br

Gerências: geral.

Número de funcionários: 24 funcionários

permanentes.

Funcionamento: permanente, de segunda a sexta de 12:00 às 15:00h, servindo almoço, e de segunda a sábado de 19:30 às 00:00h servindo jantar.

Capacidade do empreendimento: 200 pessoas.

Formas de Pagamento: cartão de crédito, cheque ou dinheiro.

Equipamentos e Serviços: música ambiente e ao vivo e ar-condicionado. O atendimento é *a la carte* com pratos da cozinha internacional.

Tipos de cozinha: internacional.

Descrição e Observações Complementares: Especialidade *Carré D'agneau* e *Camarão à Suá*.

Referências/Documentos consultados: *in loco*.

Nome:

Restaurante Sushi Daruma.

Natureza da entidade: privada.

Edificação: contemporânea, não tombada.

Localização: Rua Afonso Cláudio, 60. Praia do Canto.

Telefone: (27) 3225-8721 e 3225-1309.

Gerências: geral.

Número de funcionários: 12 funcionários permanentes.

Funcionamento: permanente, aos sábados e domingos de 12:00 às 17:30 h, servindo almoço e de terça a domingo, de 19:00 até o último cliente, servindo jantar.

Capacidade do empreendimento: 156 pessoas.

Formas de Pagamento: cartão de crédito, cheque, dinheiro ou *ticket*.

Equipamentos e Serviços: música ambiente e ar-condicionado. O atendimento é tipo *a la carte* e *self-service* com pratos da cozinha internacional japonesa.

Tipos de cozinha: japonesa.

Referências/Documentos consultados:

- 1 *in loco*.
- 2 Sindibares.

Nome:

Restaurante Sushimar.

Natureza da entidade: privada.

Edificação: contemporânea, não tombada.

Localização: Rua João da Cruz, 370 Loja 07. Praia do Canto.

Telefone: (27) 3345-9015.

Gerências: geral.

Número de funcionários: 15 funcionários permanentes.

Funcionamento: permanente, à partir das 18:00h, servindo jantar.

Capacidade do empreendimento: 70 pessoas.

Formas de Pagamento: cartão de crédito, cheque ou dinheiro.

Equipamentos e Serviços: música ambiente, ar-condicionado e mesas ao ar livre. O atendimento é *a lá carte* com pratos da cozinha internacional japonesa.

Tipos de cozinha: japonesa.

Referências/Documentos consultados:

- 1 *in loco*.
- 2 Sindibares.

Nome:

Restaurante Victória Grill.

Natureza da entidade: privada.

Edificação: contemporânea, não tombada.

Localização: Rua Odete Braga Furtado, 150. Enseada do Suá.

Telefone: (27) 3345-0888.

Gerências: geral.

Número de funcionários: 14 funcionários permanentes.

Funcionamento: permanente, de terça a sábado de 11:30 às 15:00h e de 20:00 às 00:00h, servindo almoço e jantar e domingo e segunda aberto apenas para almoço.

Capacidade do empreendimento: 120 pessoas.

Formas de Pagamento: cartão de crédito, cheque ou dinheiro.

Equipamentos e Serviços: música ambiente, local para eventos, estacionamento e ar-condicionado. O atendimento é *a la carte* com pratos da cozinha brasileira e regional.

Descrição e Observações Complementares: rodízio de carnes nobres, cozinha variada, *buffet* de saladas e frutos do mar.

Referências/Documentos consultados:

- 1 *in loco*.
- 2 Sindibares.

Nome:

Restaurante Villa Augusta.

Natureza da entidade: privada.

Edificação: Histórica não tombada.

Localização: Rua 07 de Setembro, 64 com acesso pela Graciano Neves, 49. Centro.

Telefone: (27) 3223-3104.

Gerências: geral.

Número de funcionários: 10 funcionários permanentes.

Funcionamento: permanente, de segunda a sábado de 10:30 às 15:00h, servindo almoço.

Capacidade do empreendimento: 150 pessoas.

Formas de Pagamento: cartão de crédito, cheque, dinheiro ou *ticket*.

Equipamentos e Serviços: tv e ventilador. O atendimento é *self-service* com pratos da cozinha brasileira.

Tipos de cozinha: nacional.

Referências/Documentos consultados:

1 *in loco*.

2 Sindibares.

Nome:

Vitória Régia Self-service e Cerimonial.

Natureza da entidade: privada.

Edificação: contemporânea, não tombada.

Localização: Rua Fortunato Ramos, 408. Praia do Canto.

Telefone: (27) 3225-4747.

E-mail:

vitoriaregia@click21.com.br.

Gerências: geral.

Número de funcionários: 14 funcionários permanentes.

Funcionamento: permanente, de 11:00 às 15:00h, servindo almoço.

Capacidade do empreendimento: 300 pessoas.

Formas de Pagamento: cartão de crédito, cheque ou dinheiro.

Equipamentos e Serviços: música ambiente, local para eventos, estacionamento, ar-condicionado e mesas ao ar livre. O atendimento é *self-service* com pratos da cozinha brasileira.

Descrição e Observações

Complementares: a contratação do local como cerimonial inclui o *buffet* e todos os serviços e materiais necessários.

Referências/Documentos consultados: *in loco*.

Nome:

Restaurante Yesterday.

Natureza da entidade: privada.

Edificação: contemporânea, não tombada.

Localização: Rua Madeira de Freitas, 56. Praia do Canto.

Telefone: (27) 3224-4389.

Gerências: geral.

Número de funcionários: 10 funcionários permanentes.

Funcionamento: permanente, de segunda a sábado de 11:00 às 15:00h, servindo almoço.

Capacidade do empreendimento: 150 pessoas.

Formas de Pagamento: cartão de crédito, cheque, dinheiro ou *ticket*.

Equipamentos e Serviços: o atendimento é *self-service* com pratos da cozinha

brasileira.

Tipos de cozinha: nacional.

Referências/Documentos consultados: *in loco*.

Nome:

Restaurante Zé da Pizza.

Natureza da entidade: privada.

Edificação: contemporânea, não tombada.

Localização: Rua Eugênio Neto, 466. Praia do Canto.

Telefone: (27) 3315-1698.

Gerências: geral.

Número de funcionários: 05 funcionários permanentes.

Funcionamento: permanente, de 19:00 às 23:30h, servindo jantar.

Capacidade do empreendimento: 50 pessoas.

Formas de Pagamento: cartão de crédito, cheque ou dinheiro.

Equipamentos e Serviços: O atendimento é *a la carte* com pratos da cozinha brasileira (especialidade Pizzas).

Tipos de cozinha: nacional.

Referências/Documentos consultados: *in loco*.

5.2.2 – Cervejarias / Cachacérias

Nome da empresa:

Sabor da Cachaça.

Natureza da entidade: privada

Edificação: contemporâneo.

Localização: Avenida Dante Michelini. Bairro. Jardim da Penha. Vitória.ES.

E-mail: naelsocia@uol.com.br.

Gerências: geral.

Número de funcionários: 03 funcionários permanentes.

Funcionamento: permanente.

Horário de funcionamento: segunda a sábado. De 09:00 às 19:00h.

Capacidade do empreendimento: não há mesas e cadeiras.

Formas de pagamento: cartão de crédito, cheques e/ou dinheiro.

Equipamentos e serviços: cachaças, artigos para bebidas e petiscos.

Tipos de cozinha: bebidas nacionais.

Referências/Documentos consultados: *in loco*.

5.2.3 – Quiosques

Nome da empresa:

Quiosques da Curva da Jurema.

Natureza da entidade: privada.

Edificação: contemporâneo, não-tombado.

Localização: Praia da Curva da Jurema. Enseada do Suá. Vitória. ES.

Gerências: geral.

Número de funcionários: 80 funcionários permanentes.

Funcionamento: permanente.

Horário de funcionamento: todos os dias. A partir das 07:00h.

Capacidade do empreendimento: 2500 pessoas.

Formas de pagamento: cartão de crédito, cheque ou dinheiro.

Equipamentos e serviços: porções e petiscos em geral, frutos do mar, lanches, salgados, água de coco e outros, música ao vivo e/ou mecânica. Não há local para eventos. Há estacionamento e área de lazer e recreação

Tipos de cozinha: brasileira e regional.

Descrição e observações complementares: na data da realização das pesquisas foram constatados 13 quiosques em funcionamento. Os estilos de músicas ao vivo obedecem a dias alternados, inclusive com dias reservados ao som de jazz.

Referências/Documentos consultados: *in loco*.

Nome da empresa:
Quiosques da Praia de Camburi.

Natureza da entidade: privada.

Edificação: contemporâneo, não-tombado.

Localização: Avenida Dante Michelini, Praia de Camburi, Vitória, ES.

Gerências: geral.

Número de funcionários: 90 funcionários permanentes.

Funcionamento: permanente.

Horário de funcionamento: todos os dias. A partir das 08:00h.

Capacidade do empreendimento: 3000 pessoas.

Formas de pagamento: cartão de crédito, cheque ou dinheiro.

Equipamentos e serviços: porções e petiscos em geral, frutos do mar, lanches, salgados, água de coco, comida japonesa, pamonha e outros. Música ao vivo e/ou mecânica. Há estacionamento em via pública e área de lazer e recreação.

Tipos de cozinha: internacional, brasileira e regional.

Descrição e observações complementares: na data da realização das pesquisas foram constatados 28 quiosques em funcionamento. Entretanto, a orla de Camburi se encontra em obras públicas de restauração onde novos quiosques encontram-se em construção, sendo que os atuais passarão a ter nova arquitetura adotada como padrão, melhorando a estrutura e os serviços prestados.

Referências/Documentos consultados: *in loco*.

5.2.4 – Outros

Nome da empresa:
Alice Gourmet pizzeria & choperia.

Natureza da entidade: privada.

Edificação: contemporâneo, não-tombado.

Localização: localizado na zona urbana, no centro de Vitória, ES.

Telefone: (27) 3322-1144

Gerências: geral.

Número de funcionários: 10 funcionários permanentes e 02 funcionários temporários.

Funcionamento: permanente.

Horário de funcionamento: 11:00 às 15:30h, servindo almoço tipo *self-service* a quilo. 15:30 as 23:00h, atendendo para *happy hour* tipo *pizzeria & choperia*.

Capacidade do empreendimento: 60 pessoas.

Formas de pagamento: cartão de crédito, cheques e/ou dinheiro.

Equipamentos e serviços: música ambiente.

Tipos de cozinha: nacional.

Referências/Documentos consultados: *in loco*.

Nome da empresa:
Bela Vitória pizzaria.

Natureza da entidade: privada.

Edificação: contemporâneo, não-tombado.

Localização: Rua 07 de setembro n.º 94, centro de Vitória.ES.

Telefone: (27) 3322-4005.

Gerências: geral.

Número de funcionários: 07 funcionários permanentes.

Funcionamento: permanente.

Horário de funcionamento: de segunda a sexta-feira, de 08:00 às 24:00h.

Capacidade do empreendimento: 80 pessoas.

Formas de pagamento: dinheiro.

Tipos de cozinha: diversificada, tipo lanches.

Equipamentos e serviços: tele - entrega das 16:00 às 23:30h. Massas de fabricação

própria. Há cardápio em inglês e espanhol. Servem pizza, lanches, porções, caldos, moquecas, sanduíches exóticos como "chees vegetarianos", "chees loren", árabes e café expresso.

Referências/Documentos consultados: *in loco*.

Nome da empresa:
Caldo de Cana Maria Ortis.

Natureza da entidade: privada.

Edificação: histórico, não-tombado.

Localização: Rua João Aguirre, n.º 34. Centro. Vitória. ES.

Telefone: (27) 3322-0609.

Gerências: geral

Número de funcionários: 02 funcionários permanentes.

Funcionamento: permanente.

Horário de funcionamento: de segunda a sábado, de 06:30 às 19:00h.

Capacidade do empreendimento: 15 pessoas.

Formas de pagamento: dinheiro.

Tipos de cozinha: regional.

Equipamentos e serviços: servem salgado, caldo de cana, refresco e refrigerantes.

Referências/Documentos consultados: *in loco*.

Nome da empresa:
Caldo de Cana São Luiz.

Natureza da entidade: privada.

Edificação: histórico, tombado.

Localização: Avenida Princesa Isabel, n.º 237. Centro. Vitória. ES.

Telefone: (27) 3223-7542.

Gerências: geral

Número de funcionários: 03 funcionários permanentes.

Funcionamento: permanente.

Horário de funcionamento: de segunda a sexta-feira de 08:00 às 18:00h. Sábado, de 09:00 às 13:00h.

Capacidade do empreendimento: 15 pessoas.

Formas de pagamento: dinheiro.

Equipamentos e serviços: salgados, pastéis, caldo de cana, refrigerantes e sucos.

Tipos de cozinha: regional.

Descrição e observações complementares: instalado no mercado capixaba.

Referências/Documentos consultados: *in loco*.

Nome da empresa:
Canto dos Caldos.

Natureza da entidade: privada.

Edificação: contemporâneo, não-tombado.

Localização: Avenida Ramulpho Barbosa dos Santos, n.º 587. Jardim Camburi. Vitória. ES.

Telefone: (27) 3337-7122.

Gerências: geral

Número de funcionários: 10 funcionários permanentes.

Funcionamento: permanente.

Horário de funcionamento: jantar de segunda a domingo, de 18:00 às 23:00h.

Capacidade do empreendimento: 60 pessoas.

Formas de pagamento: cheques ou dinheiro.

Tipos de cozinha: regional.

Equipamentos e serviços: música mecânica e atendimento *a la carte*.

Referências/Documentos consultados: *in loco*.

Nome da empresa:
Casa do Porto.

Natureza da entidade: privada.

Edificação: contemporâneo. não-tombado.

Localização: Rua Joaquim Lírio. Praia do Canto. Vitória. ES.

Telefone: (27) 3225-3260.

Gerências: geral

Número de funcionários: 06 funcionários permanentes.

Funcionamento: permanente.

Horário de funcionamento: segunda a sábado de 09:00 às 21:00h.

Capacidade do empreendimento: 12 pessoas.

Formas de pagamento: cartão de crédito, cheques ou dinheiro.

Equipamentos e serviços: ar-condicionado, adega de *delicatessen*.

Tipos de cozinha: nacional e regional.

Referências/Documentos consultados: *in loco*.

Nome da empresa:
Delícias da Roça.

Natureza da entidade: privada.

Edificação: contemporâneo. não-tombado.

Localização: Rua Belmiro Telheira Pimenta, n.º 513. Jardim Camburi. Vitória. ES.

Telefone: (27) 3082-0782 e (27) 9951-0511.

Gerências: geral

Número de funcionários: 01 funcionário permanente.

Funcionamento: permanente.

Horário de funcionamento: segunda a

sábado, de 09:00 às 19:00h.

Capacidade do empreendimento: 15 pessoas.

Formas de pagamento: cheques ou dinheiro.

Equipamentos e serviços: comercializa produtos da zona rural e da região de montanhas do ES, como: lingüiças, queijos, vinhos, mel, doces e bebidas.

Referências/Documentos consultados: *in loco*.

Nome da empresa:
Dionição Lanches e Pizzas.

Natureza da entidade: privada.

Edificação: contemporâneo. não-tombado.

Localização: Avenida Nossa Senhora dos Navegantes. Enseada do Suá. Vitória. ES.

Telefone: (27) 3200-3490.

Gerências: geral

Número de funcionários: 12 funcionários permanentes.

Funcionamento: permanente.

Horário de funcionamento: diariamente a partir da 17:00h.

Capacidade do empreendimento: 250 pessoas.

Formas de pagamento: cartão de crédito, cheques ou dinheiro.

Tipo de cozinha: nacional e regional.

Equipamentos e serviços: música ambiente. Há estacionamento e mesas ao ar livre, servindo lanches e pizzas.

Referências/Documentos consultados: *in loco*.

Nome da empresa:
Disk Pizza Paulista.

Natureza da entidade: privada.

Edificação: contemporâneo. não-tombado.

Localização: Rua Joaquim Lírio. Praia do Canto. Vitória. ES.

Telefone: (27) 3200-3911.

E-mail:
diskpizzapaulista@veloxmail.com.br.

Gerências: geral

Número de funcionários: 12 funcionários permanentes.

Funcionamento: permanente.

Horário de funcionamento: segunda a sexta-feira, 17:00 às 00:00h. Sábado, domingo e feriado, 11:00 às 15:00h e 17:00 às 00:00h.

Capacidade do empreendimento: 80 pessoas.

Formas de pagamento: cartão de crédito, cheques ou dinheiro.

Tipo de cozinha: nacional.

Equipamentos e serviços: ar-condicionado, tele-entrega, pizzas, doces, salgadinhos, calzones, refeições executivas, tira gosto e massas.

Descrição e observações complementares: há outras duas lojas nos endereços: Avenida Dante Michelini, 607. Jardim da Penha (Praia de Camburi). Vitória. ES.
Rua José Celso Cláudio. Jardim Camburi. Vitória. ES.

Referências/Documentos consultados: *in loco*.

Nome da empresa:
Forno Quente Lanches.

Natureza da entidade: privada.

Edificação: contemporâneo. não-tombado.

Localização: Praça Getúlio Vargas, térreo edifício Jusmar. Vitória. ES.

Gerências: geral

Número de funcionários: 02 funcionários permanentes.

Funcionamento: permanente.

Horário de funcionamento: segunda a sexta-feira, 08:00 às 19:00h, sábado, 08:00 às 13:00h.

Capacidade do empreendimento: 15 pessoas.

Formas de pagamento: dinheiro.

Equipamentos e serviços: sucos, vitaminas, refrigerantes, sanduíches e salgados.

Tipo de cozinha: nacional e regional.

Referências/Documentos consultados: *in loco*.

Nome da empresa:
Garapa da Cidade.

Natureza da entidade: privada.

Edificação: contemporâneo. não-tombado.

Localização: Centro. Vitória. ES.

Gerências: geral

Número de funcionários: 03 funcionários permanentes.

Funcionamento: permanente.

Horário de funcionamento: segunda a sexta-feira, 08:00 às 18:00h. sábado, domingo e feriado, 08:00 às 13:00h.

Capacidade do empreendimento: 40 pessoas

Formas de pagamento: dinheiro.

Equipamentos e serviços: especializada em pastel de diversos sabores e caldo de cana.

Tipo de cozinha: nacional e regional.

Referências/Documentos consultados: *in loco*.

Nome da empresa:
Kaldo _ Ki Pastel.

Natureza da entidade: privada.

Edificação: contemporâneo. não-tombado.

Localização: Praça Costa Pereira, n.º150. Centro. Vitória.ES.

Telefone: (27) 3322-6447.

Gerências: geral

Número de funcionários: 12 funcionários permanentes.

Funcionamento: permanente.

Horário de funcionamento: segunda a sexta-feira, de 06:00 às 19:00h. sábado, domingo e feriado, de 06:00 às 16:00h.

Capacidade do empreendimento: 15 pessoas.

Formas de pagamento: cheques ou dinheiro.

Equipamentos e serviços: salgados, refrigerantes, caldo de cana, picolé, cigarro, bolos, água, achocolatados, sucos, doces e café.

Tipo de cozinha: nacional e regional.

Referências/Documentos consultados: *in loco*.

Nome da empresa:
Lanches Glória.

Natureza da entidade: privada.

Edificação: histórico, tombado.

Localização: Avenida Governador Bley, n.º.

28. Centro. Vitória.ES.

Telefone: (27) 9953-0272.

Gerências: geral

Número de funcionários: 03 funcionários permanentes.

Funcionamento: permanente.

Horário de funcionamento: segunda a sexta-feira, 06:30 às 18:30h. Sábado, 06:30 às 13:00h.

Capacidade do empreendimento: 30 pessoas.

Formas de pagamento: dinheiro.

Equipamentos e serviços: salgados (assado e frito), refrigerantes, sucos e caldo de cana.

Tipo de cozinha: nacional e regional.

Referências/Documentos consultados: *in loco*.

Nome da empresa:
Mister Pizza.

Natureza da entidade: privada.

Edificação: contemporâneo. não-tombado.

Localização: Rua Joaquim Lírio, nº. 671.

Praia do Canto. Vitória.ES.

Telefone: (27) 3200-3940.

Gerências: geral

Número de funcionários: 30 funcionários permanentes.

Funcionamento: permanente.

Horário de funcionamento: jantar, diariamente de 17:30 às 01:00h.

Capacidade do empreendimento: 140 pessoas.

Formas de pagamento: cartão de crédito, cheques e/ou dinheiro.

Equipamentos e serviços: música mecânica, local para eventos, ar-condicionadoe mesas ao ar livre. Atendimento *a la carte* de pizzas e tele entrega.

Tipo de cozinha: nacional e regional.

Referências/Documentos consultados: *in loco*.

Nome da empresa:
Nandos Pastelaria.

Natureza da entidade: privada.

Edificação: contemporâneo, não-tombado.

Localização: Avenida General Osório, nº. 83. Centro. Vitória.ES.

Telefone: (27) 3223-8644.

Gerências: geral

Número de funcionários: 07 funcionários permanentes.

Funcionamento: permanente.

Horário de funcionamento: segunda a sexta-feira, 08:00 às 18:30h. Sábados, de 08:00 às 15:00h.

Capacidade do empreendimento: 15 pessoas.

Formas de pagamento: cheques ou dinheiro.

Equipamentos e serviços: salgados, refrigerantes, pastel e caldo de cana.

Tipo de cozinha: nacional e regional.

Descrição e observações complementares: Há uma filial no Shopping Vitória no 2º piso.

Referências/Documentos consultados: *in loco*.

Nome da empresa:
Ninos Pizzaria.

Natureza da entidade: privada.

Edificação: contemporâneo, não-tombado.

Localização: Rua Carlos Martins. Jardim Camburi. Vitória.ES.

Telefone: (27) 3200-3307.

Gerências: geral

Número de funcionários: 10 funcionários permanentes.

Funcionamento: permanente.

Horário de funcionamento: diariamente das 18:00 às 20:00h.

Capacidade do empreendimento: 70 pessoas.

Formas de pagamento: cartão de crédito, cheques ou dinheiro.

Equipamentos e serviços: especializado em pizzas. Música mecânica.

Tipo de cozinha: nacional e regional.

Referências/Documentos consultados: *in loco*.

Nome da empresa:
Pastel da Praça.

Natureza da entidade: privada.

Edificação: histórico, não-tombado.

Localização: Avenida Jerônimo Monteiro, nº. 209. Centro. Vitória. ES.

Telefone: (27) 3322-4955.

Gerências: geral.

Número de funcionários: 05 funcionários permanentes.

Funcionamento: permanente.

Horário de funcionamento: segunda a sexta-feira, de 08:00 às 18:00h. Sábados, de 09:00 às 13:00h.

Capacidade do empreendimento: 15 pessoas.

Formas de pagamento: dinheiro.

Equipamentos e serviços: pastel, caldo de cana, lanches, refrigerantes e vitaminas.

Tipo de cozinha: nacional e regional.

Referências/Documentos consultados: *in loco*.

Nome da empresa:
Pastelaria do Chan.

Natureza da entidade: privada.

Edificação: contemporâneo, não-tombado.

Localização: Avenida Cleto Nunes, nº. 339. Parque Moscoso.

Telefone: (27) 3223-4002.

Gerências: geral.

Número de funcionários: 03 funcionários permanentes.

Funcionamento: permanente.

Horário de funcionamento: segunda a sábado, 07:00 às 21:00h.

Capacidade do empreendimento: 32 pessoas.

Formas de pagamento: dinheiro.

Equipamentos e serviços: salgados, refrigerantes, caldo de cana, vitamina, sucos, doces e cervejas e pastel frito na hora.

Tipo de cozinha: nacional e regional.

Referências/Documentos consultados: *in loco*.

Nome da empresa:
Pastelaria Ki Massa.

Natureza da entidade: privada.

Edificação: contemporâneo, não-tombado.

Localização: Escadaria Carlos Messina, nº. 19. Centro. Vitória. ES.

Telefone: (27) 3222-7976.

Gerências: geral.

Número de funcionários: 05 funcionários permanentes.

Funcionamento: permanente.

Horário de funcionamento: segunda a sábado, 08:00 às 18:00h.

Capacidade do empreendimento: 12 pessoas.

Formas de pagamento: dinheiro.

Equipamentos e serviços: música mecânica, pastéis, caldo de cana, coco, refrigerante, salgado, massa de pastel sob encomenda.

Tipo de cozinha: nacional e regional.

Descrição e observações complementares: Funciona desde 1981. Há exposição de fotos antigas de Vitória, Teatro Glória, Carlos Gomes e Morro do Penedo.

Referências/Documentos consultados: *in loco*.

Nome da empresa:
Pastelaria Pastelão.

Natureza da entidade: privada.

Edificação: contemporâneo, não-tombado.

Localização: Avenida República, nº. 175. Parque Moscoso.

Telefone: (27) 3322-5815.

Gerências: geral

Número de funcionários: 07 funcionários permanentes.

Funcionamento: permanente.

Horário de funcionamento: segunda a sexta-feira, de 08:00 às 18:30h. Sábados, de 08:00 às 15:00h.

Capacidade do empreendimento: 15 pessoas.

Formas de pagamento: dinheiro.

Equipamentos e serviços: música mecânica, pastel, salgados, sucos, refrigerantes, chips e balas.

Tipo de cozinha: nacional e regional.

Referências/Documentos consultados: *in loco*.

Nome da empresa:
Pizzaria Donatello.

Natureza da entidade: privada.

Edificação: contemporâneo, não-tombado.

Localização: Rua Aleixo Netto, nº. 1603. Praia do Canto..

Telefone: (27) 3225-8833 e (27) 3227-3342.

Gerências: geral

Número de funcionários: 10 funcionários permanentes e 03 funcionários temporários.

Funcionamento: permanente.

Horário de funcionamento: jantar, terça-feira a domingo, 18:00 às 00:00h.

Capacidade do empreendimento: 60 pessoas.

Formas de pagamento: cartão de crédito, cheques ou dinheiro.

Equipamentos e serviços: mesas ao ar livre. Atendimento tipo *a la carte* de pizzas.

Tipo de cozinha: nacional e regional.

Referências/Documentos consultados: in loco.

Nome da empresa:
Pizzaria Fogo de Lenha.

Natureza da entidade: privada.

Edificação: contemporâneo, não-tombado.

Localização: Rua Italiana Pereira Motta, nº. 99, loja 02. Jardim Camburi.

Telefone: (27) 3337-7278.

Gerências: geral

Número de funcionários: 15 funcionários permanentes.

Funcionamento: permanente.

Horário de funcionamento: quarta-feira a domingo, a partir das 18:00h.

Capacidade do empreendimento: 35 pessoas.

Formas de pagamento: dinheiro.

Equipamentos e serviços: especializada em pizzas.

Tipo de cozinha: nacional e regional.

Referências/Documentos consultados: in loco.

Nome da empresa:
Pizzaria Forno a Lenha.

Natureza da entidade: privada.

Edificação: contemporâneo, não-tombado.

Localização: Rua Comissário Octávio de Queiroz. Jardim da Penha.

Telefone: (27) 3314-3839 e 3314-3831.

Gerências: geral

Número de funcionários: 08 funcionários permanentes.

Funcionamento: permanente.

Horário de funcionamento: terça-feira a domingo, 18:00 às 23:00h.

Capacidade do empreendimento: 50 pessoas.

Formas de pagamento: cartão de crédito, cheques e/ou dinheiro.

Equipamentos e serviços: música mecânica, com pizzas no forno a lenha.

Tipo de cozinha: nacional e regional.

Referências/Documentos consultados: in loco.

Nome da empresa:
Pizzaria Papparazzi.

Natureza da entidade: privada.

Edificação: contemporâneo, não-tombado.

Localização: Rua Joaquim Lírio, nº. 820, shopping The Point Plaza. Praia do Canto.

Telefone: (27) 3227-0071.

Gerências: geral

Número de funcionários: 40 funcionários permanentes.

Funcionamento: permanente.

Horário de funcionamento: diariamente a partir das 18:00h.

Capacidade do empreendimento: 250 pessoas.

Formas de pagamento: cartão de crédito, cheques ou dinheiro.

Equipamentos e serviços: música mecânica, a la carte pizzas, doces e salgados.

Tipo de cozinha: nacional e regional.

Referências/Documentos consultados: *in loco*.

Nome da empresa:
Pizzaria Point.

Natureza da entidade: privada.

Edificação: contemporâneo, não-tombado.

Localização: Rua Carlos Martins, nº. 481. Jardim Camburi.

Telefone: (27) 3337-9536.

Gerências: geral

Número de funcionários: 06 funcionários permanentes.

Funcionamento: permanente.

Horário de funcionamento: diariamente das 18:30 às 23:30h.

Capacidade do empreendimento: 120 pessoas.

Formas de pagamento: cartão de crédito, cheques ou dinheiro.

Equipamentos e serviços: pizzas e lasanhas.

Tipo de cozinha: nacional e regional.

Referências/Documentos consultados: *in loco*.

Nome da empresa:
Praça de Alimentação do Shopping Norte-Sul.

Natureza da entidade: privada.

Edificação: moderna, não-tombado.

Localização: Avenida José Maria Viváqua Santos, nº. 400. Jardim Camburi.

Telefone: (27) 3317-4042 (geral).

Gerências: geral.

Número de funcionários: 40 funcionários permanentes.

Funcionamento: permanente.

Horário de funcionamento: segunda-feira a sábado, 10:00 às 22:00h. Domingo, 12:00 às 22:00h.

Capacidade do empreendimento: 130 pessoas.

Formas de pagamento: cartão de crédito, cheques ou dinheiro.

Equipamentos e serviços: estacionamento, ar-condicionado e

elevador. Atendimento tipo *a la carte pizzas*, lanches, sobremesas, sucos e outros.

Tipo de cozinha: internacional, brasileira e *fast-food*.

Referências/Documentos consultados: *in loco*.

Nome da empresa:
Praça de Alimentação do Shopping Vitória.

Natureza da entidade: privada.

Edificação: contemporâneo, não-tombado.

Localização: Avenida Américo Buaiz, nº. 200. Enseada do Suá.

Gerências: geral.

Número de funcionários: 300 funcionários permanentes.

Funcionamento: permanente.

Horário de funcionamento: almoço e jantar, segunda-feira a sábado, 10:00 às 23:00h. Domingo, 10:00 às 22:00h.

Nome	Telefone	Atendimnto
Giraffas	(27) 3335-1269	Pratos executivos e lanches.
Nando Pastéis	(27) 3335-1268	Pastéis fritos e outros.

Bob's	(27) 3335-1267	Lanches.
Montana Grill		Pratos executivos.
Hunger	(27) 3335-1262	Pizzas e lanches.
Mcdonalds	(27) 3335-1261	Lanches.
Mr. Beef	(27) 3335-1258	Self-service.
El Rachid	(27) 224-4354	Self-service.
Bonaparte	(27) 3350-5555	Pratos executivos.
Spoletto	(27) 3350-5555	Massas.
Baviera	(27) 3335-1256	Self-service.
Magia do shopp	(27) 3335-1259	Porções e petiscos.
Mr. Pizza	(27) 3335-1264	Pizzas e massas.
Pizza Express	(27) 3335-1257	Pizzas e massas.
Coração Mineiro	(27) 3335-1765	Self-service.
Fry Chicken	(27) 3335-1260	Porções de frango frito e polenta.
Cafeteria Número 1	(27) 3335-1095	Pão de queijo, cafés, salgados e outros.
Madoni Mariscos	(27) 3335-1945 e/ou (27) 3335-1946	Restaurante comida capixaba.
Milano	(27) 3335-1265	Cozinha italiana.
Panda San	(27) 3335-1761	Restaurante comida japonesa e chinesa.
Pastelândia	(27) 3335-1848	Pastéis fritos.
Rei do mate	(27) 3335-1937	Pão de queijo, salgados, doces e outros.
Yan Ping	(27) 3335-1844	Comida chinesa.

Capacidade do empreendimento: 1600 pessoas.

Formas de pagamento: cartão de crédito, cheques, dinheiro ou *tickets*

Equipamentos e serviços: música ao vivo e mecânica, ar-condicionado, recreação e área de lazer.

Tipo de cozinha: internacional, brasileira, regional e *fast-food*.

Referências/Documentos consultados: *in loco*.

Nome da empresa:
Praça de Alimentação do Shopping Tiffany Center.

Natureza da entidade: privada.

Edificação: contemporâneo, não-tombado.

Localização: Avenida Nossa Senhora da Penha. Praia do Canto.

Gerências: geral.

Número de funcionários: 60 funcionários permanentes.

Funcionamento: permanente.

Capacidade do empreendimento: 1º piso com capacidade de 30 pessoas e o 2º piso com capacidade de 60 pessoas.

Formas de pagamento: cartão de crédito, cheques ou dinheiro.

Nome	Telefone	Atendimento	Horário
Restaurante Sabor e Prazer (02 lojas)	(27)3345-7008 e/ou (27)3345-7004.	Self-service	11:00 às 14:30h.

Restaurante Tower Food	(27)3315-4881	Self-service e pratos executivos	11:00 às 14:30h.
Taverna Itália	(27)3345-7079	Pratos executivos e massas	11:00 às 14:30h.
Lanchonete Deli Shop		Salgados, café expresso, sobremesas e outros.	09:00 às 19:00h.
Cafeteria da Rose	(27) 3345-7361	Salgados, bolos, açaí na tigela, café expresso e outros.	09:00 às 19:00h.
Cafeteria Vitória		Salgados, danduíche natural, café expresso e outros.	09:00 às 19:00h.
Milla Sweet Delicatessen		Salgados, doces, café expresso e outros.	09:00 às 19:00h.
Quiosque de sorvete e picolé Kibon		Sorvetes self-service e picolé	09:00 às 19:00h.
Café Aroma		Café expresso e salgados.	09:00 às 19:00h.

Equipamentos e serviços: estacionamento, ar-condicionado, escada rolante e elevador.

Tipo de cozinha: nacional e regional.

Descrição e observações complementares: não funciona aos domingos.

Referências/Documentos consultados: *in loco*.

Nome da empresa:
Praia dos Caldos.

Natureza da entidade: privada.

Edificação: contemporâneo, não-tombado.

Localização: Rua Aleixo Netto, nº. 1320. Praia do Canto.

Gerências: geral.

Número de funcionários: 06 funcionários permanentes.

Funcionamento: permanente.

Horário de funcionamento: diariamente das 18:00 às 00:00h.

Capacidade do empreendimento: 40 pessoas.

Formas de pagamento: cheques ou dinheiro.

Equipamentos e serviços: música ambiente, com atendimento tipo *a la carte* de caldos, moquequinhas e petiscos.

Tipo de cozinha: brasileira e regional.

Referências/Documentos consultados: *in loco.*

Nome da empresa:
Sorveteria Fioretto.

Natureza da entidade: privada.

Edificação: contemporâneo. não-tombado.

Localização: Rua Eugenílio Ramos. Jardim da Penha.

Telefone: (27) 3235-1085.

Gerências: geral.

Número de funcionários: 02 funcionários permanentes.

Funcionamento: permanente.

Horário de funcionamento: diariamente da 12:00 às 23:00h.

Capacidade do empreendimento: 12 pessoas.

Formas de pagamento: cheques ou dinheiro.

Equipamentos e serviços: *self-service* de sorvetes e serviços de *buffet* para festas em geral.

Tipo de cozinha: especializada em sorvetes.

Descrição e observações complementares: há lojas na Avenida Dante Michelini (Praia de Camburi) e na Rua Belmiro Teixeira Pimenta, nº. 513, loja 03

(Jardim Camburi)

Referências/Documentos consultados: *in loco.*

Nome da empresa:
Sorveteria Beijo Gelado.

Natureza da entidade: privada.

Edificação: contemporâneo, não-tombado.

Localização: Rua João da Cruz. Praia do Canto.

Telefone: (27) 3227-1537.

Gerências: geral.

Número de funcionários: 04 funcionários permanentes.

Funcionamento: permanente.

Horário de funcionamento: segunda a quinta-feira, 10:00 às 23:00h. Sexta-feira, sábado e domingo, 10:00 às 00:00h.

Capacidade do empreendimento: 18 pessoas.

Formas de pagamento: cheques ou dinheiro.

Equipamentos e serviços: *self-service* de sorvetes naturais.

Tipo de cozinha: especializada em sorvetes.

Referências/Documentos consultados: in loco.

Nome da empresa:
Bar e Sorveteria Esquina.

Natureza da entidade: privada.

Edificação: contemporâneo, não-tombado.

Localização: Avenida Elias Miguel, bloco 04, loja 02. Vila Rubim.

Gerências: geral.

Número de funcionários: 04 funcionários permanentes.

Funcionamento: permanente.

Horário de funcionamento: segunda a sábado, das 06:00 às 18:00h.

Capacidade do empreendimento: 15 pessoas.

Formas de pagamento: dinheiro.

Equipamentos e serviços: música mecânica, bebidas em geral, salgados, almoço, bolos e água mineral.

Tipo de cozinha: nacional e regional.

Referências/Documentos consultados: in loco.

Nome da empresa:
Rafaello Pizzaria.

Natureza da entidade: privada.

Edificação: contemporâneo, não-tombado.

Localização: Rua Almerinda Corina da Silva, nº. 411. Jardim Camburi.

Telefone: (27) 3337-7100.

Gerências: geral.

Número de funcionários: 08 funcionários permanentes.

Funcionamento: permanente.

Horário de funcionamento: terça a domingo, 18:00 às 23:30h.

Capacidade do empreendimento: 50 pessoas.

Formas de pagamento: cartão de crédito, cheques ou dinheiro.

Equipamentos e serviços: especializada em pizzas.

Descrição e observações

complementares: entrega em domicílio.

Referências/Documentos consultados: in loco.

Nome da empresa:
Sorveteria Kiabai.

Natureza da entidade: privada.

Edificação: contemporâneo, não-tombado.

Localização: Rua Aleixo Netto, nº. 1054. Praia do Canto.

Gerências: geral.

Número de funcionários: 01 funcionário permanente.

Funcionamento: permanente.

Horário de funcionamento: diariamente a partir das 13:00h.

Capacidade do empreendimento: 12 pessoas.

Formas de pagamento: dinheiro.

Equipamentos e serviços: sorvetes, picolés, salgados e café.

Tipo de cozinha: especializada em sorvetes.

Referências/Documentos consultados: *in loco*.

Nome da empresa:
Kiabai Sorveteria, Pastelaria e Caldo de Cana.

Natureza da entidade: privada.

Edificação: contemporâneo, não-tombado.

Localização: Rua Anísio Fernandes Coelho, nº. 05. Jardim da Penha.

Telefone: (27) 3227-8937 e (27) 3227-5354.

Gerências: geral.

Número de funcionários: 03 funcionários permanentes.

Funcionamento: permanente.

Horário de funcionamento: diariamente das 08:00 às 22:00h.

Capacidade do empreendimento: 30 pessoas.

Formas de pagamento: cartão de crédito ou dinheiro.

Equipamentos e serviços: *self-service* de sorvete *soft*, picolés, pastéis e caldo de cana.

Tipo de cozinha: nacional e regional.

Referências/Documentos consultados: *in loco*.

Nome da empresa:
Sorveteria La Basque.

Natureza da entidade: privada.

Edificação: contemporâneo, não-tombado.

Localização: Rua João da Cruz. Praia do Canto.

Telefone: (27) 3315-7931.

Gerências: geral.

Número de funcionários: 02 funcionários permanentes.

Funcionamento: permanente.

Horário de funcionamento: segunda, quarta e domingo, 11:00 às 23:00h. quinta-feira a sábado, 11:00 às 01:00h.

Capacidade do empreendimento: 20 pessoas.

Formas de pagamento: cartão de crédito, cheques ou dinheiro.

Equipamentos e serviços: música

ambiente, ar-condicionado e sorvetes finos/*Petit Gateau*.

Tipo de cozinha: nacional e regional.

Referências/Documentos consultados: *in loco*.

Nome da empresa:
Sorveteria Trem Gelado.

Natureza da entidade: privada.

Edificação: contemporâneo, não-tombado.

Localização: Avenida Dante Michelini. Praia de Camburi.

Telefone: (27) 3227-4672.

Gerências: geral.

Número de funcionários: 01 funcionário permanente.

Funcionamento: permanente.

Horário de funcionamento: segunda a sexta-feira, 14:00 às 22:30h. Sábado e domingo, 12:00 às 23:30h.

Capacidade do empreendimento: 30 pessoas.

Formas de pagamento: dinheiro.

Equipamentos e serviços: *self-service* de

–
sorvete.

Tipo de cozinha: especializada em sorvetes.

Referências/Documentos consultados:
in loco.

Nome da empresa:
Sorveteria 40 Sabores.

Natureza da entidade: privada.

Edificação: contemporâneo, não-tombado.

Localização: Avenida Dante Michelini.
Praia de Camburi.

Gerências: geral.

Número de funcionários: 01 funcionário permanente.

Funcionamento: permanente.

Horário de funcionamento: segunda a quinta-feira, a partir das 12:00h. Sexta a domingo, a partir das 11:00h.

Capacidade do empreendimento: 60 pessoas.

Formas de pagamento: dinheiro.

Equipamentos e serviços: *self-service* de sorvete e bebidas em geral.

Tipo de cozinha: especializada em

sorvete.

Referências/Documentos consultados:
in loco.

Nome da empresa:
Vila's Caldo de Cana.

Natureza da entidade: privada.

Edificação: contemporâneo, não-tombado.

Localização: Rua Pedro Nolasco, nº. 141.
Vitória. ES.

Telefone: (27) 3222-8613.

Gerências: geral.

Número de funcionários: 02 funcionários permanentes.

Funcionamento: permanente.

Horário de funcionamento: segunda a sexta-feira, 07:00 às 18:00h. Sábado, 07:00 às 15:00h.

Capacidade do empreendimento: 30 pessoas.

Formas de pagamento: cheque ou dinheiro.

Equipamentos e serviços: música mecânica, salgados, vitaminas e caldo de cana.

Tipo de cozinha: nacional e regional.

Referências/Documentos consultados:
in loco.

5.3- AGENCIAMENTO

5.3.1 – Agências de Viagens

e Turismo

Nome da empresa:
Alfatur Viagens.

Localização: Rua Major Clarindo Fundão,
156. Loja 04. Praia do Canto.

Telefone: (27) 3200-3332 e 3345-8521.

E-mail: alfatur@terra.com.br

Gerencias: geral.

Número de funcionários: 04 funcionários permanentes.

Período de funcionamento: permanente.

Formas de pagamento: cartão de crédito, cheque ou dinheiro.

Serviços especializados: venda de passagens aéreas e pacotes turísticos.

Referências/Documentos consultados:
1 *in loco*.
2 Telelista 2004.

Nome da empresa:
Intercontinental.

Localização: Rua Coutinho Mascarenhas,
19 e Rua Gama Rosa,
65. Centro

Telefone: (27) 3132-7777 / 3223-7777 /

3222-8461.

Web site: www.intertour.com.br

Gerencias: geral.

Número de funcionários: 25 funcionários permanentes.

Período de funcionamento: de segunda a sábado, de 09:00 as 18:00h.

Formas de pagamento: Cartão de crédito, cheque ou dinheiro.

Serviços especializados: venda de passagens aéreas e pacotes turísticos.

Referências/Documentos consultados:
1 *in loco*.
2 ABAV

Nome da empresa:
Paylless Tour.

Localização: Rua Madeira de Freitas, 90.
Praia do Canto.

Telefone: (27) 3200-3890 e 3315-7180.

Fax: (27) 3200-3890.

Web site: www.paylesstur.com.br

E-mail: paylesstur@paylesstur.com.br

Gerencias: geral.

Número de funcionários: 08 funcionários permanentes.

Período de funcionamento: de segunda a sábado de 9:00 as 18:00h.

Formas de pagamento: cartão de crédito, cheque ou dinheiro.

Serviços especializados: organiza pacotes de viagens para a Disney.

Descrição e observações complementares: agência e operadora.

Referências/Documentos consultados:
1 *in loco*.
2 ABAV
3 Inventário Turístico de Vitória 2003.

Nome:
Tourlines.

Localização: Rua João da Cruz, 440. Praia do Canto.

Telefone: (27) 3200-3136.

Fax: (27) 3200-3136.

Web site: www.tourlines.com.br
E-mail: tourlines@tourlines.com.br

Gerencias: geral.

Número de funcionários: 07 funcionários permanentes.

Período de funcionamento: de segunda a sábado de 9:00 às 18:00h.

Formas de pagamento: cartão de crédito, cheque ou dinheiro.

Serviços especializados: organiza STB (*Student Travel Bureau* – Intercâmbio) e Cursos de Língua no Exterior.

Descrição e observações complementares: agência e operadora.

Referências/Documentos consultados:
1 *in loco*.
2 Inventário Turístico de Vitória 2003.

5.3.2 – Agências de Viagens

Nome:
Alla 1 Viagens.

Localização: Rua Eugênio Neto, 488 Loja 11. Praia do Canto.

Telefone: (27) 3235-2233.

E-mail: allaumviagens@veloxmail.com.br

Gerencias: geral.

Número de funcionários: 06 funcionários permanentes.

Período de funcionamento: de segunda a sábado de 9:00 as 18:00h.

Formas de pagamento: cartão de crédito, cheque ou dinheiro.

Serviços especializados: venda de passagens aéreas e pacotes turísticos.

Referências/Documentos consultados:
1 *in loco*.
2 Inventário Turístico de Vitória 2003.

Nome:
Alltur.

Localização: Rua Alberto de Oliveira Santos, 42. Loja 01. Centro.

Telefone: (27) 3222-8411.

Fax: (27) 3222-2742.

E-mail: alltur@zipmail.com.br

Gerencias: geral.

Número de funcionários: 05 funcionários permanentes.

Período de funcionamento: de segunda a sábado, de 9:00 as 18:00h.

Formas de pagamento: cartão de crédito, cheque ou dinheiro.

Serviços especializados: venda de passagens aéreas e pacotes turísticos.

Referências/Documentos consultados:
1 *in loco*.
2 ABAV

Nome:
Atlantur.

Localização: Rua Sete de setembro, 244. Centro.

Telefone: (27) 3222-4580.

Fax: 27 3222-4668.

E-mail: atlantur@veloxmail.com.br

Gerencias: geral.

Número de funcionários: 05 funcionários permanentes.

Período de funcionamento: de segunda a sábado de 9:00 às 18:00h.

Formas de pagamento: cartão de crédito, cheque ou dinheiro.

Serviços especializados: venda de passagens aéreas e pacotes turísticos.

Referências/Documentos consultados:

- 1 *in loco*.
- 2 ABAV

Nome:

Avitures Turismo.

Localização: Avenida Saturnino de Brito, 258. Praia do Canto.

Telefone: (27) 3227-8269 e 3235-9199.

E-mail:

Avenidaitures@Avenidaitures.com.br

Gerencias: geral.

Número de funcionários: 10 funcionários permanentes e 10 funcionários temporários.

Período de funcionamento: de segunda a sábado, de 9:00 as 18:00h.

Formas de pagamento: cartão de crédito, cheque ou dinheiro.

Serviços especializados: receptivo, emissivo, excursões aéreas, terrestres, marítimas, pacotes turísticos próprios e de terceiros, venda de passagens aéreas e marítimas, *city tour*, eventos de negócios,

pedagógicos e lazer.

Referências: *in loco*.

Nome:

Blue Sky Viagens e Turismo.

Localização: Avenida Adalberto Simão Nader, 387. Centro.

Telefone: (27) 3225-4260.

Gerencias: geral.

Número de funcionários: 05 funcionários permanentes.

Período de funcionamento: de segunda a sábado, de 9:00 as 18:00h.

Formas de pagamento: cartão de crédito, cheque ou dinheiro.

Serviços especializados: venda de passagens aéreas, e pacotes turísticos.

Referências/Documentos consultados:

- 1 *in loco*.
- 2 Telelista 2004.

Nome:

Brastur.

Localização: Avenida Nossa Senhora da Penha, 356. Shopping Boulevard da Praia. Praia do Canto.

Telefone: (27) 3225-7021.

E-mail: brasturvix@yahoo.com.br

Gerencias: geral.

Número de funcionários: 05 funcionários permanentes.

Período de funcionamento: de segunda a sábado, de 9:00 as 18:00h.

Formas de pagamento: cartão de crédito, cheque ou dinheiro.

Serviços especializados: venda de passagens aéreas e pacotes turísticos.

Referências/Documentos consultados:

- 1 *in loco*.
- 2 Inventário Turístico de Vitória 2003.

Nome:

Camello Turismo

Localização: Avenida Anísio Fernandes Coelho, 1730 Loja 01. Jardim da Penha.

Telefone: (27) 3325-5530.

Fax: 27 3325-5530.

Web site: www.camello.com.br

E-mail: camello@camello.com.br

Gerencias: geral.

Número de funcionários: 06 funcionários permanentes.

Período de funcionamento: de segunda a sábado, de 9:00 as 18:00h.

Formas de pagamento: cartão de crédito, cheque ou dinheiro.

Serviços especializados: venda de passagens aéreas, e pacotes turísticos.

Referências/Documentos consultados:

- 1 *in loco*.
- 2 ABAV
- 3 Telelista 2004.

Nome:

Carlson Wagonlit Trindade.

Localização: Avenida Nossa Senhora da Penha.

Telefone: (27) 3334-6350.

Gerencias: geral.

Número de funcionários: 07 funcionários

permanentes.

Período de funcionamento: de segunda a sábado, de 9:00 as 18:00h.

Formas de pagamento: cartão de crédito, cheque ou dinheiro.

Serviços especializados: venda de passagens aéreas e pacotes turísticos.

Referências/Documentos consultados:

- 1 *in loco*.
- 2 Telelista 2004.

Nome:

Citur.

Localização: Avenida Nossa Senhora da Penha, 570. Shopping Centro da Praia, 7º andar. Praia do Canto.

Telefone: (27) 3227-5011.

Fax: 27 3222-4668.

E-mail: atendimento@citur.tur.br

Gerencias: geral.

Número de funcionários: 09 funcionários permanentes.

Período de funcionamento: de segunda a sábado, de 09:00 as 18:00h.

Formas de pagamento: cartão de crédito,

cheque ou dinheiro.

Serviços especializados: promove intercâmbio estudantil.

Referências/Documentos consultados:

- 1 *in loco*.
- 2 Inventário Turístico de Vitória 2003.

Nome:

Clipper Turismo.

Localização: Avenida Princesa Izabel, 629, Lojas 07/08. Centro.

Telefone: (27) 3200-2030 e 3322-7497.

Gerencias: geral.

Número de funcionários: 10 funcionários permanentes.

Período de funcionamento: de segunda a sábado de 9:00 as 18:00h.

Formas de pagamento: cartão de crédito, cheque ou dinheiro.

Serviços especializados: venda de passagens aéreas e pacotes turísticos.

Referências/Documentos consultados:

- 1 *in loco*.
- 2 ABAV
- 3 Telelista 2004.

Nome:

Copaco Turismo.

Localização: Avenida Desembargador Sampaio, 40, Loja 07. Praia do Canto.

Telefone: (27) 3200-3345.

Fax: 27 3324-2790.

Web site: www.copaco.com.br

E-mail: copaco@copaco.com.br

Gerencias: geral.

Número de funcionários: 09 funcionários permanentes.

Período de funcionamento: de segunda a sábado, de 9:00 as 18:00h.

Formas de pagamento: cartão de crédito, cheque ou dinheiro.

Serviços especializados: venda de passagens aéreas e pacotes turísticos.

Referências/Documentos consultados:
 1 *in loco*.
 2 ABAV

Nome:

Fly Tour.

Localização: Rua Afonso Cláudio, 175 Loja 04. Praia do Canto.

Telefone: (27) 3225-9611 e 3327-5381.

Fax: 27 3225-1486.

Web site: www.flytour.com.br

E-mail: flyvix@flytour.com.br

Gerencias: geral.

Número de funcionários: 10 funcionários permanentes.

Período de funcionamento: de segunda a sábado, de 9:00 as 18:00h.

Formas de pagamento: cartão de crédito, cheque e dinheiro.

Serviços especializados: venda de passagens aéreas e pacotes turísticos.

Referências: Inventário Turístico de Vitória 2003.

Nome:

Fomatur.

Localização: Rua Manoel Vivacqua, 464. Jabour.Vitória.ES

Telefone: (27) 3200-3155.

Fax: (27) 3200-3155.

Web site: www.fomatur.com.br

E-mail: fomatur@fomatur.com.br

Gerencias: geral.

Número de funcionários: 12 funcionários permanentes.

Período de funcionamento: de segunda a sábado, de 9:00 as 18:00h.

Formas de pagamento: cartão de crédito cheque ou dinheiro.

Serviços especializados: serviços especializados de receptivo, *city tour*, traslados e passeios pelo Espírito Santo. Atendimentos na área cultural e de lazer.

Referências/Documentos consultados:
 1 *in loco*.
 2 Inventário Turístico de Vitória 2003.

Nome:

Futura Viagens e Turismo.

Localização: Rua Francisco Eugênio Mussuelo, 782, loja 10. Jardim da Penha.

Telefone: (27) 3225-3203 e 3314-1051.

Gerências: geral.

Número de funcionários: 05 funcionários permanentes.

Período de funcionamento: de segunda a sábado, de 9:00 as 18:00h.

Formas de pagamento: cartão de crédito, cheque ou dinheiro.

Serviços especializados: venda de passagens aéreas e pacotes turísticos.

Referências/Documentos consultados:
1 *in loco*.
2 Telelista 2004.

Nome:

Geographic Tur.

Localização: Avenida Dante Michelini, 281, Loja 03. Jardim da Penha.

Telefone: (27) 3345-9454.

Fax: 27 3345-9454.

Web

site:

www.geographictur.com.br

E-mail: geographictur@terra.com.br

Gerências: geral.

Número de funcionários: 12 funcionários permanentes.

Período de funcionamento: de segunda a sábado, de 9:00 as 18:00h.

Formas de pagamento: cartão de crédito, cheque ou dinheiro.

Serviços especializados: especializada em turismo pedagógico.

Referências/Documentos consultados:
1 *in loco*.
2 Inventário Turístico de Vitória 2003.

Nome:

JJ Turismo.

Localização: Rua Belmiro Teixeira Pimenta, 1150. Ed. Royal Center. Jardim Camburi.

Telefone: (27) 3337-2177.

Gerências: geral.

Número de funcionários: 05 funcionários permanentes.

Período de funcionamento: de segunda a sábado, de 9:00 às 18:00h.

Formas de pagamento: cartão de crédito, cheque ou dinheiro.

Serviços especializados: serviço especializado emissivo, excursões terrestres e encaminhamento para pedido de visto americano.

Referências/Documentos consultados:
in loco.

Nome:

Líder Viagens e Turismo.

Localização: Rua Anísio Fernandes Coelho, 30, Sala 06. Jardim da Penha.

Telefone: (27) 3315-1877 e 3235-2222.

E-mail: lídertur@veloxmail.com

Gerências: geral.

Número de funcionários: 07 funcionários permanentes.

Período de funcionamento: de segunda a sábado, de 9:00 as 18:00h.

Formas de pagamento: cartão de crédito, cheque ou dinheiro.

Serviços especializados: venda de

passagens aéreas, e pacotes turísticos.

Referências/Documentos consultados:

- 1 *in loco*.
- 2 Inventário Turístico de Vitória 2003.

Nome:

Lietours Turismo.

Localização: Avenida Nossa Senhora da Penha, 699. 8º andar. Praia do Canto.

Telefone: (27) 3227-8402 e 3315-7590.

Gerencias: geral.

Número de funcionários: 08 funcionários permanentes.

Período de funcionamento: de segunda a sábado de 9:00 as 18:00h.

Formas de pagamento: cartão de crédito, cheque ou dinheiro.

Serviços especializados: venda de passagens aéreas e pacotes turísticos.

Referências: Telelista 2004.

Nome:

Mar Azul Câmbio e Turismo.

Localização: Avenida Américo Buaiz, 200. Shopping Vitória. Enseada do Suá.

Telefone: (27) 3200-3024 e 3345-0136.

Fax: 27 3335-1188.

E-mail: marazul.vix@uol.com.br

Gerencias: geral.

Número de funcionários: 12 funcionários permanentes.

Período de funcionamento: de segunda a sábado, de 9:00 as 18:00h.

Formas de pagamento: cartão de crédito, cheque ou dinheiro.

Serviços especializados: serviços especializados em emissivos, agência de câmbio.

Referências/Documentos consultados:

- 1 *in loco*.
- 2 ABAV

Nome:

Maritê Turismo.

Localização: Rua Desembargador Sampaio, 40, Loja 05. Praia do Canto.

Telefone: (27) 3225-9255.

Fax: 27 3225-2170.

Gerencias: geral.

Número de funcionários: 10 funcionários permanentes.

Período de funcionamento: de segunda a sábado, de 9:00 as 18:00h.

Formas de pagamento: cartão de crédito, cheque ou dinheiro.

Serviços especializados: venda de passagens aéreas e pacotes turísticos.

Referências/Documentos consultados:

- 1 *in loco*.
- 2 Inventário Turístico de Vitória 2003.

Nome:

Pool Turismo e Intercâmbio Cultural.

Localização: Rua Aleixo Neto, 589, Lojas 01 e 02. Praia do Canto.

Telefone: (27) 3200-3138.

Web site: www.bex.tur.br

E-mail: agencia@poolvix.com.br

Gerencias: geral.

Número de funcionários: 12 funcionários permanentes.

Período de funcionamento: de segunda a sábado, de 9:00 as 18:00h.

Formas de pagamento: cartão de crédito, cheque ou dinheiro.

Serviços especializados: serviços especializados em emissivos, venda de passagens aéreas, cursos de idiomas no exterior, intercâmbio *High School* e programa de trabalho no exterior.

Referências/Documentos consultados:

1 *in loco*.

2 Inventário Turístico de Vitória 2003.

Nome:

R Sul Turismo.

Localização: Rua Eugênio Neto, 93. Praia do Canto.

Telefone: (27) 3325-2555.

Fax: (27) 3225-1114.

E-mail: rsul@rsul.com.br

Gerencias: geral.

Número de funcionários: 08 funcionários permanentes.

Período de funcionamento: de segunda a sábado, de 9:00 às 18:00h.

Formas de pagamento: cartão de crédito, cheque ou dinheiro.

Serviços especializados: serviços especializados em emissivos, excursões aéreas, terrestres e marítimas.

Referências/Documentos consultados:

1 *in loco*.

2 ABAV

Nome:

Saytur.

Localização: Rua Celso Calmon, 135, Loja 04. Praia do Canto.

Telefone: (27) 3325-1899.

Fax: 27 3325-1391.

Web site: www.saytur.com.br

E-mail: saytur@saytur.com.br

Gerencias: geral.

Número de funcionários: 15 funcionários permanentes.

Período de funcionamento: de segunda a sábado de 9:00 às 18:00h.

Formas de pagamento: cartão de crédito, cheque ou dinheiro.

Serviços especializados: serviços especializados receptivo e emissivo e *city tour*.

Referências/Documentos consultados:

1 *in loco*.

2 Inventário Turístico de Vitória 2003.

Nome:

Sea Tour.

Localização: Avenida Anísio Fernandes Coelho, 586. Jardim da Penha.

Telefone: (27) 3227-3263.

Gerencias: geral.

Número de funcionários: 08 funcionários permanentes.

Período de funcionamento: de segunda a sábado, de 9:00 às 18:00h.

Formas de pagamento: cartão de crédito,

cheque ou dinheiro.

Serviços especializados: venda de passagens aéreas e pacotes turísticos.

Referências/Documentos consultados:

- 1 *in loco*.
- 2 Telelista 2004.

Nome:
Segóvia Turismo.

Localização: Rua Aleixo Neto, 454 Sala 704. Praia do Canto.

Telefone: (27) 3324-2633 e 3235-1797.

Gerencias: geral.

Número de funcionários: 08 funcionários permanentes.

Período de funcionamento: de segunda a sábado de 9:00 às 18:00h.

Formas de pagamento: cartão de crédito, cheque ou dinheiro.

Serviços especializados: venda de passagens aéreas e pacotes turísticos.

Referências/Documentos consultados:

- 1 *in loco*.
- 2 Telelista 2004.

Nome:
Stella Maris Turismo.

Localização: Rua Aleixo Neto, 1017, Loja 07. Praia do Canto.

Telefone: (27) 3200-3929 e 3324-5334.

E-mail: stellamaris@smaris.com.br

Gerencias: geral.

Número de funcionários: 15 funcionários permanentes.

Período de funcionamento: de segunda a sábado, de 9:00 s 18:00h.

Formas de pagamento: cartão de crédito, cheque ou dinheiro.

Serviços especializados: serviços especializados em excursões aéreas, terrestres e marítimas com venda de passagens aéreas.

Referências/Documentos consultados:

- 1 *in loco*.
- 2 Inventário Turístico de Vitória 2003.

Nome:
Talismã Turismo.

Localização: Rua Sete de Setembro, 245. Centro.

Telefone: (27) 3222-7875.

Gerencias: geral.

Número de funcionários: 06 funcionários permanentes.

Período de funcionamento: de segunda a sábado, de 9:00 às 18:00h.

Formas de pagamento: cartão de crédito, cheque ou dinheiro.

Serviços especializados: há serviços especializados em emissivos.

Referências/Documentos consultados:

- 1 *in loco*.
- 2 Telelista 2004.

Nome:
Terrasol Turismo.

Localização: Rua José Teixeira s/nº. Praia do Canto.

Telefone: (27) 3334-3786.

Fax: 27 3334-3786.

E-mail: terrasol@terrasol.com.br

Gerencias: geral.

Número de funcionários: 10 funcionários permanentes.

Período de funcionamento: de segunda a sábado, de 9:00 às 18:00h.

Formas de pagamento: cartão de crédito, cheque ou dinheiro.

Serviços especializados: venda de passagens aéreas e pacotes turísticos.

Referências/Documentos consultados:

- 1 in loco.
- 2 ABAV

Nome:

Tia Zirinha Tour.

Localização: Rua Fortunato Ramos, 116 Sala 406. Praia do Canto.

Telefone: (27) 3325-0081.

Fax: 27 3325-0081.

Web site: www.tiazirinha.com.br

E-mail:

tiazirinha@tiazirinha.com.br

Gerencias: geral.

Número de funcionários: 15 funcionários permanentes.

Período de funcionamento: de segunda a sábado de 9:00 as 18:00h.

Formas de pagamento: cartão de crédito, cheque ou dinheiro.

Serviços especializados: serviços especializados em pacotes para a *Disney*.

Referências/Documentos consultados:

- 1 in loco.
- 2 ABAV

Nome:

Tristar Viagens e Turismo.

Localização: Avenida Cesar Hilal, 900. Praia do Suá.

Telefone: (27) 3215-0106.

Gerencias: geral.

Número de funcionários: 06 funcionários permanentes.

Período de funcionamento: de segunda a sábado, de 9:00 às 18:00h.

Formas de pagamento: cartão de crédito, cheque ou dinheiro.

Serviços especializados: venda de passagens aéreas e pacotes turísticos.

Referências/Documentos consultados:

- 1 in loco.
- 2 Telelista/2004.

Nome:

Viamax Turismo.

Localização: Avenida Rio Branco, 227. Santa Lúcia.

Telefone: (27) 3235-2199.

Fax: 27 3225-3675.

E-mail: viamax@viamaxtours.com.br

Gerencias: geral.

Número de funcionários: 08 funcionários permanentes.

Período de funcionamento: de segunda a sábado, de 9:00 às 18:00h.

Formas de pagamento: cartão de crédito, cheque ou dinheiro.

Serviços especializados: venda de passagens aéreas e pacotes turísticos.

Referências/Documentos consultados:

- 1 in loco.
- 2 Inventário Turístico de Vitória 2003.

Nome:
Vip´s Turismo.

Localização: Rua João da Cruz, 250 Loja 01. Praia do Canto.

Telefone: (27) 3315-6462 e 3325-0224.

E-mail: vipstur@veloxmail.com.br

Gerencias: geral.

Número de funcionários: 07 funcionários permanentes.

Período de funcionamento: de segunda a sábado, de 9:00 às 18:00h.

Formas de pagamento: cartão de crédito, cheque ou dinheiro.

Serviços especializados: venda de passagens aéreas e pacotes turísticos.

Referências/Documentos consultados:

- 1 *in loco.*
- 2 ABAV
- 3 Telelista 2004.

Nome:
Vitória Turismo e Câmbio.

Localização: Avenida Américo Buaid, 200. Shopping Vitória. Enseada do Suá.

Telefone: (27) 3335-1655.

Fax: (27) 3335-1654.

Gerencias: geral.

Número de funcionários: 12 funcionários permanentes.

Período de funcionamento: de segunda a sábado, de 9:00 às 18:00h.

Formas de pagamento: cartão de crédito, cheque ou dinheiro.

Serviços especializados: venda de passagens aéreas e pacotes turísticos.

Referências/Documentos consultados:

- 1 *in loco.*
- 2 ABAV

Nome:
Vixtur Viagens e Turismo.

Localização: Rua Aleixo Neto, 545, Loja 08. Praia do Canto.

Telefone: (27) 3227-6811 e 3225-3834.

Web site: www.vix.tur.com.br

E-mail: vixtur@matrix.com.br

Gerencias: geral.

Número de funcionários: 12 funcionários permanentes.

Período de funcionamento: de segunda a sábado, de 9:00 às 18:00h.

Formas de pagamento: cartão de crédito, cheque ou dinheiro.

Serviços especializados: venda de passagens aéreas e pacotes turísticos.

Referências/Documentos consultados:

- 1 *in loco.*
- 2 ABAV
- 3 Inventário Turístico de Vitória 2003.
- 4 Telelista/2004.

Nome:
Zordan Turismo.

Localização: Rua Alberto de Oliveira Santos, 42 Loja 01. Centro.

Telefone: (27) 3322-5966.

Web site: www.zordanturismo.com.br

E-mail: zordan@zordanturismo.com.br

–
Gerencias: geral.

Número de funcionários: 07 funcionários permanentes.

Período de funcionamento: de segunda a sábado, de 9:00 às 18:00h.

Formas de pagamento: cartão de crédito, cheque ou dinheiro.

Serviços especializados: há serviços especializados excursões marítimas e atendimento na área de eventos.

Referências/Documentos consultados:

1 *in loco*.

2 ABAV

5.4 – TRANSPORTE

5.4.1 – Transportadoras Turísticas

Nome da empresa:
Viação Águia Branca.

Integra rede de transportes: rodoviário, intermunicipal e interestadual.

Endereço: Terminal Rodoviário de Passageiros de Vitória. Ilha do Príncipe.

Web site:
www.viacaoaguia branca.com.br

Gerências: administrativa, financeira e geral.

Período de atendimento: 24 horas.

Formas de ingresso/pagamento: cartão de crédito para valores acima de R\$ 25,00, cheques ou dinheiro.

Tipos de transporte: rodoviário.

Características do veículo/frota: Leito *Maximun, Plus Service*, Executivo e Convencional.

Abrangência do atendimento: nacional.

Equipamentos e serviços existentes no interior do transporte:

ar condicionado, serviço de bordo, travesseiro, mantas, sanitários, água mineral e café.

Descrição e observações complementares: transporte de encomendas, compra de passagens via telefone, consulta de linhas e preços através do site, venda de pacote turísticos e locação de ônibus.

Referências/Documentos consultados:
in loco.

Nome da empresa:
Viação Itapemirim

Integra rede de transportes: nacional.

Endereço: Terminal Rodoviário de Passageiros de Vitória. Ilha do Príncipe.

Web site: www.itapemirim.com.br

E-mail:
assecomvit@itapemirimcorp.com.br

Gerências: regional.

Período de atendimento: 24 horas.

Formas de ingresso/pagamento: cartão de crédito, cheque ou dinheiro.

Tipos de transporte: rodoviário.

Características do veículo/frota: Convencional, Executivo, *Golden* semi-leito e *Class*.

Abrangência do atendimento: nacional.
Equipamentos e serviços existentes no interior do transporte: convencional com banheiro; executivo com banheiro, ar-condicionado e água mineral; *Golden* semi-leito com ar- condicionado, banheiro, televisão, DVD, som, café, água mineral e descanso para perna; *Class* com ar condicionado, banheiro, café, água mineral, descanso para perna, manta e travesseiro.

Descrição e observações complementares: encomenda expressa de rodoviária para rodoviária; locação de veículos; revistas de bordo gratuita aberta a anunciantes; *busdoor*; cartão fidelidade; venda de passagem por telefone e por internet.

Possui a Viação Nossa Senhora da Penha que faz a linha Vitória – Belo Horizonte.

Referências/Documentos consultados:
in loco.

Nome da empresa:
Viação Lírios dos Vales

Integra rede de transportes: rodoviário regional.

Endereço: Terminal Rodoviário de Passageiros de Vitória. Ilha do Príncipe.

Gerências: geral.

Período de atendimento: 06:00h às 19:00h, todos os dias.

Formas de ingresso/pagamento: somente dinheiro.

Tipos de transporte: rodoviário.

Características do veículo/frota: ônibus convencional sem banheiro.

Abrangência do atendimento: regional.

Equipamentos e serviços existentes no interior do transporte: não há.

Descrição e observações complementares: possui apenas duas linhas, Vitória para Santa Teresa e Vitória para Colatina.

Referências/Documentos consultados: *in loco*.

Nome da empresa:
Viação Rio Doce

Integra rede de transportes: regional.

Endereço: Terminal Rodoviário de Passageiros de Vitória. Ilha do Príncipe.

Gerências: geral.

Período de atendimento: 07:00h às 18:00h, todos dos dias.

Formas de ingresso/pagamento: cartão de crédito, cheque do Banco do Brasil ou dinheiro.

Tipos de transporte: rodoviário

Características do veículo/frota: ônibus convencional.

Abrangência do atendimento: interestadual.

Equipamentos e serviços existentes no interior do transporte: ar condicionado e banheiro.

Descrição e observações complementares: faz as linhas Vitória para Juiz de Fora e Vitória para Barbacena, atende também os municípios que ficam no percurso.

Referências/Documentos consultados: *in loco*.

Nome da empresa:
Viação Planeta

Integra rede de transportes: regional.

Endereço: Terminal Rodoviário de Passageiros de Vitória. Ilha do Príncipe.

E-mail: trafeco.planeta@terra.com.br

Gerências: geral.

Período de atendimento: 07:00 às 19:00h, todos os dias.

Formas de ingresso/pagamento: cartão de crédito, dinheiro ou cheque (especial com mais de 1 ano de conta).

Tipos de transporte: rodoviário.

Características do veículo/frota: convencional e executivo.

Abrangência do atendimento: regional (atende os municípios do sul do estado).

Equipamentos e serviços existentes no interior do transporte: executivo com ar condicionado, café e água mineral.

Descrição e observações complementares: disponibiliza ônibus para locação.

Referências/Documentos consultados: *in loco*.

Nome da empresa:

Viação São Geraldo

Integra rede de transportes: nacional.

Endereço: Terminal Rodoviário de Passageiros de Vitória. Ilha do Príncipe.

Web site: www.saogeraldo.com.br

Gerências: regional.

Período de atendimento: 06:00h às 22:30h, todos os dias.

Formas de ingresso/pagamento: dinheiro, cheque, cartão de crédito ou financiando pelo banco PanAmericano

Tipos de transporte: rodoviário.

Características do veículo/frota: Millennium, Executivo e Convencional.

Abrangência do atendimento: nacional.

Equipamentos e serviços existentes no interior do transporte: Millennium com banheiro, ar refrigerado, água mineral, lanche, manta, lençol, travesseiro, programação da TV Santo Forte e poltronas revestidas com tecido; Executivo com banheiro, ar- condicionado, água mineral e lanche; Convencional com banheiro.

Descrição e observações complementares: transportes de encomendas, compra de passagem via

telefone ou internet, locação de ônibus.

Referências/Documentos consultados: in loco.

Nome da empresa: Viação Alvorada

Integra rede de transportes: regional.

Endereço: Terminal Rodoviário de Passageiros de Vitória. Ilha do Príncipe.

Gerências: geral.

Período de atendimento: 08:00h às 18:00h, todos os dias.

Formas de ingresso/pagamento: dinheiro.

Tipos de transporte: rodoviário.

Características do veículo/frota: ônibus convencional.

Abrangência do atendimento: regional.

Equipamentos e serviços existentes no interior do transporte: não há.

Descrição e observações complementares: possui ônibus de locação para viagens locais e regionais.

Referências/Documentos consultados:

in loco.

Nome da empresa: Viação Cristal.

Integra rede de transportes: não.

Endereço: Terminal Rodoviário de Passageiros de Vitória. Ilha do Príncipe.

Gerências: geral.

Período de atendimento: 07:00h às 19:00h, todos os dias.

Formas de ingresso/pagamento: cheque ou dinheiro. Para locação de veículo faturado para empresa contratante.

Tipos de transporte: rodoviário

Características do veículo/frota: ônibus leito turismo.

Abrangência do atendimento: interestadual.

Equipamentos e serviços existentes no interior do transporte: ar condicionado, geladeira com água e refrigerante.

Descrição e observações complementares: aluguel com motorista, a empresa dispõe de outros serviços de bordo, conforme solicitação do cliente.

Referências/Documentos consultados:
in loco.

Nome da empresa:
Westeom Táxi Aéreo

Integra rede de transportes: não.

Endereço: Av. Fernando Ferrari, S/n.
Aeroporto. Goibeiras.

Web site: www.westeom.com.br

E-mail: contato@westeon.com.br

Gerências: geral.

Período de atendimento: 07:00h às
19:00h, todos os dias.

Formas de ingresso/pagamento: cartão
de crédito, cheque, dinheiro ou faturado
para empresas.

Tipos de transporte: aéreo.

Características do veículo/frota: avião
executivo e helicóptero.

Abrangência do atendimento: nacional.

**Equipamentos e serviços existentes no
interior do transporte:** não há.

**Descrição e observações
complementares:** atendimento com

serviço de bordo.

Referências/Documentos consultados:
in loco.

5.4.2 – Táxis

Nome:
SETRAN – Divisão de Taxi

Localização: Rua Vitório Nunes da Mota,
220, 5º andar, edifício Ítalo B. Regis,
Enseada do Suá. CEP 29050-480.

Telefone: 27 – 3382 6470

Referências/Documentos consultados:
in loco.

Ponto nº 01

Localização: Praça 8 de Setembro.
Avenida Governador Blay. Centro.

Telefone: (27) 3322-5920.

Nº de veículos: 07.

Ponto nº 02 - A.

Localização: Praça Costa Pereira. Centro.

Telefone: (27) 3223-0049.

Nº de veículos: 23.

Ponto nº 02 - B.

Localização: Praça Costa Pereira. Centro.
Telefone: (27) 3223-4496.

Nº de veículos: 13.

Ponto nº 03.

Localização: Hotel Estoril. Avenida Getúlio
Vargas.

Telefone: (27) 3322-6565 (Telefone
Público).

Nº de veículos: 02.

Ponto nº 04.

Localização: Praça de Jucutuquara. Praça
Asdrúbal Soares.

Telefone: (27) 3223-1262 e 1197.

Nº de veículos: 10.

Ponto nº 05.

Localização: Parque Moscoso. Avenida República. Centro.

Telefone: (27) 3223-5457.

Nº de veículos: 09.

Ponto nº 06.

Localização: Hotel Alice. Rua Cel. Vicente Peixoto.

Telefone: (27) 3222-0795.

Nº de veículos: 20.

Ponto nº 07.

Localização: Mercado da Vila Rubim. Vila Rubim.

Telefone: (27) 3222-5601.

Nº de veículos: 07.

Ponto nº 08.

Localização: Praia do Suá. Rua Ferreira Coelho.

Telefone: (27) 3325-3581.

Nº de veículos: 05.

Ponto nº 09.

Localização: Praça de Goiabeiras. Avenida Jerônimo Vervloet.

Telefone: (27) 3327-1343 e 1646.

Nº de veículos: 09.

Ponto nº 10.

Localização: Giacomini. Avenida Marcos de Azevedo. Centro.

Telefone: (27) 3222-3504.

Nº de veículos: 06.

Ponto nº 11.

Localização: Tratoria Toscana. Rua Eugênio Ramos. Jardim da Penha.

Telefone: (27) 3227-9371 e 3225-5682.

Nº de veículos: 09.

Ponto nº 12.

Localização: Praça do Eucalipto. Avenida Maruípe. Maruípe.

Telefone: (27) 3225-4153 e 3225-2229.

Nº de veículos: 12.

Ponto nº 13.

Localização: Rodoviária. Ilha do Príncipe.

Telefone: (27) 3322-0903.

Nº de veículos: 42.

Ponto nº 14.

Localização: Hotel Canto do Sol. Avenida Carlos Martins. Jardim Camburi.

Telefone: (27) 3337-6970.

Nº de veículos: 11.

Ponto nº 15.

Localização: Hotel Aruan. Rua Carlito Von Schilgen. Jardim da Penha.

Telefone: (27) 3325-5681.

Nº de veículos: 05.

Ponto nº 16.

Localização: Aeroporto. Avenida Fernando Ferrari.

Telefone: (27) 3327-9867 e 3136.

Nº de veículos: 35.

Ponto nº 17.

Localização: Hotel Alvetur. Avenida Dante Micheline. Praia de Camburi.

Telefone: (27) 3225-3911 e 3510.

Nº de veículos: 06.

Ponto nº 18.

Localização: Tubarão. Avenida Dante Micheline. Jardim Camburi.

Telefone: (27) 3337-4619.

Nº de veículos: 10.

Ponto nº 19.

Localização: Santa Casa de Misericórdia. Avenida Marcos de Azevedo. Centro.

Telefone: não há.

Nº de veículos: 01.

Ponto nº 20.

Localização: La Residence. - Avenida Dante Michelini, 1777. Camburi.

Telefone: (27) 3397-1300.

Nº de veículos: 04.

Ponto nº 21.

Localização: Centro da Praia. Rua Jose Teixeira. Praia do Canto.

Telefone: (27) 3225-3667.

Nº de veículos: 06.

Ponto nº 22.

Localização: Dadalto. Rua 23 de Maio. Centro.

Telefone: (27) 3322-0259.

Nº de veículos: 05.

Ponto nº 23.

Localização: Assembléia Legislativa. Avenida Nossa Senhora dos Navegantes.

Nº de veículos: 08.

Ponto nº 24.

Localização: Jardim da Penha. Praça Regina Frigeri Furno. Jardim da Penha.

Telefone: (27) 3325-6106 e 7925.

Nº de veículos: 07.

Ponto nº 25.

Localização: Praia do Canto. Rua João da Cruz.

Telefone: (27) 3325-2541.

Nº de veículos: 06.

Ponto nº 26.

Localização: Shopping Vitória. Avenida Nossa Senhora dos Navegantes. Enseada do Suá.

Telefone: (27) 3200-3355.

Nº de veículos: 17.

Ponto nº 27.

Localização: Praça Misael Pena. Avenida República. Maruípe.

Telefone: não há.

Nº de veículos: 06.

Ponto nº 28.

Localização: Hospital Infantil. Avenida Nossa Senhora da Penha. Praia do Canto.

Telefone: (27) 3225-0374.

Nº de veículos: 14.

Ponto nº 29.

Localização: Igreja Sta Rita. Rua Fortunato Ramos. Praia do Canto.

Telefone: (27) 3315-2009.

Nº de veículos: 04.

Ponto nº 30.

Localização: Boa Praça de Sta Lúcia - Rua Eugênio Neto. Sta Lúcia.

Telefone: (27) 3200-3352 e 3315-1557.

Nº de veículos: 06.

Ponto nº 31.

Localização: Hospital da Polícia Militar. Rua Joubert de Barros. Bento Ferreira.

Telefone: 27 3325-3399

Nº de veículos: 01.

Ponto nº 32.

Localização: Supermercado Carone. Avenida Rio Branco. Sta Lúcia.

Telefone: não há.

Nº de veículos: 05.

Ponto nº 33.

Localização: Boa Praça Supermercado. Avenida General Osório. Centro.

Telefone: não há.

Nº de veículos: 05.

Ponto nº 34.

Localização: Palácio do Café - Rua Clóvis Machado - Enseada do Suá.

Telefone: 27 3345-5189.

Nº de veículos: 07.

Ponto nº 35.

Localização: Medical Center. Rua Misael P. da Silva. Praia do Suá.

Telefone: não há.

Nº de veículos: 05.

Ponto nº 36.

Localização: Mata da Praia/Rotativo. Rua Ari Ferreira Chagas. Mata da Praia.

Telefone: não há.

Nº de veículos: 05.

Ponto nº 37.

Localização: Hospital São Lucas/Rotativo. Rua Desembargador José Vicente.

Telefone: 27 3381-3354.

Nº de veículos: 06.

Ponto nº 38.

Localização: Hospital das Clínicas. Avenida Marechal Campos. Maruípe.

Telefone: 27 3335-7222.

Nº de veículos: 04.

Ponto nº 39.

Localização: Supermercado Extrabom. Rua Padre Antonio R. Pinto.

Telefone: (27) 3324-8440.

Nº de veículos: 04.

Ponto nº 40.

Localização: Supermercado Carone Jardim da Penha. Rua Ronaldo Scarpini. Jardim da Penha.

Telefone: não há.

Nº de veículos: 03.

Ponto nº 41.

Localização: Centro da Praia B. Rua José Teixeira. Praia do Canto.

Telefone: não há.

Nº de veículos: 04.

Ponto nº 42.

Localização: Supermercado Champion/Rotativo. Avenida Marechal Campos. Bairro de Lourdes.

Telefone: não há.

Nº de veículos: 05.

Ponto nº 43.

Localização: Centro de Convenções/Rotativo.

Telefone:

Nº de veículos: 10.

Ponto nº 44.

Localização: Prefeitura de Vitória. Rua Joubert de Barros. Bento Ferreira.

Telefone:

Nº de veículos: 04.

Ponto nº 45.

Localização: Hotel Íbis. Avenida Rio Branco. Praia do Canto.

Telefone: (27) 3345-8600.

Nº de veículos: 04.

Ponto nº 46.

Localização: Novotel. Avenida Saturnino de Brito. Praia do Canto.

Telefone: (27) 3334-5300.

Nº de veículos: 03.

Cooperativas de Taxi

Radiotaxi: (27) 3336-7111.

Teletaxi: (27) 3325-4343.

Coopertaxi: (27) 3336-5588.

5.4.3 – Outros

Viações de Ônibus/Regionais e Nacionais – Postos de vendas de passagens na Rodoviária de Vitória.

Nome:

Rodoviária de Vitória

Localização: Avenida Alexandre Buaiz, 350, Ilha do Príncipe. CEP 29.021-970.

Telefone: 27-3222 3366

Nome: Açailândia.

Telefone: (27) 3223-5033.

Nome: Águia Branca.

Telefone: (27) 3322-8566 e 3228-0744.

Nome: Alvorada.

Telefone: (27) 3223-2718.

Nome: Itapemirim.

Telefone: (27) 3322-8400.

Nome: Lírio dos Vales.

Telefone: (27) 3226-4588.

Nome: Marapé Norte e Sul.

Telefone: (27) 3233-0909.

Nome: Mutum Preto.

Telefone: (27) 3343-1144.

Nome: Nossa Senhora das Graças.

Telefone: (27) 3222-1477.

Nome: Planeta.

Telefone: (27) 3343-4146.

Nome: Pretti.

Telefone: (27) 3326-3236.

Nome: Real.

Telefone: (27) 3223-7068.

Nome: Rio Doce.

Telefone: (27) 3226-1339.

Nome: São Geraldo.

Telefone: (27) 3349-1807.

Nome: Sudeste.

Telefone: (27) 3328-9207.

Referências/Documentos consultados:
in loco.

5.5 – EVENTOS

5.5.1 – Centros de Convenções e Congressos

Nome:

Centro de Convenções de Vitória

Localização: Rua Constante Sodré, 117 a 157, Santa Lúcia. CEP 29056-950.

Telefone: (27) 3225-3533

Web site:

www.centrodeconvencoesvitoria.com.br

E-mail: ccv@terra.com.br

Cadastro no órgão oficial de turismo: ES Convention & Visitors Bureau e ABEOC.

Gerências: geral.

Número de funcionários: 35

funcionários.

Formas de pagamento do uso de equipamento/serviços: conforme contrato.

Características gerais: sedia os melhores e maiores eventos realizados no Estado. Um Centro multifuncional: suas 13 salas e salões dão suporte a congressos, palestras, seminários, feiras, exposições, lançamentos de projetos, produtos e serviços, casamentos, festas de aniversários, formaturas, jantares, coquetéis, shows, peças teatrais e convenções em geral.

Espaço físico: no pavimento térreo há uma área construída de 4472m², apresentando opções para formato de auditório, salões multiuso com capacidade para até 600 lugares, áreas climatizadas para estandes e hall de entrada lateral com 120m². Dispõe, ainda, de uma sala vip, com serviço opcional de café e lanche. O primeiro pavimento tem um total de 1528m², com Salão Superior com 1200m² e capacidade para até 2000 pessoas em auditório, o salão conta com um palco fixo para apresentações de shows e peças teatrais. Dois camarins, localizados atrás do palco, dão suporte às apresentações. O pavimento traz ainda um bar e café no corredor principal superior e um salão de estar. O segundo pavimento possui seis salas: quatro com 50 lugares cada uma, outra com 120 lugares e outra com 230 lugares.

Área para feiras e exposições: no pavimento térreo há, uma área de exposição coberta com estacionamento próprio para a realização de feiras.

Outras instalações: no pavimento térreo também fica o Restaurante Alice Gourmet.

Descrição e observações complementares: o Centro de Convenções iniciou suas atividades em 1997 e pertence a Neffa Turismo, Eventos e Comércio S/A. Dispõe para locação: equipamentos audiovisuais de última geração como telões gigantes, data shows, mesas de som com 24 canais e, em todas as suas dependências, há estrutura para a instalação de computadores ligados à internet.

Referências/Documentos consultados: *in loco*.

Nome:

Centro de Convenções do Alice Vitória Hotel.

Localização: Rua Coronel Vicente Peixoto, 95, Centro, dependências do Alice Vitória Hotel. CEP 29010-280. Telefone: (27) 3322-1144. Fax: (27) 3322-4556 / (27) 3322-1124.

Web site:

http://www.gruponeffa.com.br/03hotelalice/index.asp

E-mail: hotel.alice@terra.com.br.

Cadastro no órgão oficial de turismo: ES Convention & Visitors Bureau e Embratur.

Gerências: Geral - Alice Vitória Hotel.

Número de funcionários: disponibilizados a partir da equipe total de 100 funcionários do Hotel.

Formas de pagamento do uso de equipamento/serviços: conforme contrato.

Características gerais: oferece completa estrutura para congressos, banquetes e eventos. O Salão de Convenções principal, com 600m², comporta até 900/1000 pessoas. Além disso, há mais 20 salas e salões, totalizando juntos um espaço para quase 2 mil pessoas. Todos os recursos áudio-visuais são disponibilizados, e possui serviços externos de buffet. Possível para qualquer tipo de evento.

Área para feiras e exposições: nos pavimentos do Hotel há locais que permitem exposição coberta .

Outras instalações: Salas de Apoio (12m de 8 a 10 pessoas, Mini Auditório (45m²) para até 40 pessoas, Micro auditório (45m²) para até 40 pessoas, Mini Auditório III (45m²) para até 40 pessoas, Mini

Auditório IV (45m²) para até 40 pessoas, Salão Privé (45m²), Auditório Anfiteatro (136m²) para até 200 pessoas, Auditório II (66m²) para até 80 pessoas, Salão de Festas (439m²) para até 450 pessoas. Garagem para 30 carros Ed. Ames - Cortesia.

Descrição e observações complementares: **garagem para 30 carros como cortesia no Edifício Ames.**

Referências/Documentos consultados: *in loco.*

5.5.2 – Auditórios / Salões de Convenções / Salas

Nome:
Auditório da Rede Gazeta.

Localização: Rua Chafic Murad, 902, Ilha de Monte Belo. CEP 29050-901. Caixa Postal nº 01-0275.

Telefone: (27) 3321-8333 / (27) 3321-8413

Web site: www.redegazeta.com.br.

E-mail: recebe mensagens a partir do link Fale Conosco no site oficial.

Gerências: Rede Gazeta.

Número de funcionários: 4 funcionários.

Formas de pagamento do uso de equipamento/serviços: cheque ou dinheiro.

Características gerais: com capacidade para 195 pessoas (sendo 165 cadeiras fixas e mais 30 extras), realiza diversas palestras e seminários, muitas delas abertas ao público.

Espaço físico: com ar condicionado, mesa com 9 lugares, telão, piano, *flip-shart*, retoprojeter, microfone de mesa e de lapela, 2 microfones para o auditório e data-show.

Área para feiras e exposições: área para *coffe-break* no espaço aberto à frente do auditório.

Outras instalações: 1 banheiro feminino e 1 masculino.

Referências/Documentos consultados: *in loco.*

Nome:
Auditório do CEFETES.

Localização: Avenida Vitória, 1729, Jucutuquara. CEP 29040-780. Telefone: (27) 3331-2100.

Web site: www.cefetes.br.

E-mail: cso@cefetes.br.

Gerências: eventos.

Número de funcionários: 5 funcionários.

Formas de pagamento do uso de equipamento/serviços: cheque ou dinheiro.

Características gerais: capacidade para 400 pessoas (sendo 256 cadeiras fixas e 150 extras).

Espaço físico: com ar condicionado, mesa para apoio, camarim com banheiro, banheiros feminino e masculino, dispõe ainda de sonorização e data show.

Área pára feiras e exposições: é possível montar *stands* ou mesas para demonstração de produtos no *hall* de entrada para o auditório.

Referências/Documentos consultados: *in loco*.

Nome:
Auditório do SENAC.

Localização: Avenida Marechal Mascarenhas de Moraes, 2077, Bento

Ferreira. CEP 29050-625. Telefone: (27) 3325-8222 / (27) 3325-8311. Fax (27) 3325-8222.

Web site: www.es.senac.br.

E-mail: satx@es.senac.br

Gerências: Gerência Auditório

Número de funcionários: 2 funcionários.

Formas de pagamento do uso de equipamento/serviços: dinheiro ou cheque.

Características gerais: com capacidade para até 210 pessoas (sendo 180 cadeiras fixas e 30 extras), realiza teleconferências abertas ao público, palestras, cursos e seminários de diversos temas, muitos deles ligados ao turismo e serviços turísticos.

Espaço físico: na entrada do auditório há uma mesa com cadeiras, 1 camarim com banheiro, banheiros feminino e masculino no *hall*.

Área pára feiras e exposições: 2 salas de apoio para *coffe-break* ou exposição de material.

Descrição e observações complementares: dispõe de retroprojektor, televisão, vídeo cassete, quadro branco, telão de projeção com 4m², microfones sem fio e de mesa.

Referências/Documentos consultados: *in loco*.

Nome:
Auditório da Prefeitura Municipal de Vitória.

Localização: Avenida Marechal Mascarenhas de Moraes, 1927, Bento Ferreira. CEP 29052-121. Telefone: (27) 3382-6230

Web site: www.vitoria.es.gov.br.

E-mail: recebe mensagens a partir do link Ouvidoria Online no website oficial.

Gerências: Prefeitura Municipal de Vitória.

Número de funcionários: 2.

Formas de pagamento do uso de equipamento/serviços: dependendo da gestão municipal pode ser somente de uso exclusivo da prefeitura.

Características gerais: para realização de palestras e seminários.

Espaço físico: capacidade para 250 pessoas, com ar condicionado.

Referências/Documentos consultados: *in loco*.

Nome:
Auditório Manoel Vereza de Oliveira (CCJE – UFES).

Localização: Avenida Fernando Ferrari, s/n, Goiabeiras, Campus da UFES – Universidade Federal do Espírito Santo. CEP 29075-920. Telefone: (27) 3335-2759.

Web site: www.ufes.br.

E-mail: recebe mensagens a partir do link Contato no website oficial.

7

Gerências: CCJE – UFES.

Número de funcionários: 2 funcionários.

Formas de pagamento do uso de equipamento/serviços: gratuito para eventos da universidade.

Características gerais: realização de palestras, seminários, com ar condicionado e mesa com cadeiras.

Espaço físico: com 130 cadeiras fixas, 2 banheiros femininos e 2 masculinos.

Descrição e observações complementares: **sonorização e retroprojektor.**

Referências/Documentos consultados: *in loco.*

Nome:
Auditório Rede Tribuna.

Localização: Rua Joaquim Plácido da Silva, 225, Ilha de Santa Maria. CEP 29051-070.

Telefone: (27) 3331-9000.

Web site: www.redetribuna.com.br

E-mail: caser@redetribuna.com.br

Gerências: Rede Tribuna.

Número de funcionários: serve-se dos funcionários da Rede Tribuna.

Formas de pagamento do uso de equipamento/serviços: gratuito.

Características gerais: funcionamento de acordo com solicitação e agendamento prévio

Espaço físico: sala para aproximadamente 50 pessoas.

Descrição e observações complementares: **espaço vetado ao uso público, utilização somente para fins da própria Rede Tribuna e seus funcionários.**

Referências/Documentos consultados: *in loco.*

Nome:
Auditório SEBRAE ES.

Localização: Avenida Jerônimo Monteiro, 935, Edifício Sebrae, Centro CEP 29010-003.

Telefone: (27) 3331-5500, 0800-399192

Web site: www.sebraees.com.br

Gerências: SEBRAE

Número de funcionários: serve-se dos funcionários do SEBRAE.

Formas de pagamento do uso de equipamento/serviços: gratuito.

Características gerais: funcionamento de segunda a sexta, das 9h às 18h.

Espaço físico: capacidade para aproximadamente 200 pessoas sentadas.

Descrição e observações complementares: **utilização permitida apenas para os trabalhos do SEBRAE e seus parceiros, vetado ao uso público.**

Referências/Documentos consultados: *in loco.*

Nome:
Auditório da PMV – Prefeitura Municipal de Vitória.

Localização: Avenida Marechal Mascarenhas de Moraes, 1927 - Bento Ferreira. CEP: 29.052-121.

Telefone: (27) 3382-6229

Web site: www.vitoria.es.gov.br

Gerências: Prefeitura Municipal de Vitória.

Número de funcionários: 01 funcionário permanente.

Formas de pagamento do uso de equipamento/serviços: gratuito.

Características gerais: funcionamento de segunda a sexta, das 8h às 22h

Espaço físico: comporta 250 pessoas sentadas.

Descrição e observações complementares:
necessário agendamento prévio para utilização do espaço

Referências/Documentos consultados: *in loco*.

5.5.3 – Empresas Organizadoras e Promotoras de Ventos

Nome:
Academia de Eventos

Produções e Comércio Ltda.

Localização: R. José Alexandre Buaiz, 190, sl 513. Enseada do Suá.

Web site:
www.academiadeeventos.com.br

E-mail:
contato@academiadeeventos.com.br

Cadastro no órgão oficial de turismo: Espírito Santo Convention & Visitors Bureau, ABEOC (Associação Brasileira de Empresas de Eventos) e Movimento Empresarial do Espírito Santo.

Gerências: Comércio e Marketing, Administrativa e Finanças.

Número de funcionários: 3 funcionários permanentes.

Formas de pagamento do uso de equipamento/serviços: faturamento para empresas, cheque ou dinheiro.

Características gerais: produz vários tipos de eventos conforme solicitação do contratante, principalmente shows musicais.

Espaço físico: escritório administrativo.

Referências/Documentos consultados: *In loco*.

Nome:
Anverso Recepções e Eventos

Localização: Dr. Herwam, 180, sl 101. Jardim Camburi

Web site: www.anverso.com.br

E-mail: anverso@anverso.com.br

Cadastro no órgão oficial de turismo: não.

Gerências: geral.

Número de funcionários: 2 funcionários.

Formas de pagamento do uso de equipamento/serviços: faturamento para empresas, cheque ou dinheiro.

Características gerais: organização, coordenação e contratação de pessoal.

Espaço físico: escritório administrativo.

Referências/Documentos consultados: *In loco*.

Nome:
Multieventos

Localização: R. Padre Antônio Ribeiro Pinto, 195. Praia do Suá.

Web site: www.multieventos-es.com.br

E-mail: multieventos@terra.com.br

Cadastro no órgão oficial de turismo: não.

Gerências: direção, coordenação, financeiro e produção.

Número de funcionários: 7 funcionários.

Formas de pagamento do uso de equipamento/serviços: conforme porte do evento.

Características gerais: produção e organização de coquetéis, palestras e congressos.

Espaço físico: escritório administrativo.

Referências/Documentos consultados: *In loco.*

Nome:
Ondaluz Eventos

Localização: Rua Aleixo Neto, 322, sl 801. Santa Lúcia

Web site: www.ondaluz.com.br

E-mail: ondaluz@ondaluz.com.br

Cadastro no órgão oficial de turismo: Espírito Santo Convention & Visitors Bureau,

ABEOC (Associação Brasileira de Empresas de Eventos).

Gerências: geral.

Número de funcionários: 10 funcionários.

Formas de pagamento do uso de equipamento/serviços: conforme acordo e contrato.

Características gerais: produção de shows musicais e artístico de grande porte.

Espaço físico: escritório administrativo.

Referências/Documentos consultados: *In loco.*

Nome:
Formatur Formaturas e Comercial e Turismo

Localização: Av. Nossa Senhora da Penha, 2.550. Santa Luíza.

Web site: www.formatur.com.br

E-mail: eventos@formatur.com.br

Cadastro no órgão oficial de turismo:

não.

Gerências: administrativa, eventos, desing, fotografia, atendimento e financeiro.

Número de funcionários: 12 funcionários.

Formas de pagamento do uso de equipamento/serviços: cheque e dinheiro.

Características gerais: formaturas, convites e fotografias.

Espaço físico: escritório administrativo.

Referências/Documentos consultados: *In loco.*

Nome:
MS eventos

Localização: Rua das Palmeiras, 815. A 1601. Santa Luíza.

Web site: www.mseventos.com.br

E-mail: madalenasaleme@mseventos.com.br

Cadastro no órgão oficial de turismo:

Espírito Santo Convention & Visitors Bureau

Gerências: geral.

Número de funcionários: 15 funcionários.

Formas de pagamento do uso de equipamento/serviços: conforme evento, faturamento para empresa.

Características gerais: coordenação de congressos, seminários, encontros e convenções.

Espaço físico: escritório administrativo.

Referências/Documentos consultados:
In loco.

Nome:

Win Produções.

Localização: Rua Dr. Eurico Aguiar, 130, sala 1104, Praia do Canto. CEP 29055-280

Telefone: (27) 3345-0921 e (27) 3345-2660

Web site:

<http://www.winproducoes.com.br/>

E-mail: info.vix2@winproducoes.com.br

Cadastro no órgão oficial de turismo:

filiada à Goiânia Convention & Visitors Bureau, Espírito Santo Convention & Visitors Bureau e Embratur.

Gerências: geral.

Número de funcionários: 06 funcionários.

Formas de pagamento do uso de equipamento/serviços: dinheiro ou cheque.

Características gerais: atendimento no escritório de segunda a sexta, das 8:30h às 18h.

Espaço físico: escritório de atendimento

Observações complementares: empresa especializada em organização e promoção de eventos dos mais diversos segmentos, atuando em todo o território nacional desde 1997.

Referências/Documentos consultados:
in loco.

5.5.4 – Outros Serviços e Equipamentos Especializados

Nome:

Toldos Ellos

Localização: Av. Alexandre Buaiz, 435. Ilha do Príncipe.

Web site: não há.

E-mail: t_ellos@hotmail.com

Gerências: geral.

Número de funcionários: 8 funcionários.

Formas de pagamento do uso de equipamento/serviços: cheque ou dinheiro.

Características gerais: aluguel e montagem de tendas tipo pirâmide.

Espaço físico: escritório administrativo.

Referências/Documentos consultados:
In loco.

Nome:

Moisés Mencer Eventos

Localização: R. da Alfândega, 22. Centro.

Web site: www.moysesmencer.com.br

E-mail:

moysesmencer@moysesmencer.com.br

Gerências: geral.

Número de funcionários: 3 funcionários permanentes.

Formas de pagamento do uso de equipamento/serviços: cheque, dinheiro ou boleto bancário.

Características gerais: aluguel de mesas e cadeiras, passarela, propaganda volante, sonorização, filmagem, data show, telão, palco, equipamentos para recreação infantil, tendas, barracas, toldo e contratação de pessoal para recreação.

Espaço físico: dois cerimoniais com capacidades para 1.000 e 150 pessoas e 3 salas de apoio com capacidade para 20, 30 e 50 pessoas.

Referências/Documentos consultados:
In loco.

Nome:
Dayan Mencer

Localização: Av. Comandante A. Martins, 235. Mata da Praia.

Web site: www.dayanmencer.com.br

E-mail:

dayanmencer@dayanmencer.com.br

Gerências: geral.

Número de funcionários: 25 funcionários.

Formas de pagamento do uso de equipamento/serviços: boleto bancário, cheque ou dinheiro.

Características gerais: aluguel de telões, data show, *videowall*, tela plasma, sonorização, iluminação, *sky walker*, filmagens digitais, edição computadorizada, palcos, arquibancadas, gerador, palco móvel e trio elétrico.

Espaço físico: escritório administrativo.

Referências/Documentos consultados:
In loco.

5.6 – LAZER E ENTRETENIMENTO

5.6.1 – Parques, Jardins e Praças

Nome:
**SEMMAN – Divisão
de Parques e Praças**

Localização: Rua Vitório Nunes da Mota,
220, sala 612, edifício Ítalo B. Regis,

Enseada do Suá. CEP 29050-480.

Telefone: (27) – 3382 6547 / 6549

Nome:
Parque da Fonte Grande.

Localização: Maciço Central de Vitória pela
Avenida Serafim Derenzi.

Gerências: geral.

Funcionamento: permanente, de terça a
domingo, de 08:00 às 17:00h.

Equipamentos, instalações e serviços:
na entrada do atrativo há centro de
recepção, posto de informações, guarita e
mirantes.

Principais atividades ocorrentes:
contemplação da natureza.

**Descrição e observações
complementares:** localizado no maciço
central da Ilha de Vitória com uma área de
218 há, é uma unidade de conservação
estadual que forma com o Parque Pedra
dos Dois Olhos e o Parque de Tabuazeiro a
maior área contínua de remanescentes de
Mata Atlântica de Vitória.

Há vegetação característica de encostas da
Mata Atlântica e uma fauna de répteis,
pequenos mamíferos e aves.

É uma região de localização e paisagem
privilegiadas onde se encontram mirantes
naturais, com espetaculares e múltiplas
visões da cidade e seu entorno.

Referências/Documentos consultados:
1 *in loco*.
2 Inventário Turístico de Vitória
2003.
3 www.vitoria.gov.br

Nome:
Parque Moscoso.

Localização: Avenida República, Cleto
Nunes e Rua 23 de Maio. Centro de Vitória.

Telefone: (27) 3381-6819.

Gerências: geral.

Funcionamento: permanente, de terça a
domingo, de 07:00 às 20:00h

Equipamentos, instalações e serviços:
na entrada do atrativo há centro de
recepção, posto de informações, guarita e
portaria principal. Há informações, limpeza,
segurança, lazer e entretenimento,
sinalização, instalações sanitárias e locais
para alimentação.

Principais atividades ocorrentes:
caminhada, programação cultural com
apresentação teatral, brincadeiras entre
outros.

Descrição do atrativo: primeiro e mais antigo parque de Vitória, construído no início do século XX, sobre área de manguezal aterrada em fins do século XIX. Planejado pelo paisagista Paulo Motta em 1908, há área de 24.142 m2 com alamedas formadas por majestosas árvores típicas da Mata Atlântica, lago com peixes e duas pequenas Ilhas.

Há espaço para shows, conhecido como concha acústica e que foi tombada como Patrimônio Cultural pelo Conselho Estadual de Cultura. Recentemente todo o Parque passou por obras de recuperação que restituíram sua composição original.

Referências/Documents consultados:

- 1 *in loco*.
- 2 Inventário Turístico de Vitória 2003.
- 3 www.vitoria.gov.br

Nome:

Parque Municipal da Fazendinha.

Localização: Avenida Norte/Sul s/nº. Bairro Jardim Camburi.

Telefone: 27 3237-2405.

Gerências: geral.

Funcionamento: permanente, de terça a domingo, de 06:00 às 18:00h.

Equipamentos, instalações e serviços: na entrada do atrativo há centro de recepção, posto de informações, guarita e portaria principal. Há informações, limpeza, segurança, lazer e entretenimento, sinalização, instalações sanitárias e locais para alimentação.

Principais atividades ocorrentes: contato com a natureza e educação ambiental.

Descrição do atrativo: O parque retrata o meio rural com criação de animais domésticos como patos, galinhas, porcos, vaca entre outros, produzindo queijo, iogurtes, doces, pães, bolos e biscoitos em pequena escala.

Referências/Documents consultados:

- 1 *in loco*.
- 2 **Jornal A Gazeta – Caderno Guia de Serviços 11/08/04.**

Nome:

Parque Municipal da Gruta da Onça.

Localização: Rua Barão de Monjardim. Centro de Vitória.

Telefone: (27) 3132-7290.

Gerências: geral.

Funcionamento: permanente, de segunda a domingo de 07:00 às 17:00h.

Equipamentos, instalações e serviços: centro de recepção, posto de informações, guarita e portaria principal, limpeza, segurança, lazer e entretenimento, sinalização, instalações sanitárias, orquidário, capela e mirante.

Principais atividades ocorrentes: visitas turísticas e contemplação da natureza.

Descrição do atrativo: Parque com 6,89 ha (68.914 m2) de área remanescente de vegetação da Mata Atlântica, localizado no Maciço Central da Ilha de Vitória no Morro do Vigia.

Criado em 1988, teve muitas espécies reintroduzidas à partir da década de 50 (antes era uma fazenda de café, que foi abandonada).

Ideal para caminhadas em trilhas, com nascente e pequenos riachos em meio à exuberante vegetação em meio ao centro urbano. Na entrada há uma fonte límpida de água "vigiada" por uma estátua de uma enorme onça (que deu origem ao local). Sua localização é privilegiada e conta na sua estrutura com praças, chafarizes, magnífico mirante de onde se vê todo o

centro de Vitória e um orquidário montado com espécies doadas pela própria comunidade do entorno. Várias escadarias bem sinalizadas conduzem aos atrativos situados no parque.

Referências/Documentos consultados:

- 1 *in loco*.
- 2 Inventário Turístico de Vitória 2003.
- 3 www.vitoria.gov.br

Nome:

Parque Municipal Horto de Maruípe.

Localização: Avenida Maruípe no Bairro Maruípe

Gerências: geral.

Funcionamento: permanente, de terça a domingo, de 06:00 às 22:00h e a segunda somente para caminhadas, de 06:00 às 08:00 e 17:00 às 22:00h.

Equipamentos, instalações e serviços:

na entrada do atrativo há guarita e portaria principal e centro de educação ambiental. Há informações, lazer e entretenimento, sinalização, instalações sanitárias e espaços para atividades artísticas e esportivas.

Principais atividades ocorrentes: atividades esportivas, educativas, pedagógicas e de lazer.

Descrição do atrativo: uma das mais antigas áreas verdes de Vitória, passou por uma reconstrução e foi reinaugurado em 1995. Merece um destaque especial a alameda de caminhadas entre duas fileiras de palmeiras imperiais.

Há uma área de 66.192 m² onde situa-se uma nascente de água que forma lagos e um córrego, juntamente com uma grande diversidade florística e um *bromeliário* (que homenageia o orquidófilo capixaba *Roberto Kantsky*), constituindo-se, assim numa verdadeira escola de meio ambiente ao ar livre. Há ainda Centro de Educação Ambiental e também serviço de orientação ao exercício.

Referências/Documentos consultados:

- 1 *in loco*.
- 2 Inventário Turístico de Vitória 2003.
- 3 www.vitoria.gov.br

Nome:

Parque Municipal da Pedra da Cebola.

Localização: entre os Bairros Jardim da Penha, Mata da Praia e Goiabeiras.

Telefone: (27) 3327-4353.

Gerências: geral.

Funcionamento: permanente, de terça a domingo de 05:00 às 22:00h, e a segunda de 07:00 às 09:00h somente para caminhadas.

Equipamentos, instalações e serviços:

entrada do atrativo há guarita, informações, limpeza, segurança, lazer e entretenimento, sinalização e instalações sanitárias.

Principais atividades ocorrentes: o parque é muito utilizado para sediar eventos ligados à educação ambiental, como a Feira do Verde (anual).

Descrição do atrativo: com área de 100.000 m², o parque tem grande valor paisagístico, tanto pela sua forma quanto pela sua localização.

A área foi recuperada com remanescentes de restinga e rupestres, após cessadas as atividades de uma mineradora/pedreira no local. Divide-se em área baixa e área alta. Na baixa situam-se lagos, uma pequena fazendinha com animais como galinhas, patos, gansos, coelhos, etc. de um lado e do outro, em frente ao paredão situa-se uma enorme área plana que serve a grandes eventos (ver item 15) e a prática de esportes como futebol e beisebol. Há em meio aos seus jardins uma escultura do

artista plástico Penitência – chamada o Beijo – que homenageia Augusto Ruschi.

A área alta é central e divide o parque ao meio. Aí situa-se a Pedra que dá nome ao Parque – grande pedra em forma de cebola, que desafia as leis da Física repousando sobre outra rocha – e também o espaço cultural, a casa de meditação, um jardim oriental e um mirante sobre um paredão rochoso – que é utilizado para a prática e aulas de alpinismo.

Observações Complementares: **íntegra roteiros realizados por Agências de Turismo Receptivo.**

Referências/Documentos consultados:

1 *in loco*.

2 Inventário Turístico de Vitória 2003.

3 www.vitoria.gov.br

Nome:

Praça da Ciência

Localização: área urbana, avenida Saturnino de Brito, Praia do Canto

Telefone: (27) 3345-0882.

Gerências: administração pública e ingresso gratuito.

Funcionamento: de terça a sexta, das 8h às 12h e das 13h às 18h; sábado, domingo e feriado das 9h às 18h.

Equipamentos, Instalações e Serviços: instalações sanitárias, serviços de limpeza, serviço de segurança, telefone público, outros: bebedouro e área coberta para lanche com 20 cadeiras.

Principais Atividades Ocorrentes: atividades pedagógicas e visitação relacionadas ao aprendizado de física e ciências, para escolas e para o público em geral.

Descrição e Observações Complementares: de segunda a sexta, o horário das 8h às 9h é reservado somente ao acesso das escolas em visitação, mediante agendamento prévio. O local oferece oficinas pedagógicas infantis programadas, em finais de semana determinados.

Referências/Documentos consultados: *in loco*.

Nome:

Praça dos Desejos

Localização: área urbana, avenida Saturnino de Brito, Praia do Canto

Gerências: outras: administração pública e ingresso gratuito..

Funcionamento: todos os dias, 24 horas.

Equipamentos, instalações e serviços: locais de alimentação, serviço de limpeza, serviço de segurança, telefone público, estacionamento (no entorno) e outros: 02 quadras poliesportivas, pista de patins, campo de futebol, pista para caminhadas, ciclovia, playground, bancos de cimento, pista de aeromodelismo, equipamentos para musculação e centro de apoio à atividade física.

Principais Atividades Ocorrentes: lazer e esportes.

Referências/Documentos consultados: *in loco*.

Nome:

Praça Oito

Localização: área urbana, avenida Jerônimo Monteiro, Centro.

Gerências: outras: administração pública, ingresso gratuito.

Funcionamento: todos os dias, 24 horas.

Equipamentos, instalações e serviços: locais de alimentação, serviço de limpeza, serviço de segurança, telefone público e outros: bancos de cimento.

Principais Atividades Ocorrentes: o local é ponto de passagem constante de pedestres.

Referências/Documentos consultados:
in loco.

Nome:
Praça Costa Pereira

Localização: área urbana, Centro, paralela à avenida Jerônimo Monteiro.

Gerências: outras: administração pública e ingresso gratuito..

Funcionamento: todos os dias, 24 horas.

Equipamentos, instalações e serviços: locais de alimentação, serviço de limpeza, serviço de segurança, telefone público, estacionamento (no entorno) e outros: bancos de cimento.

Principais Atividades Ocorrentes: o local é ponto de passagem constante de pedestres.

Observações complementares: no local há diversas barracas comercializando trabalhos manuais de diversos tipos, durante todo o dia, nos dias úteis.

Referências/Documentos consultados:
in loco.

Nome:
Praça dos Namorados

Localização: área urbana, avenida

Saturnino de Brito, Praia do Canto

Gerências: outras: administração pública e ingresso gratuito..

Funcionamento: todos os dias, 24 horas.

Equipamentos, instalações e serviços: instalações sanitárias, locais de alimentação, serviço de limpeza, serviço de segurança, telefone público, estacionamento (no entorno) e outros: quadra poliesportiva, palco para apresentações, 02 quadras de tênis, pista de patins, pista de skate, 02 campos de areia, pista para caminhadas, playground e bancos de cimento.

Principais Atividades Ocorrentes: lazer e esportes.

Descrição e Observações Complementares: a Feira de artesanato e alimentos acontece aos finais de semana, sempre aos sábados e domingos, a partir das 17 h na área livre da praça, onde são expostos e comercializados diversos trabalhos manuais, tortas doces e salgadas, bombons caseiros e outros. Na temporada de verão acontece todos os dias. Uma das instalações sanitárias é adaptada para portadores de deficiência física.

Referências/Documentos consultados:
in loco.

Nome:
Praça do Bairro Jardim da Penha.

Localização: área urbana, Jardim da Penha.

Gerências: outras: administração pública e ingresso gratuito.

Funcionamento: todos os dias, 24 horas.

Equipamentos, instalações e serviços: locais de alimentação, serviço de limpeza, serviço de segurança, telefone público, estacionamento (no entorno) e outros: quadra poliesportiva, pista de patins, playground, bancos de cimento e bancas de jornal.

Principais Atividades Ocorrentes: lazer, esportes, passagem constante de pedestres.

Descrição e Observações Complementares: e existência de várias praças é uma característica marcante em Jardim da Penha, onde a ligação das principais ruas e avenidas vai de encontro a uma das praças do bairro. Às sextas e sábados acontece a feira de artesanato, alimentos e bebidas a partir das 17h na praça Regina F. Furno.

Referências/Documentos consultados:
in loco.

5.6.2 – Clubes

Nome:**Clube Ítalo Brasileiro****Localização:** R. Renato N. Daher Carneiro, 1.036, Ilha do Boi.**Telefone:** (27) 3345-0022.**Web site:** www.clubeitalobrasileiro.com.br**E-mail:**

clubeitalo@clubeitalobrasileiro.com.br

Gerências: geral.**Número de funcionários:** 40 funcionários permanentes.**Funcionamento:** De terça-feira à sábado das 08:00h às 22:00h e domingo, das 8:00 às 18:00h.**Equipamentos, instalações e serviços:**

4 piscinas (1 semi olímpica, uma social aquecida e 2 infantis), dois toboáguas, sauna seca e à vapor com área para repouso, hidromassagem e bar. Salão de jogos com sinuca, carteadado, ping pong e totó. 1 quadra externa para basquete, futebol de salão, um ginásio poli esportivo coberto, um campo *society* sintético, 2 quadras de tênis com piso de *saybrel*, 2 canchas de bocha. Área para pesca com iluminação. Vestiários e banheiros adaptados. Rampa de acesso a todos os espaços de lazer. Área para churrascos com 6 churrasqueiras individuais e 6 coletivas,

bar e restaurante self-service com capacidade para 200 pessoas, com música ao vivo nos fins de semana. 3 salões para eventos com o buffet do clube, um com capacidade para 800 pessoas, outro para 350 pessoas e o último para 120 pessoas. Estacionamento para 80 veículos.

Principais atividades ocorrentes: lazer, prática esportiva, bailes de formatura e outros eventos.**Referências/Documentos consultados:** *in loco*.**Nome:****Iate Clube do Espírito Santo****Localização:** Sagrado Coração de Maria, S/N, Praia do Canto**Telefone:** (27) 3225-0422**Gerências:** geral.**Número de funcionários:** 30 funcionários permanentes.**Funcionamento:** Secretaria de segunda-feira à sexta-feira das 08:00 às 18:00, o clube aberto todos os dias das 06:30h às 18:30h.**Equipamentos, instalações e serviços:**

2 piscinas (1 infantil e 1 adulto), 1 sauna seca e à vapor, 4 vestiários, 1 quadra poli

esportiva, 2 salões de jogos, 1 quadra de *squash*, 1 cancha de bocha, área para churrasco, bar, restaurante com capacidade para 400 pessoas. Piér aberto.

Principais atividades ocorrentes:

Esporte náutico de lazer e competitivo, festas e bailes.

Descrição e observações**complementares:** Clube para associados, dependentes e convidados.**Referências/Documentos consultados:***in loco*.**Nome:****Clube de Regatas Saldanha da Gama****Localização:** Av. Vitória, 320, Forte São João. Telefone: (27) 3222-8435**Gerências:** geral.**Número de funcionários:** 3 funcionários.**Funcionamento:** remo diariamente das 05:30h às 10:30h; basquete feminino: terça-feira e quinta-feira das 14:00h às 16:00h e sábado das 09:00h às 10:30h; basquete masculino: terça-feira e quinta-feira das 16:00h às 21:00h e Sábado das 08:00h às 10:30h e a partir das 14:00h. Futebol: segunda-feira, quarta-feira e sexta-feira a partir das 18:30h e Sábado a partir das 14:00h.

Equipamentos, instalações e serviços:

1 ginásio poli esportivo coberto e sede social arrendada para eventos.

Principais atividades ocorrentes: prática esportiva de futebol de salão e basquete, eventos, bailes e festas.

Descrição e observações complementares:

Foi inaugurado sobre o antigo Forte de São João, construído em 1592, às pressas, logo após a invasão de Vitória pelo corsário inglês Thomas Cavendish. Do local, tem-se uma vista linda da baía de Vitória. Possui ainda os velhos canhões que guarneciam o forte.

Referências/Documentos consultados: *in loco*.

Nome:

Clube Militar dos Oficiais da PMES

Localização: : R. Comissário Otávio de Queiroz, 1.225, Jardim da Penha. Telefone: (27) 3314-0906

Gerências: administrativa

Número de funcionários: 13 funcionários.

Funcionamento: secretaria de segunda-feira à sexta-feira das 08:00h às 17:00h. aberto para aulas de natação de segunda-

feira a sexta-feira a partir das 06:00h até 22:00h

Equipamentos, instalações e serviços:

escritório administrativo, bar e lanchonete, campo de futebol gramado, salão de beleza, 1 piscina semi-olímpica e 1 piscina infantil.

Principais atividades ocorrentes: práticas esportivas, lazer e churrascos.

Descrição e observações complementares: aluga toldos para os eventos dentro do clube.

Referências/Documentos consultados: *in loco*.

Nome:

Clube Náutico Brasil

Localização: Av. Santo Antônio, 111, Vila Rubim.

Telefone: (27) 3223-6796

Gerências: geral.

Número de funcionários: 9 funcionários.

Funcionamento: conforme reserva.

Equipamentos, instalações e serviços: 1 quadra de futebol, 1 salão com área aberta com capacidade para 6.000 pessoas.

Principais atividades ocorrentes: prática esportiva e eventos.

Referências/Documentos consultados: *in loco*.

Nome:

Clube Social Anchieta (Anchietinha)

Localização: R. José Cassiano dos Santos, 135, Maruípe.

Telefone: (27) 3223-2863

Gerências: geral.

Número de funcionários: 15 funcionários.

Funcionamento: conforme reserva.

Equipamentos, instalações e serviços: Quadra coberta com capacidade para 3.500 pessoas, sede social, área de lazer com churrasqueira, acesso com rampa e 3 banheiros.

Principais atividades ocorrentes: lazer, eventos e ensaios de escolas de samba.

Descrição e observações complementares: o clube visa atender principalmente a comunidade do entorno.

Referências/Documentos consultados:

in loco.

Nome:
Praia Tênis Clube

Localização: Av. Desembargador Santos Neves, 871, Praia do Canto.

Telefone: (27) 3227-1269

E-mail: praia.vix@terra.com.br

Gerências: geral.

Número de funcionários: 11 funcionários permanentes.

Funcionamento: De segunda-feira à sexta-feira das 6:30h às 22:00h, sábado, das 07:00h às 22:00h e domingo, das 07:00h às 17:00h.

Equipamentos, instalações e serviços: 2 quadras poli esportivas (1 coberta), 2 quadras de tênis, 2 piscinas semi olímpicas e 2 vestiários. Área de lazer com 3 churrasqueiras, 1 bar, 1 cantina e 1 salão de festa com capacidade para até 500 pessoas.

Principais atividades ocorrentes: prática de esportes e competições, eventos, bailes e formaturas.

Nome:

Clube de Natação e Regatas Álvares Cabral

Localização: Av. Marechal Mascarenhas de Moraes, Bento Ferreira

Web site: www.clubealvarescabral.com.br

E-mail: cnrac@clubealvarescabral.com.br

Gerências: geral.

Número de funcionários: 50 funcionários permanentes.

Funcionamento: todos os dias de 07:00 às 22:00h

Equipamentos, instalações e serviços: Ginásio poli esportivo com capacidade para 8.000 pessoas, quadra de tênis, 4 piscinas, salão de jogos, salão de troféus, *play ground*, área de lazer, 9 churrasqueiras (2 amplas para até 100 pessoas) e banheiros adaptados. Salão de festas para 1.500 pessoas com *buffet* do clube.

Principais atividades ocorrentes: lazer, prática e competições esportivas, eventos, festas e bailes de formatura.

Referências/Documentos consultados: *in loco.*

5.6.3 – Estádios, Ginásios

e Quadras

Nome:
Vitória Futebol Clube
(Campo do Vitória)

Localização: Chafic Murad, s/n, Bento Ferreira

Gerências: geral.

Número de funcionários: 10 funcionários permanentes.

Funcionamento: Todos os dias de 07:00 às 20:00h.

Equipamentos, instalações e serviços: sede social, 1 quadra poli esportiva, piscinas, banheiros, bar, telefone público, estacionamento.

Principais atividades ocorrentes: competições esportivas, eventos e shows musicais.

Referências/Documentos consultados: *in loco.*

Nome:

Ginásio Dom Bosco

Localização: Av. Marechal Mascarenhas de Moraes

Gerências: geral.

Número de funcionários: 5 funcionários permanentes.

Funcionamento: conforme evento.

Equipamentos, instalações e serviços: Ginásio coberto, bar, banheiros e vestiário.

Principais atividades ocorrentes: competições esportivas e eventos.

Descrição e observações complementares: pertence ao colégio Salesiano.

Referências/Documentos consultados: *in loco*.

Nome:
Ginásio Wilson Freitas.

Localização: Avenida Marechal Mascarenhas de Moraes, s/n, Bento Ferreira. CEP 29050-625.

Gerências: geral.

Número de funcionários: 01 funcionário permanente.

Funcionamento: de terça a quinta, a partir das 14h, segunda, quarta e sexta, a partir das 16h.

Equipamentos, instalações e serviços: instalações sanitárias, serviço de limpeza e outros: quadra poliesportiva, arquibancadas, vestiários e cantina.

Principais atividades ocorrentes: atividades esportivas.

Descrição e observações complementares: encontra-se em reforma por tempo indeterminado.

Referências/Documentos consultados: *in loco*.

Nome:
Ginásio Álvares Cabral.

Localização: Avenida Marechal Mascarenhas de Moraes, 2100, Bento Ferreira. CEP 29050-625. Telefone: (27) 3324-0101.

Gerências: Clube de Regatas Álvares Cabral.

Número de funcionários: serve-se dos funcionários do Clube de Regatas Álvares Cabral.

Funcionamento: de acordo com as

programações esportivas e musicais.

Equipamentos, instalações e serviços: instalações sanitárias, locais de alimentação, serviço de limpeza, serviço de segurança, telefone público, estacionamento e outros: quadra poliesportiva, palco para apresentações, camarim.

Principais atividades ocorrentes: atividades esportivas e shows musicais.

Descrição e observações complementares: anexo ao Clube de Regatas Álvares Cabral. Capacidade total para aproximadamente 8.500 pessoas quando há shows musicais.

Referências/Documentos consultados: *in loco*.

5.6.4 – Boates / Discotecas

Nome:
Chopperia Wall Street

Localização: Rua João da Cruz, 195 - Praia do Canto

Telefone: (027) 3235-1390. Fax: (027) 3227-8800

E-mail: aryatnewallstreet@hotmail.com

Gerências: geral.

Número de funcionários: 25 funcionários permanentes.

Funcionamento: Todas as quartas-feiras, quintas-feiras, sextas-feiras e sábados a partir das 21:00h

Equipamentos, instalações e serviços: Dois pavimentos com capacidade total para 500 pessoas, ar condicionado, banheiros e 2 bares.

Principais atividades ocorrentes: Danceteria e *chopperia*.

Descrição e observações complementares: **aceita todos os cartões de crédito, cheque ou dinheiro.**

Referências/Documentos consultados: *in loco*.

Nome:
Swingers Lounge

Localização: Av. N.Sª da Penha, 1.297. Santa Lúcia.

Telefone: (27) 3345-9406

Web site: www.grupohappynew.com.br

E-mail: thiago@swingersbar.com.br

Gerências: geral.

Número de funcionários: 25 funcionários.

Funcionamento: Todas as quartas-feiras, quintas-feiras, sextas-feiras e sábados a partir das 18:00h

Equipamentos, instalações e serviços: Capacidade para 1.100 pessoas, disponível para locação nos dias que não funciona como boate. Banheiros femininos e masculinos, ar-condicionado central, bar e chapelaria.

Principais atividades ocorrentes: *Chopperia* e danceteria, noites temáticas

Referências/Documentos consultados: *in loco*.

Nome:
Top Strike Boliche

Localização: Av. Rio Branco, 200 - Santa Lúcia

Telefone: (027) 3225-5178

Web site: www.topstrike.com.br

E-mail: topstrike@topstrike.com.br

Gerências: geral.

Número de funcionários: 46 funcionários permanentes.

Funcionamento: Todos os dias a partir das 18:00h.

Equipamentos, instalações e serviços: Capacidade para 500 pessoas, rampas de acesso, 22 pistas de boliche, laser *shoots*, creperia e *Shushi Strike* (restaurante de comida japonesa), banheiros e estacionamento para 200 carros.

Principais atividades ocorrentes: boliche e lazer.

Descrição e observações complementares: **Aluga para eventos.**

Referências/Documentos consultados: *in loco*.

Nome:
Comvento

Localização: Av. Nossa Senhora da Penha, nº 750, Ed. New York Plaza.

Telefone: (27) 3315-1317

Web site: www.comvento.com.br

E-mail: contato@comvento.com.br

Gerências: geral.

Número de funcionários: 25 funcionários permanentes.

Funcionamento: Sexta-feira e sábado, a partir das 22:00h.

Equipamentos, instalações e serviços: Capacidade para 800 pessoas, bar, *chopperia*, mezanino e pista de dança.

Principais atividades ocorrentes: Danceteria e música eletrônica em noites temáticas.

Descrição e observações complementares: o bar possui um cardápio com *drinks* diferenciados.

Referências/Documentos consultados: *in loco*.

Nome:
Movie

Localização: Rua Adalberto Simão Nader, 387. Mata da Praia.

Telefone: (27) 3324-4924

Web site: www.moviemusic.com.br

E-mail: movehouse@hotmail.com

Gerências: geral.

Número de funcionários: 45 funcionários permanentes.

Funcionamento: De quinta-feira à domingo, a partir das 23:00h.

Equipamentos, instalações e serviços: Capacidade para até 600 pessoas, dois ambientes, dois bares, camarote, mezanino, som e iluminação, 4 banheiros (1 adaptado).

Principais atividades ocorrentes: *Pocket shows*, danceteria com música eletrônica e *black music*.

Descrição e observações complementares: Locação para eventos.

Referências/Documentos consultados: *in loco*.

Nome:
Balladas.

Localização: Avenida Beira Mar, s/n, na área externa do Saldanha da Gama.

Gerências: geral.

Número de funcionários: somente temporários, contratados de acordo com a necessidade dos eventos. Ingresso pago.

Funcionamento: somente quando há eventos.

Equipamentos, instalações e serviços: instalações sanitárias, serviço de limpeza, serviço de segurança, estacionamento e

outros: bar e palco para apresentações.

Principais atividades ocorrentes: shows musicais.

Descrição e observações complementares: Funciona em área montada nas instalações do Clube Saldanha da Gama.

Referências/Documentos consultados: *in loco*.

5.6.5 – Cinemas

Nome:
Cine Clube Metrópolis.

Localização: Avenida Fernando Ferrari, s/n, UFES, Campus de Goiabeiras. CEP 29075-920. Telefone: (27) 3335-2376.

Web site: www.cinemetropolis.ufes.br.

Gerências: UFES - Universidade Federal do Espírito Santo.

Número de funcionários: 03 funcionários.

Funcionamento: todos os dias, inclusive feriados, com sessões a tarde e a noite.

Equipamentos, instalações e serviços: sanitários, ar condicionado, lanchonete e

estacionamento.

Principais atividades ocorrentes: exibição de filmes, apresentação de peças teatrais e festivais de cinema.

Referências/Documentos consultados: *in loco*.

Nome:
Cine Ritz Norte Sul.

Localização: Avenida José Maria Vivacqua Santos, 400, Shopping Norte Sul, Jardim Camburi. CEP 29090-160. Telefone: (27) 3350-2001.

Web site: a programação pode ser visualizada no www.gazetaonline.globo.com/thezone.

Gerências: Shopping Norte Sul.

Número de funcionários: 11 funcionários.

Funcionamento: todos os dias, inclusive feriados, com sessões a tarde e a noite.

Equipamentos, instalações e serviços: sanitários, ar condicionado, bebedouros, estacionamento e lanchonete.

Principais atividades ocorrentes: exibição de filmes.

Referências/Documentos consultados:

in loco.

Nome:
Cine Vitória.

Localização: Avenida Américo Buaiz, 200, Enseada do Suá, Shopping Vitória. CEP 29050-902.

Telefone: (27) 3355-2122.

Web site: a programação pode ser visualizada no www.gazetaonline.globo.com/thezone.

Gerências: Shopping Vitória.

Número de funcionários: 10 funcionários permanentes.

Funcionamento: todos os dias, inclusive feriados, com sessões a tarde e a noite.

Equipamentos, instalações e serviços: sanitários, ar-condicionado, bebedouros, estacionamento e lanchonete.

Principais atividades ocorrentes: exibição de filmes.

Referências/Documentos consultados: *in loco*.

5.6.6 – Outros Locais de Espetáculos

Nome:
Sambão do Povo

Localização: Avenida Dário Lorenço de Souza. Mário Cypreste. CEP: 29.027-215

Web site: www.vitoria.es.gov.br ou www.lices.com.br (Liga Capixaba das Escolas de Samba)

Gerências: Prefeitura Municipal de Vitória.

Número de funcionários: 20 funcionários.

Funcionamento: temporário.

Equipamentos, instalações e serviços: arquibancada com capacidade para 30 mil pessoas, banheiros e camarotes.

Principais atividades ocorrentes: desfiles das escolas de samba.

Descrição e observações complementares: durante todo o ano funciona a sede da LICES (Liga Capixaba das Escolas de Samba).

Referências/Documentos consultados:
in loco.

5.7 – OUTROS SERVIÇOS
E EQUIPAMENTOS TURÍSTICOS

5.7.1 – Informações Turísticas

5.7.1.1 – Centro de Informações
Turísticas

Nome:
**Posto de Informações
Turísticas. Shopping Vitória.**

Localização: Avenida Américo Buaiz, nº
2.200. Enseada do Suá.

Telefone: (27) 3382-6364

Gerências: geral.

Número de funcionários: 06 funcionários
permanentes e 12 funcionários
temporários.

Período de funcionamento: permanente,
de 10:00 às 22:00h.

Formas de pagamento: gratuito.

Equipamentos, instalações e serviços:
há instalações sanitárias e local para
alimentação parcialmente adaptados,
telefone público, estacionamento, serviços
de limpeza e de segurança.

Principais atividades ocorrentes:
informações turísticas.

Referências/Documentos consultados:
in loco.

Nome:
**Posto de Informações
Turísticas. Rodoviária de Vitória.**

Localização: a prefeitura mantém um
espaço de atendimento ao turista nas
instalações da rodoviária de Vitória. Ilha do
Príncipe.

Gerências: P.M.V.- Prefeitura Municipal de
Vitória.

Número de funcionários: 06 funcionários
permanentes.

Período de funcionamento: permanente,
de 07:00 às 20:00h.

Formas de pagamento: gratuito.

Equipamentos, instalações e serviços:
os disponíveis na rodoviária.

Principais atividades ocorrentes:
informações aos turistas e distribuição de
folders indicando atrativos e os serviços.

**Descrições e observações
complementares:** a prefeitura utiliza
estagiários que estejam cursando
graduação em turismo

Referências/Documentos consultados:
in loco.

Nome:
Posto de Informações Turísticas. Aeroporto Vitória.

Localização: a prefeitura mantém um espaço de atendimento ao turista nas instalações do Aeroporto de Vitória. Goiabeiras.

Gerências: P.M.V.- Prefeitura Municipal de Vitória.

Número de funcionários: 06 funcionários permanentes.

Período de funcionamento: permanente, de 07:00 às 20:00h.

Formas de pagamento: gratuito.

Equipamentos, instalações e serviços: os disponíveis no Aeroporto.

Principais atividades ocorrentes: informações aos turistas e distribuição de *folders* indicando atrativos e os serviços de Vitória e das Rotas "do Sol e da Moqueca", "do Mar e das Montanhas" e "do Verde e das Águas", coordenadas pela SEDETUR.

Descrições e observações complementares: a prefeitura utiliza estagiários que estejam cursando graduação em turismo

Referências/Documentos consultados:
in loco.

5.7.2 – Entidades e Associações de Prestadores de Serviços Turísticos

Nome:
Associação Capixaba de Artesãos.

Localização: **Avenida Hugo Viola, 955 Loja 06. Mata da Praia.**

Telefone: **(27) 3315-0174.**

Gerências: associados.

Número de funcionários: 3 funcionários permanentes e 3 funcionários temporários.

Período de funcionamento: permanente, de segunda a sexta, das 08:00 às 18:00h.

Formas de pagamento: cheque ou dinheiro.

Equipamentos, instalações e serviços: instalações sanitárias não-adaptadas.

Principais atividades ocorrentes: reuniões para debater temas específicos da

associação e seus associados e participação em feiras e eventos.

Referências/Documentos consultados:
in loco.

Nome:
Associação das Paneleiras de Goiabeiras.

Localização: **Rua das Paneleiras. Goiabeiras Velha.**

Telefone: **(27) 3327-0519.**

Gerências: geral.

Número de funcionários: não há.

Período de funcionamento: diariamente, de 7:00 às 17:00 horas.

Formas de pagamento: gratuito.

Equipamentos, instalações e serviços: sede.

Principais atividades ocorrentes: organizar e fortalecer as "paneleiras" de Goiabeiras Velha.

Referências/Documentos consultados:
in loco.

Nome:

Associação de Folclore de Vitória

Localização: R. Hermínio Coelho de Souza, 26. Goiabeiras Velha. CEP 29075-085

E-mail: jamilda@cefetes.br

Gerências: geral.

Número de funcionários: 1 funcionário permanente.

Período de funcionamento: diariamente, das 08:00h às 18:00h.

Formas de pagamento: gratuito.

Equipamentos, instalações e serviços: Casa do Congo na sede do Clube 3 de Maio (situado da R. Hemínio Coelho de Souza, S/n.Goiabeiras Velha), onde são expostos os instrumentos fabricados pelos componentes das bandas.

Principais atividades ocorrentes: apresentações musicais.

Descrições e observações complementares: fazem parte da associação das bandas de Congo: Amores da Lua (de Santa Marta), Panela de Barro (de Goiabeiras) e Vira Mundo (do Morro da Fonte Grande).

Referências/Documentos consultados: *in loco.*

Nome:

Cooperativa das Desfiadeiras de Siri.

Localização: Ilha das Caieiras. São Pedro.

Telefone: (27) 3323-3215.

Gerências: diretoria eleita.

Número de funcionários: não há.

Período de funcionamento: segunda a sábado, de 07:00 às 18:00h, e domingo de 07:00 as 13:00h.

Formas de pagamento: percentual sob as vendas.

Equipamentos, instalações e serviços:

sede.

Principais atividades ocorrentes: especializada em frutos do mar (siri, carangueijo, sururu, etc), para o preparo da torta capixaba e também vendas de torta capixaba congelada.

Referências/Documentos consultados: *in loco.*

-

|

**6 - INFRA-ESTRUTURA DE APOIO
TURÍSTICO**

6.1 – INFORMAÇÕES BÁSICAS DO MUNICÍPIO

6.1.1 – Características Gerais

6.1.1.1 – Políticas

Nome do Município:
Vitória.

Endereço da Prefeitura: Avenida Marechal Mascarenhas de Moraes, 1927, Bento Ferreira.

CEP : 29050-945.

Telefone: (27)3382-6000 / (27) 3382-6001.

Fax: (27)3335-8600 / (27) 3382-6070

Web site: www.vitoria.es.gov.br

E-mail: os e-mails podem ser enviados para a Ouvidoria On Line, através do web site oficial.

Registro Estadual: 27.142.058/0001-26

Distritos: Vitória e Goiabeiras.

Referências/Documentos consultados:
Prefeitura Municipal de Vitória.

6.1.1.2- Geográficas

Localização: Latitude: 20° 19' 09''
Longitude: 40° 20' 50''

Área total do Município: 104,3 Km².

Municípios Limítrofes:

- ao Norte o município da Serra,
- ao Sul o município de Vila Velha,
- a Oeste o município de Cariacica e
- a Leste o Oceano Atlântico.

Temperatura Mínima: 15,1°
Média: 24°
Máxima: 30,4°

Clima: tropical úmido

Altitude Média: 10 m.

Referências/Documentos consultados:
Prefeitura Municipal de Vitória
IBGE – site oficial www.ibge.gov.br

6.1.1.3- Econômicas

Principais atividades econômicas:

3. prestação de serviços,
4. comércio,
5. atividades imobiliárias,
6. administração pública e
7. educação.

• **– Aspectos Históricos**

A história de Vitória está intimamente ligada à colonização do Brasil. Em 1534, o rei de Portugal D. João III, dividiu as terras do Brasil em capitanias hereditárias, cabendo ao fidalgo Vasco Fernandes Coutinho, a Capitania do Espírito Santo.

Explorando a região, os portugueses, necessitando encontrar um local mais seguro para guardarem-se dos ataques dos índios e de estrangeiros - holandeses e franceses - seguiram pela baía de Vitória e, contornando a ilha, aportaram em Santo Antônio. Em 08 de setembro de 1551, os portugueses venceram acirrada batalha contra os índios goitacazes, e entusiasmados pela vitória, passaram a chamar a ilha de Ilha de Vitória, escolhendo o local para afixarem-se.

No mesmo ano, Afonso Brás, padre jesuíta, fundou o colégio da ordem em Vitória, onde se situa hoje o Palácio Anchieta, sede do governo estadual.

Nos trezentos anos iniciais de sua história, Vitória foi uma vila-porto, tendo enfrentado franceses e ingleses atrás de açúcar e pau-brasil e, no século XVIII, os holandeses.

Até meados do século passado, os limites urbanos da cidade eram o atual Forte São

João, antiga sede do Clube de Regatas Saldanha da Gama, e o morro em que se ergue o Hospital da Santa Casa de Misericórdia, na Vila Rubim.

Em meio ao pequeno núcleo urbano, de feição nitidamente colonial, haviam "capixabas" - roças, na língua dos índios - expressão que acabou servindo para denominar os habitantes da ilha e, posteriormente, todos os espírito-santenses.

A data escolhida para comemoração do dia da cidade é 08 de setembro. No entanto a data da emancipação política do município é 24 de fevereiro de 1823, quando um decreto-lei imperial de mesma data concedeu fórum de cidade à Vitória.

Os índios chamavam a ilha de Vitória de Guaananira ou "Ilha do Mel", pela beleza de sua geografia e amenidade do clima, com a baía de águas piscosas e manguezal repleto de moluscos, peixes, pássaros e muita vida.

No início do século XX, pela ocupação dos morros que refletem as luzes das casas nas águas da baía, Vitória passou a ser chamada de "Cidade Presépio do Brasil", depois consolidou-se como "Delícia de Ilha". o compositor Pedro Caetano, conhecido nacionalmente, compôs sobre

Vitória uma canção que começa dizendo que Vitória é "cidade-sol de céu sempre azul".

Referências/Documentos consultados:
Prefeitura Municipal de Vitória.

• **– Administração Municipal**

6.1.3.1- Estrutura Administrativa

Prefeito: João Carlos Coser.

Endereço: Avenida Marechal Mascarenhas de Moraes, 1927, Bento Ferreira. CEP 29052-910.

Telefone: (27)3382-6000 / (27) 3382-6001.

Fax: (27)3335-8600 / (27) 3382-6070

Secretarias, Departamentos e outros:

3. Secretaria Municipal de Ação Social, Trabalho e Geração de Renda;
4. Secretaria Municipal de Administração;
5. Coordenadoria para Assuntos Parlamentares;
6. Auditoria Geral;
7. Secretaria Municipal de Cidadania e Direitos Humanos;

8. Companhia de Desenvolvimento de Vitória;
9. Coordenadoria de Comunicação Social;
10. Secretaria Municipal de Cultura;
11. Secretaria Municipal de Desenvolvimento da Cidade;
12. Secretaria Municipal de Esportes;
13. Secretaria Municipal de Educação;
14. Secretaria Municipal da Fazenda;
15. Coordenadoria do Governo;
16. Secretaria Municipal da Habitação;
17. Coordenadoria de Captação de Recursos;
18. Coordenadoria de Segurança Urbana;
19. Secretaria Municipal do Meio Ambiente;
20. Secretaria Municipal de Obras;
21. Secretaria Municipal de Planejamento;
22. Procuradoria Jurídica;
23. Secretaria Municipal da Saúde;
24. Secretaria Municipal de Serviço;
25. Secretaria Municipal de Transporte e Infra-Estrutura Urbana.

6.1.3.2- Gestão do Turismo

Órgão oficial de Turismo: Subsecretaria de Turismo, subordinada à Secretaria de Desenvolvimento da Cidade.

Titular do órgão: Valéria Mariano Campos.

Conselho Municipal de Turismo: lei nº 4758 de 09/11/1998.

6.1.4- Legislação Municipal

Lei Orgânica - decreto nº 53 de 11/11/1890.

Lei de Proteção Ambiental - Lei de nº 5440 de 14/12/2001, regulamenta o Fundo Municipal de Meio Ambiente (FUNDAMBIENTAL), instituído através do artigo 174 da lei orgânica do município de Vitória e do artigo 72 da lei nº 4438/97.

Lei de Proteção do Patrimônio Cultural - no PDU de Lei nº4167.

COMTUR - Lei de nº 4758 de 09/11/1998 (COMTUR / PMV - Conselho Municipal de Turismo).

FUNDETUR - Lei de nº 4751 de 14/09/1998 (FUNDETUR / PMV - Fundo Municipal de Turismo).

6.1.5- Feriados e Datas Comemorativas Municipais

3. Dia da Cidade 08/09;
4. Dia de Nossa Senhora da Penha - sempre uma semana depois da Semana Santa, na segunda -feira.

i. - Serviços Públicos

Domicílios particulares permanentes: 85.514.

Saneamento.

Abastecimento de Água.

Empresa responsável: CESAN - Companhia Espírito Santense de Saneamento.

Forma de abastecimento de água dos domicílios particulares permanentes e número de domicílios dos atendidos (%):

3. rede geral - 99,5%;
4. poço ou nascente - 0,3% e
5. outra - 0,2%.

Referências/Documentos consultados:

3. IPES. Disponível em: <<http://www.ipes.es.gov.br/perfil/pdf/municipios/78/Habitacao/tab06.pdf>>. Acesso em jan. 2005. Fonte dos dados: IBGE. Microdados do Censo 2000.

Serviços de Esgoto

Empresa responsável: CESAN - Companhia Espírito Santense de Saneamento.

Forma de esgotamento sanitário dos domicílios particulares permanentes e número dos atendidos (%):

4. fossa rudimentar - 0,3%;
5. fossa séptica - 8,2%;
6. outro escoadouro - 0,1%;
7. rede geral de esgoto ou pluvial - 89,5%;
8. rio, lago ou mar - 1,1%;
9. vala - 0,2% e
10. nenhuma - 0,6%.

Forma de esgotamento sanitário dos domicílios particulares permanentes urbanos e número de ligações (%):

5. fossa rudimentar - 0,3%;
11. fossa séptica - 8,2%;
12. outro escoadouro - 0,1%;
13. rede geral de esgoto ou pluvial - 89,5%;
14. rio, lago ou mar - 1,1%;

15. vala - 0,2% e
16. nenhuma - 0,6%.
- 17.

Serviços de Energia

Tipo de abastecimento de energia: elétrica.

Empresa responsável: ECELSEA - Espírito Santo Centrais Elétricas

Número de domicílios atendidos:

3. Residencial: 95.198.
4. Comercial: 20.204.
5. Industrial: 952.
6. Rural: 0.

Referências/Documentos consultados:

3. ECELSEA - Espírito Santo Centrais Elétricas.
4. www.sebraees.com.br/, acesso realizado em junho de 2004.

Serviços de Coleta de Lixo

Tipo de coleta de lixo e número de domicílios atendidos(%):

3. coletado - 99,6%;
4. jogado em rio, lago ou mar - 0,0%;

5. jogado terreno baldio ou logradouro - 0,1%;
6. queimado ou enterrado - 0,2% e
7. tem outro destino - 0,0%.

Empresa responsável: Prefeitura Municipal de Vitória.

Referências/Documentos consultados: IPES. Disponível em: <http://www.ipes.es.gov.br/perfil/pdf/municipios/78/Habitacao/tab09.pdf>

Outros Serviços

Telefones Públicos: 95.546. (Abr/2003)

Terminais Telefônicos Existentes: 0. (Abr/2003).

Equipamentos, Instalações e Serviços Públicos.

População: 299.357 habitantes.

Referências/Documentos consultados: IPES 2002.

6.1.7 - Outras Informações

Taxa de urbanização: 100 (2000).

Densidade demográfica: 3.069,8 (2000)

–
e 3.178,3 (2003).

População residente: 292.304 (2000) e 309.507 (estimada para 2004).

Taxa de Crescimento Geométrico Anual: 1,36 (1991 a 2000) e 1,16 (2000 a 2003).

Referências/Documentos consultados:

- 1 IBGE - disponível em www.ibge.gov.br,
- 2 Prefeitura Municipal de Vitória.

6.2 – MEIOS DE ACESSO AO MUNICÍPIO

6.2.1 – Terrestres

6.2.1.1 – Terminais / Estações Rodoviárias e Serviços rodoviários

Terminais/Estações Rodoviárias e Serviços Rodoviários

Rodovias:

Federal – BR-101 e a BR-262;
Estadual – ES-060 (Rodovia do Sol);
Municipal – estradas para os Bairros da cidade.

Equipamentos, serviços e facilidades nos equipamentos e vias de acesso: sinalização, serviços de informações turísticas, saúde, comunicação, limpeza e de segurança, instalações sanitárias, locais para hospedagem e para alimentação não adaptados.

Acesso para outras capitais:

Salvador – Ba – Rodovia BR 101 Norte;
Rio de Janeiro – RJ – Rodovia BR 101 Sul;

Belo Horizonte – MG – Rodovia BR 262.

Acesso para outras municípios: todos os municípios do litoral, Norte e Sul, Rodovia ES 060, Rodovia do Sol, sentido Norte e Sul.

Terminais/Estações Ferroviárias

Ferrovias: Estrada de Ferro Vitória-Minas (EFVM), ligando Vitória a Belo Horizonte e interligando-se em Minas Gerais com a Ferrovia Centro Atlântica (FCA).

6.2.2 – Hidroviários

Marítimo: Porto de Vitória, Porto de Tubarão, transporte de cargas.

6.2.3 – Aéreos

Aeroporto: Aeroporto de Vitória (Goiabeiras)

6.3 – SISTEMA DE COMUNICAÇÃO

6.3.1 – Agências Postais**Nome/Entidade:****Correios Barro Vermelho****Localização:** Avenida Nossa Senhora da Penha, 2150, loja 40, Barro Vermelho. CEP 29057-980**Telefone:** (27) 3334-2992**Fax:** (27) 3235-7509**Funcionamento:** de segunda-feira à sexta-feira, das 09:00h às 17:00h e sábados das 09:00h as 12:00h.**Serviços prestados:** venda de selos, aerogramas, envelopes, caixas de encomendas, títulos de capitalização. Envio de encomendas, cartas, telegramas e SEDEX.**Referências/Documentos consultados:**
*in loco.***Nome/Entidade:**
Correios Centro**Localização:** Avenida Jerônimo Monteiro, 310, Centro. CEP 29001-970.**Telefone:** (27) 3331-2363, (27) 3331-2363, (27) 3331-2402.**Fax:** (27) 32224505**Funcionamento:** de segunda-feira, à sexta-feira das 09:00h às 17:00h e sábado, das 09:00h as 12:00h.**Serviços prestados:** venda de selos, aerogramas, envelopes, caixas de encomendas, títulos de capitalização. Envio de encomendas, cartas, telegramas e SEDEX.**Informações e observações complementares:** a Agência Central de Vitória também funciona como Banco Postal. Existem duas agências no Centro.**Referências/Documentos consultados:**
*in loco.***Nome/Entidade:****Correios Enseada do Suá – ACF Shopping Vitória****Localização:** Avenida Américo Buaiz, 200, loja 102, Enseada do Suá. CEP 29050-973

Telefone: (27) 3335-1189

Fax: (27) 3335-1186

Funcionamento: de segunda-feira à sexta-feira, das 10:00h às 22:00h, sábado das 10:00h às 22:00h e domingo, de 15:00h às 21:00h..

Serviços prestados: venda de selos, aerogramas, envelopes, caixas de encomendas, títulos de capitalização. Envio de encomendas, cartas, telegramas e SEDEX.

Informações e observações complementares: funciona dentro do shopping Vitoria, no mesmo horário que as lojas, as postagens acontecem no horário padrão dos correios (de segunda-feira à sexta-feira, das 09:00h às 17:00h e sábado, das 09:00h as 12:00h).

Referências/Documentos consultados: *in loco*.

Nome/Entidade:
Correios Goiabeiras

Localização: Avenida Fernando Ferrari, 2102, loja 03, Goiabeiras. CEP 29071-973

Telefone: (27) 3327-6931

Fax: (27) 3327-9609

Funcionamento: de segunda-feira à sexta-feira, das 09:00h às 17:00h e sábado, das 09:00h as 12:00h.

Serviços prestados: venda de selos, aerogramas, envelopes, caixas de encomendas, títulos de capitalização. Envio de encomendas, cartas, telegramas e SEDEX.

Informações e observações complementares: duas agências no bairro, uma dentro do campus da UFES e outra na Av. Fernando Ferrari nº2102.

Referências/Documentos consultados: *in loco*.

Nome/Entidade:
Correios Ilha de Monte Belo

Localização: Avenida Vitoria, 2250, Ilha de Monte Belo. CEP 29041-973

Telefone: (27) 3222-7553

Fax: (27) 3322-1493

Funcionamento: de segunda-feira à sexta-feira, das 09:00h às 17:00h e

sábado, das 09:00h as 12:00h.

Serviços prestados: venda de selos, aerogramas, envelopes, caixas de encomendas, títulos de capitalização. Envio de encomendas, cartas, telegramas e SEDEX.

Referências/Documentos consultados: *in loco*.

Nome/Entidade:
Correios Jardim Camburi

Localização: Rua Wellington de Freitas, 91,loja 05, Jardim Camburi. CEP 29090-973

Telefone: (27) 3337-2223

Fax: (27) 3347-1508

Funcionamento: de segunda-feira, das sexta-feira das 09:00h às 17:00h e sábado, das 09:00h as 12:00h.

Serviços prestados: venda de selos, aerogramas, envelopes, caixas de encomendas, títulos de capitalização. Envio de encomendas, cartas, telegramas e SEDEX.

Informações e observações complementares: duas agências no

bairro, uma no Shopping Norte Sul funciona também como banco Postal, outra na Rua Wellington de Freitas, 91.

Referências/Documentos consultados:
in loco.

Nome/Entidade:
Correios Jardim da Penha

Localização: Rua Francisco Eugenio Mussiello, 1046, Jardim da Penha. CEP 29061-973

Telefone: (27) 3227-8234

Fax: (27) 32277887

Funcionamento: de segunda-feira à sexta-feira, das 09:00h às 17:00h e sábado, das 09:00h as 12:00h.

Serviços prestados: venda de selos, aerogramas, envelopes, caixas de encomendas, títulos de capitalização. Envio de encomendas, cartas, telegramas e SEDEX.

Referências/Documentos consultados:

in loco.

Nome/Entidade:
Correios Parque Moscoso

Localização: Avenida Republica, 70, loja 03, Parque Moscoso. CEP 29020-973

Telefone: (27) 33224637

Fax: (27) 33224637

Funcionamento: de segunda-feira à sexta-feira, das 09:00h às 17:00h e sábado, das 09:00h as 12:00h.

Serviços prestados: venda de selos, aerogramas, envelopes, caixas de encomendas, títulos de capitalização. Envio de encomendas, cartas, telegramas e SEDEX.

Referências/Documentos consultados:
in loco.

Nome/Entidade:
Correios Porto de Tubarão.

Localização: Avenida Dante Micheline, 5500, Porto De Tubarão. CEP 29090-970

Telefone: (27) 3228-3427

Fax: (27) 32283427

Funcionamento: de segunda-feira à sexta-feira, das 09:00h às 17:00h e sábado, das 09:00h as 12:00h.

Serviços prestados: venda de selos, aerogramas, envelopes, caixas de encomendas, títulos de capitalização. Envio de encomendas, cartas, telegramas e SEDEX.

Informações e observações complementares: funciona também como Banco Postal.

Referências/Documentos consultados:
in loco.

Nome/Entidade:
Correios Praia do Canto

Localização: Rua Desembargador Sampaio, 204, Praia do Canto. CEP 29055-973

Telefone: (27) 3225-6636

Fax: (27) 3345-9488

Funcionamento: de segunda-feira à sexta-feira, das 09:00h às 17:00h e sábado, das 09:00h as 12:00h.

Serviços prestados: venda de selos, aerogramas, envelopes, caixas de encomendas, títulos de capitalização. Envio de encomendas, cartas, telegramas e SEDEX.

Informações e observações complementares: uma agência na Avenida Saturnino de Brito, 1394 e outra na R Desembargador Sampaio, 204.

Referências/Documentos consultados: *in loco*.

Nome/Entidade:
Correios Santa Lúcia

Localização: Rua José Farias, 55, Santa Lúcia. CEP 29045-970

Telefone: (27) 33343139 e (27) 33343238

Fax: (27) 32254651

Funcionamento: de segunda-feira à sexta-feira, das 09:00h às 17:00h e sábado, das 09:00h as 12:00h.

Serviços prestados: venda de selos, aerogramas, envelopes, caixas de encomendas, títulos de capitalização. Envio de encomendas, cartas, telegramas e

SEDEX.

Informações e observações complementares: funciona também como Banco Postal.

Referências/Documentos consultados: *in loco*.

Nome/Entidade:
Correios São Pedro

Localização: Rodovia Serafim Derenzi, S/N, Sao Pedro. CEP 29030-970

Telefone: (27) 33226168

Funcionamento: de segunda-feira à sexta-feira, das 09:00h às 17:00h e sábado, das 09:00h as 12:00h.

Serviços prestados: venda de selos, aerogramas, envelopes, caixas de encomendas, títulos de capitalização. Envio de encomendas, cartas, telegramas e SEDEX.

Informações e observações complementares: funciona também como Banco Postal.

Referências/Documentos consultados: *in loco*.

Nome/Entidade:
Correios Vila Rubim

Localização: Rua Pedro Nolasco, 46, Vila Rubim. CEP 29025-973

Telefone: (27) 3223-7094

Fax: (27) 32224529

Funcionamento: de segunda-feira a sexta-feira, das 09:00h às 17:00h e sábado, das 09:00h as 12:00h.

Serviços prestados: venda de selos, aerogramas, envelopes, caixas de encomendas, títulos de capitalização. Envio de encomendas, cartas, telegramas e SEDEX.

Referências/Documentos consultados: *in loco*.

6.3.2 – Postos Telefônicos / Telefonia Celular

Nome/Entidade:
Operadora VIVO.

Localização: loja própria situada na avenida Américo Buaid, 200, loja 363,

Enseada do Suá, Shopping Vitória. CEP 29050-902. Telefone: 1404 (para clientes Vivo, ligando a partir do celular).

Website: www.vivo.com.br

Funcionamento: de segunda a sábado, das 10:00 às 22:00 e domingo, das 15:00 às 21:00. Cobertura de telefonia celular 24 horas.

Equipamentos: torres de transmissão.

Serviços prestados: telefonia celular com tecnologia CDMA.

Informações e observações complementares: há vários outros endereços que funcionam como pontos de venda da operadora no município.

Referências/Documentos consultados: *in loco*.

Nome/Entidade:
Operadora TIM.

Localização: loja própria situada na avenida Américo Buaiz, 200, lojas 208/209. Enseada do Suá, Shopping Vitória. CEP 29050-902. Telefone: *144 (para clientes Tim, ligando a partir do celular).

Website: www.tim.com.br

Funcionamento: de segunda a sábado, das 10:00 às 22:00 e domingo das 15:00 às 21:00. Cobertura de telefonia celular 24 horas.

Equipamentos: torres de transmissão.

Serviços prestados: telefonia celular com tecnologia GSM.

Informações e observações complementares: há vários outros endereços que funcionam como pontos de venda da operadora no município.

Referências/Documentos consultados: *in loco*.

Nome/Entidade:
Operadora CLARO.

Localização: loja própria situada na avenida Américo Buaiz, 200, loja 340, Enseada do Suá, Shopping Vitória. CEP 29050-902. Telefone: (27) 3335-1718.

Website: www.claro.com.br

Funcionamento: de segunda a sábado, das 10:00 às 22:00 e domingo, das 15:00 às 21:00. Cobertura de telefonia celular 24 horas.

Equipamentos: torres de transmissão.

Serviços prestados: telefonia celular com tecnologias GSM e TDMA.

Informações e observações complementares: há vários outros endereços que funcionam como pontos de venda da operadora no município.

Referências/Documentos consultados: *in loco*.

Nome/Entidade:
Operadora OI.

Localização: loja própria situada na avenida Américo Buaiz, 200, loja 146, Enseada do Suá, Shopping Vitória. CEP 29050-902. Telefone: (27) 3345-0068.

Website: www.oi.com.br

Funcionamento: de segunda a sábado, das 10:00 às 22:00 e domingo das 15:00 às 21:00. Cobertura de telefonia celular 24 horas.

Equipamentos: torres de transmissão.

Serviços prestados: telefonia celular com tecnologia GSM.

Informações e observações complementares: há vários outros endereços que funcionam como pontos de venda da operadora no município.

Referências/Documentos consultados: *in loco*.

6.3.3 – Emissoras de Rádio / Tv

Nome/Entidade:
Rádio Gazeta 820 AM

Funcionamento: 24h, administrativo das 09:00h às 19:00h, de segunda-feira a sexta-feira.

Serviços prestados: jornalismo voltado ao serviço comunitário, o que torna a rádio um elo entre o ouvinte e os órgãos públicos e a qualifica como importante agente de mudança social. Radiojornalismo atuante e de grande credibilidade.

Informações e observações complementares: possui unidades móveis para melhor cobertura dos fatos jornalísticos acontecidos na região da Grande Vitória.

Referências/Documentos consultados: *in loco*.

Nome/Entidade:
Rádio Tribuna FM – 99,1 MHz

Funcionamento: 24 horas.

Serviços prestados: possui estilo musical segmentado, tocando MPB e música internacional, sede espaço também para bandas locais.

Informações e observações complementares: em 30 de março de 1980, foi fundada a Tribuna FM Vitória, sob o prefixo ZYC 503, com 10Kw de potência.

Referências/Documentos consultados: *in loco*.

Nome/Entidade:
Rádio Tribuna 590 AM

Funcionamento: 24 horas, administrativo de 09:00 às 19:00h de segunda-feira a sexta-feira.

Serviços prestados: coloca em primeiro lugar a responsabilidade social, colaborando com os cidadãos na defesa de seus direitos, através de programas como “Qual a Bronca?”.

Informações e observações

complementares: a rádio foi fundada em 23 de outubro de 1983, prefixo ZYI 213, com 5Kw de potência.

Referências/Documentos consultados: *in loco*.

Nome/Entidade:
Rádio Novo Tempo

Funcionamento: 07:00h às 19:00h e das 20:00h às 00:00h de segunda-feira a quinta-feira, na sexta-feira das 07:00h às 19:00h. Administrativo de 08:00 às 18:00 de segunda-feira à quinta-feira, na sexta-feira, das 08:00 às 13:00h.

Serviços prestados: programação voltada para a comunidade evangélica.

Informações e observações complementares: funciona na 95,9 FM e 730 AM com a mesma programação.

Referências/Documentos consultados: *in loco*.

Nome/Entidade:
Rádio Espírito Santo 1160 AM

Funcionamento: 07:00h às 18:00h de segunda-feira a sexta-feira.

Serviços prestados: programas com participação da comunidade.

Informações e observações complementares: funcionamento desde 1939.

Referências/Documentos consultados: *in loco*.

Nome/Entidade:
Rádio CBN 93,5 FM

Funcionamento: 24 h. Administrativo de 07:00 às 19:00h, de segunda-feira a sexta-feira.

Serviços prestados: economia, política, esporte e cobertura local, transmitindo muita informação.

Informações e observações complementares: A CBN Vitória (1250 AM) está no ar desde 30 de abril de 1996, faz parte do Grupo Gazeta Rádios. Em 2005 passou a transmitir pela frequência 93.5 FM.

Referências/Documentos consultados: *in loco*.

Nome/Entidade:
Rádio Antena 1 FM 92,5

Funcionamento: 24 h. Administrativo de 07:00 às 19:00h, de segunda-feira a sexta-feira.

Serviços prestados: executa a cada hora, 56 minutos de música, principalmente tocando música internacional. Transmissão diária das mais relevantes notícias e fatos do momento.

Informações e observações complementares: faz parte do Grupo Gazeta Rádios.

Referências/Documentos consultados: *in loco*.

Nome/Entidade:
Rádio Litoral FM 102

Funcionamento: 24 h. Administrativo de 07:00 às 19:00h, de segunda-feira a sexta-feira.

Serviços prestados: programação as músicas de maior sucesso do momento, acompanhando as tendências do mercado. Promoções com a participação do público e produção de eventos na Grande Vitória.

Informações e observações complementares: faz parte do Grupo Gazeta Rádios.

Referências/Documentos consultados: *in loco*.

Nome/Entidade:
Rádio Jovem Pan 100,1 FM

Funcionamento: 24 h. Administrativo de 09:00 às 18:00h de segunda-feira a sexta-feira.

Serviços prestados: programas locais direcionados ao público jovem, afiliada a Rádio Jovem Pan São Paulo.

Informações e observações complementares: inaugurada em 1º de outubro de 2004, localizada dentro do ShoppingVitória.

Referências/Documentos consultados: *in loco*.

Nome/Entidade:
Rádio Universitária 140,7 FM

Funcionamento: 24 h. administrativo de 07:00 às 18:00h, de segunda-feira a sexta-feira.

Serviços prestados: estilo musical diferenciado, programas musicais direcionado, principalmente, para o público jovem. Toca principalmente *rock, reggae* e MPB.

Informações e observações complementares: localizada dentro do campus da UFES.

Referências/Documentos consultados: *in loco*.

Nome/Entidade:
Rádio Tropical 103,7 FM

Funcionamento: 24h.

Serviços prestados: toca todos os estilos de músicas, programas com participação do público através das unidades móveis, que visitam vários bairros.

Informações e observações complementares: a Rádio funciona na faculdade FAESA, fazendo parte dos laboratórios de estudos dos cursos de Comunicação Social.

Referências/Documentos consultados: *in loco*.

Nome/Entidade:
Rádio Capixaba

Funcionamento: 24 horas. Administrativo das 08:00h às 18:00h, de segunda-feira à sexta-feira.

Serviços prestados: programação musical com participação do público.

Informações e observações complementares: funciona na frequência 1050 KHZ AM.

Referências/Documentos consultados: *in loco*.

Nome/Entidade:
Rádio Vitória

Funcionamento: 24h. Administrativo das 08:00h às 17:00h, de segunda-feira à sexta-feira.

Serviços prestados: programas locais, notícias e músicas, enfatizando as raízes capixabas.

Informações e observações complementares: funciona na frequência 640 KHZ AM

Referências/Documentos consultados:

in loco.

Nome/Entidade:
TV Gazeta (filiada a rede Globo)

Funcionamento: das 09:00h às 19:00h, de segunda-feira a sexta-feira.

Serviços prestados: programas com participação popular

Informações e observações complementares: a emissora faz parte do Grupo Rede Gazeta, que possui também o Jornal A Gazeta, o site de informações www.gazetaonline.com.br, a Rádio CBN e a Gazeta Produções (produção de vídeos comerciais e institucionais).

Referências/Documentos consultados: *in loco*.

Nome/Entidade:
TV Tribuna (filiada ao SBT)

Funcionamento: das 09:00h às 19:00h, de segunda-feira a sexta-feira.

Serviços prestados: transmite programas locais, divulgando as riquezas, belezas, personalidades, além do importante

trabalho das empresas na área do desenvolvimento e responsabilidade social no estado. Com os programas Tribuna Notícias, Nove Minutos, Desafios, Circulando, Reação e Tribuna na Estrada.

Informações e observações complementares: a TV Tribuna foi fundada em 29 de março de 1985, atualmente cobre todo o Estado com um único sinal, atingindo 93% da população.

Referências/Documentos consultados: *in loco*.

Nome/Entidade:
TV Capixaba (filiada a rede BAND)

Funcionamento: das 09:00h às 18:00h, de segunda-feira a sexta-feira.

Serviços prestados: os programas locais vão desde o *country*, passando pela revista eletrônica, indo até o classificados de veículos, contemplando os mais variados segmentos de público. Levando educação, cultura, entretenimento, lazer e informação ao telespectador capixaba, aliando o investimento tecnológico à capacitação de nossos profissionais.

Informações e observações complementares: foi inaugurada no dia

10 de outubro de 1989. Opera atualmente via satélite, o que garante uma melhor qualidade de som e imagem e 100% de cobertura no estado. É ,também, a quarta emissora no Brasil a operar no sistema digital.

Referências/Documentos consultados: *in loco*.

Nome/Entidade:
TV Vitória (filiada a Rede Record)

Funcionamento: das 09:00h às 17:30h, de segunda-feira a sexta-feira.

Serviços prestados: Programas de moda, jornalismo, gastronomia, automobilismo, negócios, decoração, rural e variedades, passando informação e entretenimento.

Informações e observações complementares: com 100% de cobertura, atinge de norte a sul do Espírito Santo, com único sinal.

Referências/Documentos consultados: *in loco*.

Nome/Entidade:
TV Espírito Santo

Funcionamento: das 07:00h às 18:00h, de segunda-feira a sexta-feira.

Serviços prestados: programas locais que enfatizam a importância da cultura local e entrevistas com empresários que movimentam a economia capixaba, assim como especialistas de várias áreas.

Informações e observações complementares: filiada a TVE do Rio de Janeiro e a TV Cultura de São Paulo.

Referências/Documentos consultados: *in loco*.

6.3.4 – Jornais e Revistas Regionais / Locais

Nome/Entidade:
Jornal A Gazeta

Funcionamento: de segunda-feira a sexta-feira das 08:00 às 18:00h.

Serviços prestados: reportagens que abordam os acontecimentos na política e economia locais. Publica-se também encartes sobre empregos, lazer e turismo.

Informações e observações complementares: jornal veiculado em todo estado.

Referências/Documentos consultados:
in loco.

Nome/Entidade:
Gazeta Mercantil

Funcionamento: de segunda-feira à sexta-feira, das 09:00 às 18:00h.

Serviços prestados: jornal de circulação nacional, principais matérias jornalística do país.

Referências/Documentos consultados:
in loco.

Nome/Entidade:
Jornal A Tribuna

Funcionamento: de segunda-feira a sexta-feira, das 08:00 às 18:00h.

Serviços prestados: destaca as matérias jornalísticas do estado.

Informações e observações complementares: jornal veiculado em todo estado.

Referências/Documentos consultados:
in loco.

Nome/Entidade:
Jornal Notícia Agora

Funcionamento: de segunda-feira a sexta-feira, das 08:00 às 18:00h.

Serviços prestados: jornal com reportagens curtas, aborda as notícias mais importantes do dia.

Informações e observações complementares: possui um preço menor.

Referências/Documentos consultados:
in loco.

Nome/Entidade:
Revista Orla.

Localização: avenida Nossa Senhora da Penha, 397, Praia do Canto. CEP 29055-131.

Telefone (27) 3315-8575.

Website: www.revistaorla.com.br.

E-mail: redacao@revistaorla.com.br.

Funcionamento: expediente de segunda a sexta, das 9:00 às 18:00.

Equipamentos: todos os necessários aos serviços prestados.

Serviços prestados: publicação mensal de matérias relacionadas ao turismo, notícias, espaço para publicidade e outros assuntos.

Referências/Documentos consultados:
in loco.

Nome/Entidade:
Revista Portfólio.

Localização: Praça San Martim, 56, sala 304, Praia do Canto. CEP 29055-170.

Telefone: 3235-2433.

website: www.revistaportfolio.com.br.

Funcionamento: expediente de segunda a sexta, das 9:00 às 18:00.

Equipamentos: todos os necessários aos serviços prestados.

Serviços prestados: publicação mensal sobre a sociedade capixaba, eventos sociais, notícias, espaço para publicidade e outros.

Referências/Documentos consultados:
in loco.

Nome/Entidade:**Revista Trilhas.****Localização:** Avenida Alberto Torres, 933, 2º andar, Jucutuquara. CEP 29040-700.**Telefone:** (27) 3323-2914.**website:** www.revistatrilhas.com.br.**Funcionamento:** expediente de segunda a sexta, das 8:00 às 18:00.**Equipamentos:** todos os necessários aos serviços prestados.**Serviços prestados:** publicação bimestral sobre turismo, meio- ambiente, ecologia e áreas afins.**Referências/Documentos consultados:** *in loco.***6.3.5 – Internet****Nome/Entidade:****EBR Net****Funcionamento:** Segunda-feira a sexta-feira de 8:00 às 21:00, sábado de 8:00 às 19:00 e domingo, de 9:00 às 12:00.**Serviços prestados:** instalação e suporte técnico local, atendimento personalizado para Internet a Rádio, Acesso DVI/128 e acesso Rede Dial UP.**Observações complementares:** Provedor local tem somente o EBR NET, que já foi feito. Entretanto, há grandes provedores nacionais disponíveis para utilização em Vitória, como, por exemplo, o TERRA, o VELOX e o UOL. Não há sede própria deles no município, o contato seria pelos websites e telefones abaixo:TERRA: www.terra.com.br. Telefone: 0800 701 7777.VELOX: www.veloxzone.com.br. Telefone: 0800 56 56 58.UOL: www.uol.com.br. Telefone: 0800 17 57 57.**Referências/Documentos consultados:** *in loco.***Nome/Entidade:****Velox Mail.****Funcionamento:** Segunda-feira a sexta-feira de 8:00 s 21:00, sábado de 8:00 às 19:00 e domingo, de 9:00 às 12:00.**Serviços prestados:** instalação e suporte técnico local, atendimento personalizado para Internet a Rádio, Acesso DVI/128 e acesso Rede Dial UP.**Observações complementares:** há grandes provedores nacionais disponíveis para utilização em Vitória, como, por exemplo, o TERRA, o VELOX e o UOL. Não há sede própria deles no município, o contato é possível pelos websites e telefones abaixo:TERRA: www.terra.com.br. Telefone: 0800 701 7777.VELOX: www.veloxzone.com.br. Telefone: 0800 56 56 58.UOL: www.uol.com.br. Telefone: 0800 17 57 57.**Referências/Documentos consultados:** *in loco.*

6.4 – SISTEMA DE SEGURANÇA

6.4.1 – Delegacias e Postos de Polícia

Nome/entidade:
Delegacia de Polícia da Praia do Canto.

Localização: Rua Fortunato Ramos, Praia do Canto, cep 29055-590. Telefone (27) 3235-8154.

Funcionamento: 24 horas.

Equipamentos: viaturas e todos os necessários aos serviços prestados.

Serviços Prestados: ocorrências policiais, apreensões e outros.

Números de domicílios atendidos: não informado.

Referências/Documentos consultados:
in loco.

Nome/entidade:
Polícia Civil – Delegacia de Polícia de Goiabeiras.

Localização: Rua Leopoldo Gomes Salles, s/n, Goiabeiras, cep 29075-100. Telefone (27) 3135-2020.

Funcionamento: 24 horas.

Equipamentos: viaturas e todos os necessários aos serviços prestados.

Serviços Prestados: ocorrências policiais, apreensões e outros.

Números de domicílios atendidos: não informado.

Referências/Documents consultados: *in loco*.

Nome/entidade:
Polícia Civil – Delegacia de Polícia do Centro.

Localização: Rua Bernardino Monteiro, 77, centro, cep 29015-490. Telefone (27) 3132-1902.

Funcionamento: 24 horas.

Equipamentos: viaturas e todos os necessários aos serviços prestados.

Serviços Prestados: ocorrências policiais, apreensões e outros.

Números de domicílios atendidos: não informado.

Referências/Documents consultados: *in loco*.

Nome/entidade:
Polícia Interativa de Jardim da Penha.

Localização: Praça Regina Frigeri Furno, Jardim da Penha.

Telefone: 3325-5639

Funcionamento: 24 horas.

Equipamentos: viaturas e todos os necessários aos serviços prestados.

Serviços Prestados: policiamento ostensivo.

Números de domicílios atendidos: não informado.

Referências/Documents consultados: *in loco*.

Nome/entidade:
Polícia Militar do Espírito Santo – 1º Batalhão de Polícia Militar.

Funcionamento: 24 horas.

Equipamentos: viaturas, motocicletas e outros necessários aos serviços prestados.

Informações e observações complementares:

1ª Cia do 1º BPM: Rua Bernardo Monteiro, 77, Batalhão de Polícia Rodoviária, Parque Moscoso, Vitória-ES. CEP 29.015-490 Telefone: (27) 3322-6444.

2ª Cia do 1º BPM: Avenida Alexandre Buaiç, Rodoviária de Vitória CEP 29020-300 Telefone: (27)3223-3886 / (27)3222-3366.

3ª Cia do 1º BPM: Cruzamento da Avenida Hermes Curre Carneiro com a Rua Maria De Lourdes Garcia, Ilha de Santa Maria, Vitória-ES CEP 29051-250 Telefone.: (27)3323-1572.

4ª Cia do 1º BPM: Praça São João Operário, 208, Maruípe, Vitória-ES CEP 29043-054 Telefone:(27) 3082-1454.

5ª Cia do 1º BPM: Rua Fortunato Ramos cruzamento com a Rua Eurico de Aguiar, Santa Lúcia, Vitória-ES. CEP 29056-020 Telefone: (27) 3225-0133.

6ª Cia do 1º BPM: Rua Belmiro Teixeira Pimenta, Praça Mário E. da Silva (Pç da Igreja Católica), Jardim Camburi, Vitória-ES. CEP 29090-600 Telefone: (27) 3337-8967 / (27) 3337-8339.

7ª Cia do 1º BPM: Avenida Serafim Derenzi, s/nº, ao lado do BANESTES, São Pedro Vitória-ES. CEP 29030-000 Telefone: (27) 3323-4010

8ª Cia do 1º BPM: Rua Professor Fernando Duarte Rabelo, s/nº, Praça Durval Cornélio (Pç do Bocha), Maria Hortiz, Vitória-ES. CEP 29070-440 Telefone: (27) 3327-2180.

Referências/Documentos consultados:
in loco.

Nome/entidade:
Companhia de Polícia de Guarda.

Localização: Atualmente com sede no Palácio Anchieta, na Praça João Clímaco, s/n.º, Cidade Alta, Vitória, ES, CEP 29090-640, Telefone (27) 3321-3508, (27) 3321-3513 e telefax (27)3321-3518. Email: ciapguarda@pm.es.gov.br

Funcionamento: 24 horas.

Equipamentos: todos os necessários aos serviços prestados.

Referências/Documentos consultados:
in loco.

Nome/entidade:
Batalhão de Missões Especiais.

Funcionamento: 24 horas.

Serviços Prestados: tem como estrutura organizacional uma Cia de Polícia de Choque (Cia P Choque), uma Cia de Operações Especiais (COE) e uma Cia de Operações com Cães (COC), podendo ser empregado em todo o Estado do Espírito

Santo como tropa operacional, reserva do Comando Geral, em operações que transcendam a capacidade operativa do policiamento local.

Informações e observações complementares: criado através do Decreto nº 4.328 de 28 de agosto de 1998.

Referências/Documentos consultados:
in loco.

Nome/entidade:
Polícia Civil.

Localização: Rua João Carlos de Souza, 89, Barro Vermelho. CEP 29057-530. Telefone: (27) 3137-9112 (plantão). www.pc.es.gov.br.

Funcionamento: 24 horas.

Equipamentos: todos os necessários aos serviços prestados.

Serviços Prestados: atendimento à população em geral para o registro de ocorrências policiais e assuntos ligados à segurança pública.

Referências/Documentos consultados:
in loco.

Nome/entidade:
Chefia de Polícia Civil.

Localização: Avenida Nossa Senhora da Penha, 2290, Santa Luiza. CEP 29045-402. Telefones: Gabinete Delegado Chefe de Polícia (27) 3137-9082 / 3137-9083. Gabinete Apoio (27) 3137-9086. Recepção (27) 3137-9089 / 3137-9087. Fax (27) 33137-9090. Assessoria Técnica (27) 3137-9084 / 3137-9088. Assessoria de Informações (27) 3137-9108 / 3137-9109. Disque Denúncia (27) 3225-4026. Estatística (27) 3225-9202. Conselho de Polícia (Sala de reuniões) (27) 3137-9085. Comissão Permanente de Licitação (CPL) (27) 3137-9025. Fax (27) 3137-9066. Website: www.pc.es.gov.br.

Funcionamento: 24 horas.

Equipamentos: todos os necessários aos serviços prestados.

Serviços Prestados: o endereço acima concentra inúmeros setores da Polícia Civil de Vitória, como a Delegacia de Furtos e Roubos de Veículos, Delegacia de Defraudações e Falsificações, Delegacia de Delitos de Trânsito e outras, para o atendimento da população em geral no registro de Boletins de Ocorrência, Denúncias e outros serviços relativos à segurança pública.

Referências/Documentos consultados:
in loco.

Nome/entidade:
Delegacia do Turista.

Localização: Rua Dr. João Carlos de Souza, 730, Santa Lúcia. CEP 29045-410. Telefone: (27) 3137-9117. Website: www.pc.es.gov.br.

Funcionamento: segunda a sexta, das 8:00 às 18:00.

Equipamentos: todos os necessários aos serviços prestados.

Serviços Prestados: ocorrências policiais para turistas e população em geral, fiscalização para o funcionamento dos meios de hospedagem do Espírito Santo, achados e perdidos de documentos.

Referências/Documentos consultados:
in loco.

6.4.2 – Postos de Polícia Rodoviária

Batalhão de Polícia de Trânsito Rodoviário e Urbano (BPRv).

Localização: SEDE BPRv / 1ª Cia - Rua Bernardino Monteiro 77, Centro - Vitória Cep.: 29015-490

Telefone: 3222-8800 / 3322-0391 / 3222-0732

Funcionamento: 24 horas.

Serviços Prestados: executar o policiamento ostensivo de trânsito motorizado, bem como atender ocorrências de trânsito (acidentes).

Números de domicílios atendidos: considerando a reunião de todos os postos e companhias, tem como área de responsabilidade toda a Ilha de Vitória, a ES-080, a região continental de Vitória, todo o Município de Serra (excetuando-se as Rodovias Federais), Colatina (Rod. Do Café, ES-080 e BR-259), ES-010 (de Serra a Aracruz) e ES-257 (Aracruz).

Informações e observações complementares: foi criado através da fusão dos antigos Batalhão de Polícia de Trânsito Urbano (BPTran) e a Companhia de Polícia de Trânsito Rodoviário (Cia PRv), tornando-se uma só Unidade da PMES.

Referências/Documentos consultados:
in loco.

6.4.3 – Corpo de Bombeiros

Nome/entidade:
Corpo de Bombeiros.

Localização: Rua Tenente Mário Francisco Brito, 100, Enseada do Suá.

Telefone: (27) 3137-4471 / (27) 3137-4472 e 193.

Web site: www.cb.es.gov.br.

Funcionamento: 24 horas.

Equipamentos: todos os necessários aos serviços prestados.

Serviços Prestados: resgates, combates a incêndios e outras operações.

Números de domicílios atendidos: não informado.

Referências/Documentos consultados:
in loco.

6.4.4 – Serviços de Busca e Salvamento

Nome:
Salva Vidas

Localização: nas praias de maior fluxo turístico do município

Período de funcionamento: de 7h às 17h.

Equipamentos: bóias e pranchas.

Serviços prestados: salvamento e primeiros socorros em caso de afogamento.

Referências/Documentos consultados:
in loco.

**6.4.5 – Serviços de Polícia
Marítima / Aérea
/ de Fronteiras**

Nome/entidade:
Capitania dos Portos do Espírito Santo.

Localização: Rua Belmiro Rodrigues da Silva, s/n, Enseada do Suá. CEP 29050-000.

Telefone: (27) 3334-6400

Fax (27) 3334-6424.

Web site: www.cpes.mar.mil.br.

Equipamentos: todos os necessários aos serviços prestados.

Serviços Prestados: a Capitania dos Portos tem o propósito de contribuir para a orientação, coordenação e controle das atividades relativas à Marinha Mercante e organizações correlatas, no que se refere à: segurança da navegação, defesa nacional, salvaguarda da vida humana no mar, prevenção da poluição hídrica na área de sua jurisdição.

Referências/Documentos consultados:
in loco.

Nome/entidade:
Departamento de Aviação Civil (DAC).

Localização: Avenida Fernando Ferrari, s/n, Goiabeiras. Telefone: (27) 3327-1209. Website: www.dac.gov.br. E-mail: sac-vt@dac.gov.br.

Equipamentos: todos os necessários aos serviços prestados.

Serviços Prestados: inspeções, investigações e prevenção de acidentes aeronáuticos e operações necessárias ao funcionamento e fiscalização do transporte aéreo nos aeroportos brasileiros.

Referências/Documentos consultados:
in loco.

6.4.6 – Guarda Comunitária

Nome:
Agentes Municipais de Trânsito e Civil.

Localização: Rua Vitório Nunes da Mota, 220, 5º andar, edifício Ítalo B. Regis, Enseada do Suá. CEP 29050-480.

Telefone: (27) 3382-6473 e (27) 3382-6482.

Período de funcionamento: atuação 24 horas, com divisão em 4 turnos. Matutino das 06:20h às 13h, vespertino das 12:20h às 19h, noturno das 16:20h às 23h e madrugada das 23h às 06h.

Equipamentos: motocicletas, viaturas e outros necessários aos serviços prestados.

Serviços prestados: fiscalização de trânsito, fiscalização de obras e eventos, informação e educação no trânsito, com abrangência em todo o município de Vitória.

Referências/Documentos consultados:
in loco.

6.5 - SISTEMA MÉDICO-HOSPITALAR

6.5.1 – Pronto-Socorros

Nome:**Santa Rita Coração.****Localização:** Avenida Marechal Campos, 1579. Maruípe.**Telefone:** (27) 3225-2133.**Equipamentos:** todos os necessários aos serviços prestados.**Serviços prestados:** cardiologia.**Funcionamento:** permanente, 24 horas.**Referências/Documentos consultados:** *in loco.***Nome:****Clínica dos Acidentados de Vitória.****Localização:** Avenida Dário Lourenço, 191. Mário Cypreste.**Telefone:** (270) 3222-8223.**Equipamentos:** todos os necessários aos serviços prestados.**Serviços prestados:** clínica em geral.**Funcionamento:** permanente, SUS de 07:00 às 18:00h e particular, 24 horas.

Referências/Documentos consultados:
in loco.

Nome:
Pamil – Pronto Atendimento Médico Industrial.

Localização: Avenida Paulino Müller, 885. Jucutuquara.

Telefone: (27) 3223-7677.

Equipamentos: todos os necessários aos serviços prestados.

Serviços prestados:
3. ginecologia,
4. pediatria e
5. clínico geral.

Funcionamento: permanente, de 07:00 às 18:00 todos os dias.

6.5.2– Hospitais

Nome:
AFECC – Hospital Sta Rita de Cássia.

Localização: Avenida Marechal Campos, 1579. Maruípe.

Telefone: (27) 3334-8000.

Equipamentos: todas as especialidades e UTI.

Serviços prestados: assistência médico hospitalar em oncologia.

Funcionamento: permanente, 24 horas todos os dias.

Referências/Documentos consultados:
in loco.

Nome:
SOCOR – Hospital do Coração.

Localização: Rua Constante Sodré, 335. Sta Lúcia.

Equipamentos: pronto socorro, UTI e internações

Serviços prestados: cardiologia.

Funcionamento: permanente, 24 horas por dia (Hospital) e consultas, de 08:00 às

18:00h.

Nome:
Associação dos Funcionários Públicos do Espírito Santo.

Localização: Rua Pedro Palácios, 155. Cidade Alta.

Telefone: (27) 3223-7186 e 3223-8753.

Equipamentos: internações cirúrgicas e pronto socorro.

Serviços prestados: pronto socorro e internação.

Funcionamento: permanente, 24 horas por dia.

Referências/Documentos consultados:
in loco.

Nome:
Hospital Central.

Localização: Rua São José, 76. Parque Moscoso. Centro.

Telefone: 27 3223-2011 e 3222-2615.

Equipamentos: todos os necessários aos serviços prestados.

Serviços prestados: internações cirúrgicas.

Funcionamento: permanente, 24 horas por dia.

Referências/Documentos consultados: *in loco*.

Nome:
Hospital São Lucas.

Localização: Rua José Vicente, 1533. Forte São João.

Telefone: (27) 3381-3354.

Equipamentos: todos os necessários aos serviços prestados.

Serviços prestados: internações cirúrgicas.

Funcionamento: permanente, 24 horas por dia (SUS).

Referências/Documentos consultados: *in loco*.

Nome:
Hospital Universitário (Hospital das

Clínicas) UFES.

Localização: Avenida Marechal Campos, 1355. Santos Dumont.

Telefone: (27) 3335-7222.

Equipamentos: todos os necessários aos serviços prestados.

Serviços prestados: internações cirúrgicas.

Funcionamento: permanente, 24 horas por dias (SUS).

Referências/Documentos consultados: *in loco*.

Nome:
HPM – Hospital da Polícia Militar.

Localização: Avenida Joubert de Barros, 555. Bento Ferreira.

Telefone: (27) 3325-3399 e 3137-1750.

Equipamentos: internações cirúrgicas.

Serviços prestados: internações, consultas, procedimentos cirúrgicos e outros.

Funcionamento: permanente, 24 horas por dia.

Referências/Documentos consultados: *in loco*.

Nome:
Santa Casa de Misericórdia.

Localização: Rua Dr. João Santos Neves, 143. Centro.

Telefone: (27) 3322-0074 e 3223-3350.

Equipamentos: todos os necessários aos serviços prestados.

Serviços prestados: internações cirúrgicas.

Funcionamento: permanente, 24 horas por dia.

Referências/Documentos consultados: *in loco*.

Nome:
Hospital Pediátrico de Vitória.

Localização: Alameda Néri Ubirajara, 200. Praia do Canto.

Telefone: (27) 3227-5033.

Equipamentos: internações infantis.

Serviços prestados: pediatria.

Funcionamento: permanente, 24 horas por dia.

Referências/Documentos consultados: *in loco*.

6.5.3- Clínicas Médicas

Nome:
Centro Médico Praia do Suá.

Localização: Rua Ferreira Coelho, 274. Praia do Suá.

Telefone: (27) 3225-7630 e 3324-3831.

Equipamentos: clínica, consulta, laboratório e pequenas cirurgias.

Serviços prestados: clínica, consultas, laboratório e pequenas cirurgias.

Funcionamento: permanente, segunda a sexta, de 08:00 às 18:00h.

Referências/Documentos consultados: *in loco*.

Nome:

Clínica Médica Praia do Canto.

Localização: Rua Aleixo Neto, 1054. Praia do Canto.

Telefone: (27) 3227-0999 e 3235-1832.

Equipamentos: todos os necessários aos serviços prestados.

Serviços prestados:

3. clínica geral,
4. dermatologia,
5. ginecologia,
6. angiologia e
7. endocrinologia.

Funcionamento: permanente, segunda a sexta de 08:00 às 18:30h.

Referências/Documentos consultados: *in loco*.

Nome:
Climest – Clínica de Medicina Estética.

Localização: Avenida Saturnino de Brito, 1310. Praia do Canto.

Telefone: (27) 3225-0185.

Equipamentos: todos os necessários aos serviços prestados.

Serviços prestados:

3. clínica estética e
4. dermatológica.

Funcionamento: segunda a sexta, de 07:00 às 22:00h e sábado de 08:00 às 13:00h.

Referências/Documentos consultados: *in loco*.

Nome:
Cendo – Clínica de Endocrinologia.

Localização: Rua Antonio Aleixo, 90. Praia do Canto.

Telefone: (27) 3325-0188.

Equipamentos: todos os necessários aos serviços prestados.

Serviços prestados: endocrinologia.

Funcionamento: segunda a sábado, de 07:30 às 22:00h.

Referências/Documentos consultados: *in loco*.

Nome:

Instituto de Urologia do Espírito Santo.

Localização: Rua Hélio Marcone, 71. Bento Ferreira.

Telefone: (27) 3225-7199.

Equipamentos: exames e cirurgias.

Serviços prestados: atendimento clínico, hospitalar e cirúrgico, principalmente, em urologia.

Funcionamento: segunda a sexta, de 07:00 às 18:00h.

Referências/Documentos consultados: *in loco*.

Nome:
Centro de Medicina Nuclear.

Localização: Rua São José, 100, 2º andar. Centro.

Telefone: (27) 3222-8111.

Equipamentos: análises clínicas, tomografia e medicina nuclear.

Serviços prestados: exames e diagnósticos.

Funcionamento: segunda a sexta, de

08:00 às 18:00h.

Referências/Documentos consultados: *in loco*.

Nome:
Instituto de Cardiologia do Espírito Santo.

Localização: Rua São José, 100, 5º andar. Centro.

Telefone: (27) 3223-2477.

Equipamentos: todos os necessários aos serviços prestados.

Serviços prestados: cardiologia.

Funcionamento: 24 horas por dia.

Referências/Documentos consultados: *in loco*.

Nome:
Centro de Cirurgia Ocular.

Localização: Rua Ferreira Coelho, 304. Praia do Suá.

Telefone: (27) 3227-7648 e 3325-4220.

Equipamentos: consultórios, centro

cirúrgico e área de observação e descanso.

Serviços prestados: clínica oftalmológica.

Funcionamento: segunda a sexta, de 08:30 às 20:00h.

Referências/Documentos consultados: *in loco*.

Nome:
Iniemmo – Clínica Hematológica e Hemoterápica.

Localização: Rua Joaquim Cortês, 26. Centro (Anexo ao Hospital São José).

Telefone: (27) 3223-9411 e 3235-7700.

Equipamentos: todos os necessários aos serviços prestados.

Serviços prestados: hematologia e hemoterapia.

Funcionamento: segunda a sexta, de 08:00 às 18:00h.

Referências/Documentos consultados: *in loco*.

Nome:

Consultório Médico Bento Ferreira.

Localização: Avenida Nossa Senhora da Penha, 570 Sala 1209. Praia do Canto.

Telefone: (27) 3225-8677.

Equipamentos: todos os necessários aos serviços prestados.

Serviços prestados: infectologia.

Funcionamento: segunda a sexta, de 08:00 às 18:00h.

Referências/Documentos consultados: *in loco.*

Nome:

Grupo Médico Santa Clara.

Localização: Rua Eugénio Ramos. Jardim da Penha.

Telefone: (27) 3225-3823 e 3345-3413.

Equipamentos: todos os necessários aos serviços prestados.

Serviços prestados: clínica e cirurgias em geral.

Funcionamento: segunda a sexta, de

08:00 às 19:00h.

Referências/Documentos consultados: *in loco.*

Nome:

Santa Mônica Policlínica.

Localização: Rua Ferreira Coelho, 210. Praia do Suá.

Telefone: (27) 3224-5666.

Equipamentos: todos os necessários aos serviços prestados.

Serviços prestados: clínica médica, ginecologia, pediatria e cardiologia.

Funcionamento: segunda a sexta, de 08:00 às 18:00h.

Referências/Documentos consultados: *in loco.*

Nome:

Clínica Cardiológica Geraldo Cerutti.

Localização: Rua Ferreira Coelho, 293. Praia do Suá.

Telefone: (27) 3324-0004.

Equipamentos: todos os necessários aos serviços prestados.

Serviços prestados: cardiologia.

Funcionamento: segunda a sexta, de 10:00 às 17:30h.

Referências/Documentos consultados: *in loco.*

Nome:

**Clínica Radiológica
Dr. Amantino Soares.**

Localização: Rua Ferreira Coelho, 225. Praia do Suá.

Serviços prestados: mamografia, tomografia, radiografia e ultrasonografia.

Funcionamento: segunda a sábado, de 09:00 às 21:00h.

Referências/Documentos consultados: *in loco.*

Nome:

Clínica Médica.

Localização: Avenida Maruípe, 1015. Maruípe.

Telefone: (27) 3223-5253.

Equipamentos: todos os necessários aos serviços prestados.

Serviços prestados: clínica geral e cardiologia.

Funcionamento: segunda a quinta, de 14:00 às 17:00h e sexta de 08:30 às 18:00h.

Referências/Documentos consultados: *in loco.*

Nome:

Clínica Médica.

Localização: Avenida Nossa Senhora da Penha, 1255, Sala 703. Sta Lúcia.

Telefone: (27) 3227-0269 e 3325-0360.

Equipamentos: todos os necessários aos serviços prestados.

Serviços prestados: otorrinolaringologia.

Funcionamento: segunda a sexta, de

10:00 às 20:30h sábado, de 08:00 às 12:00h.

Referências/Documentos consultados: *in loco.*

6.5.4- Maternidade**Nome:**

Hospital e Maternidade Sta Paula.

Localização: Rua Herwair Modenesi Wanderley, 100. Jardim Camburi.

Telefone: (27) 3395-2000.

Equipamentos:

3. maternidade,
4. hospital,
5. pronto atendimento,
6. clínica geral e
7. consultórios.

Serviços prestados: atendimento médico ambulatorial, neonatal, cirúrgico e pós-cirúrgico.

Funcionamento: 24 horas por dia.

Referências/Documentos consultados: *in loco.*

Nome:

Casa de Saúde e Maternidade Nossa Senhora da Penha.

Localização: Rua Desembargador G. Mendonça, 1200.

Telefone: (27) 3227-0901.

Equipamentos: todos os necessários aos serviços prestados.

Serviços prestados: maternidade.

Funcionamento: 24 horas por dia.

Referências/Documentos consultados: *in loco.*

Nome:

Gran Mater Casa de saúde e Maternidade.

Localização: Avenida Saturnino de Brito, 669 .Praia do Canto.

Telefone: (27) 3227-1388.

Equipamentos: todos os necessários aos serviços prestados.

Serviços prestados: maternidade.

Funcionamento: 24 horas por dia.

Referências/Documentos consultados:

in loco.

Nome:
Maternidade São José.

Localização: Rua Dr. José Carlos de Souza, 90. Barro Vermelho.

Telefone: 27 3227-0004, 3227-1587 e 3227-1811.

Equipamentos: todos os necessários aos serviços prestados.

Serviços prestados: maternidade.

Funcionamento: 24 horas por dia.

Referências/Documentos consultados:
in loco.

Nome:
Maternidade Sta Úrsula.

Localização: Rua Carlos Gomes de Sá, 60. Bairro República.

Telefone: (27) 3327-1691 e 9682.

Equipamentos: todos os necessários aos serviços prestados.

Serviços prestados: maternidade.

Funcionamento: 24 horas por dia.

Referências/Documentos consultados:
in loco.

Nome:
Promatre Maternidade.

Localização: Avenida Vitória, 1100. Forte São João.

Telefone: (27) 3222-0475.

Equipamentos: todos os necessários aos serviços prestados.

Serviços prestados: maternidade.

Funcionamento: 24 horas por dia.

Referências/Documentos consultados:
in loco.

i. - Farmácias

Nome:
Biofarm Farmácia de Manipulação.

Localização: Rua Aleixo Neto, 545, Loja 01. Praia do Canto.

Telefone: (27) 3325-2702.

Serviços prestados: manipulação de fórmulas.

Funcionamento: segunda a sexta, de 08:00 às 19:00h, e sábado, de 07:00 às 12:00h.

Referências/Documentos consultados:
in loco.

Nome:
DragAvenidaix.

Localização: Rua José Neves Cypreste, 725, Loja 06. Jardim da Penha.

Telefone: (27) 3235-2048.

Serviços prestados: venda de medicamentos.

Funcionamento: diariamente de 07:00 às 22:00h.

Referências/Documentos consultados:

in loco.

Nome:
Drogaria Atual.

Localização: Rua Aristóbulo Barbosa Leão, 440. Jardim da Penha.

Telefone: (27) 3227-0342.

Serviços prestados: venda de medicamentos, injeções, curativos e nebulização.

Funcionamento: diariamente, de 07:30 às 22:00h.

Referências/Documentos consultados:
in loco.

Nome:
Drogaria Canto da Praia.

Localização: Rua Aleixo Neto, 1363, Loja 01. Praia do Canto.

Telefone: (27) 3325-1911.

Serviços prestados: venda de medicamentos e perfumaria.

Funcionamento: segunda a sábado, de

07:30 às 22:00h.

Referências/Documentos consultados:
in loco.

Nome:
Drogaria Drogalab.

Localização: Avenida Princesa Izabel, 230, Lojas 06 e 07. Centro.

Telefone: (27) 3200-2228.

Serviços prestados: venda de medicamentos e perfumaria.

Funcionamento: segunda a sexta, de 08:00 às 20:00h e sábado de 08:00 às 18:00h.

Referências/Documentos consultados:
in loco.

Nome:
Drogaria Mameri.

Localização: Avenida Marechal Mascarenhas de Moraes, 2570. Bento Ferreira.

Telefone: (27) 3325-9388.

Serviços prestados: venda de medicamentos e perfumaria.

Funcionamento: diariamente, de 07:00 às 22:00h.

Referências/Documentos consultados:
in loco.

Nome:
Drogaria Silvana.

Localização: Rua 07 de Setembro, 145. Centro.

Telefone: (27) 3222-7483 e 8051.

Serviços prestados: venda de medicamentos.

Funcionamento: segunda a sábado, de 07:30 às 21:00h.

Referências/Documentos consultados:
in loco.

Nome:
Drogaria Spelta.

Localização: Rua Ferreira Coelho, 90.

Praia do Suá.

Telefone: (27) 3227-1436.

Serviços prestados: venda de medicamentos e manipulação.

Funcionamento: segunda a sábado, de 07:30 às 20:00h e domingo de 08:00 às 12:30h.

Referências/Documentos consultados: *in loco*.

Nome:
Droganossa.

Localização: Avenida Rio Branco, 1726 Loja 04. Praia do Canto.

Telefone: (27) 3225-4336.

Serviços prestados: venda de medicamentos e perfumaria.

Funcionamento: segunda a sábado, de 08:00 às 21:30h e aos domingos de 08:00 às 12:30h.

Referências/Documentos consultados: *in loco*.

Nome:
Farmácia Vix.

Localização: Avenida Anísio Ferreira Coelho, 1730, Loja 02. Jardim da Penha.

Telefone: (27) 3200-3590.

Serviços prestados: venda de medicamentos e curativos.

Funcionamento: segunda a sábado, de 07:30 às 22:00h.

Referências/Documentos consultados: *in loco*.

Nome:
Farmácia Alquimia.

Localização: Avenida Marechal Campos, 421. Bairro de Lourdes.

Telefone: (27) 3381-6933.

Serviços prestados: manipulação de medicamentos, produtos naturais e cosméticos.

Funcionamento: segunda a sábado, de 07:30 às 22:00h e domingo, de 08:00 às 21:00h.

Referências/Documentos consultados: *in loco*.

Nome:
Farmácia Ana Neri.

Localização: Avenida Presidente Florentino Avidos, 488. Centro.

Telefone: (27) 3223-4348.

Serviços prestados: venda de medicamentos.

Funcionamento: segunda a sexta, de 07:00 às 19:00h e sábado de 07:00 às 15:00h.

Referências/Documentos consultados: *in loco*.

Nome:
Farmácia Atual.

Localização: Avenida Anísio Fernandes Coelho, 645. Jardim da Penha.

Serviços prestados: venda de medicamentos e curativos.

Funcionamento: segunda a sexta, de 07:30 às 22:00h e sábado, de 07:30 às 21:00h.

Referências/Documentos consultados: *in loco*.

Nome:**Farmácia Droga Rio.****Localização:** Rua Ferreira Coelho, 163. Praia do Suá.**Telefone:** (27) 3324-3881.**Serviços prestados:** venda de medicamentos.**Funcionamento:** diariamente, de 07:00 às 22:00h.**Referências/Documentos consultados:** *in loco*.**Nome:****Farmácia Droga Rio.****Localização:** Rua Eugênio Ramos, 601, Loja 01. Jardim da Penha.**Telefone:** (27) 3235-1218.**Serviços prestados:** venda de medicamentos.**Funcionamento:** diariamente, de 07:00 às 22:00h.**Nome:****Farmácia e Drogaria Costa Pereira.****Localização:** Praça Costa Pereira, 234. Centro.**Telefone:** (27) 3223-5204.**Serviços prestados:** venda de medicamentos.**Funcionamento:** segunda a sábado, de 07:30 às 23:00h e domingo, de 08:00 às 17:00h.**Referências/Documentos consultados:** *in loco*.**Nome:****Farmácia e Drogaria Dois Irmãos.****Localização:** Avenida Fernando Ferrari, 2236. Goiabeiras.**Telefone:** (27) 3327-9431.**Serviços prestados:** venda de medicamentos.**Funcionamento:** segunda a sábado, de 07:30 às 23:00h e domingo, de 07:30 às

22:00h.

Referências/Documentos consultados: *in loco*.**Nome:****Farmácia Princesa Izabel.****Localização:** Avenida Princesa Izabel, 261. Centro.**Telefone:** (27) 3225-9435.**Serviços prestados:** venda de medicamentos e curativos.**Funcionamento:** diariamente, de 07:00 às 22:00h.**Referências/Documentos consultados:** *in loco*.**Nome:****Farmácia Sta Helena.****Localização:** Avenida Vitória, 1995. Jucutuquara.**Telefone:** (27) 3132-1777.**Serviços prestados:** venda de medicamentos e curativos.

Funcionamento: segunda a sábado, de 07:30 às 23:00h.

Referências/Documentos consultados: *in loco*.

Nome:
Farmácia Sta Helena.

Localização: Avenida Desembargador Santos Neves s/nº. Praia de Sta Helena.

Telefone: (27) 3200-3376.

Serviços prestados: venda de medicamentos e curativos.

Funcionamento: segunda a sábado, de 07:30 às 23:00h.

Referências/Documentos consultados: *in loco*.

Nome:
Farmácia São José.

Localização: Avenida Marechal Campos, 547.

Telefone: (27) 3222-1573.

Serviços prestados: venda de medicamentos.

Funcionamento: segunda a sábado, de 07:30 às 22:00h e domingo, de 07:00 às 13:00h.

Referências/Documentos consultados: *in loco*.

Nome:
Farmácia Sta Lúcia.

Localização: Rua Aleixo Neto, 417. Sta Lúcia.

Telefone: (27) 3382-3300.

Serviços prestados: venda de medicamentos e perfumarias e manipulação de fórmulas.

Funcionamento: 24 horas por dia.

Referências/Documentos consultados: *in loco*.

Nome:
Imafar.

Localização: Avenida Nossa Senhora da Penha, 280. Praia do Canto.

Telefone: (27) 3382-3202.

Serviços prestados: Manipulação farmacêutica.

Funcionamento: diariamente, de 07:00 às 18:00h.

Referências/Documentos consultados: *in loco*.

Nome:
Pharmic.

Localização: Avenida Nossa Senhora da Penha s/nº. Praia do Canto.

Telefone: (27) 3325-2129.

Serviços prestados: manipulação de medicamentos.

Funcionamento: diariamente, de 07:00 às 22:00h.

Referências/Documentos consultados: *in loco*.

Nome:
Farmácia Principal.

Localização: Rua Ferreira Coelho, 437,

Loja 03. Praia do Suá.

Telefone: (27) 3382-5988.

Serviços prestados: venda de medicamentos.

Funcionamento: segunda a sábado, de 08:00 às 22:00h.

Referências/Documentos consultados: *in loco*.

6.5.6 – Clínicas Odontológicas

Nome:
Clínica Odontológica.

Localização: Praça Philogomiro Lannes, 200. Jardim da Penha.

Telefone: (27) 3227-8122.

Serviços prestados: clínica geral, raio X e prótese.

Funcionamento: segunda a sexta, de 08:00 às 19:00h.

Referências/Documentos consultados: *in loco*.

Nome:
Clínica Odontológica.

Localização: Rua José Cassiano dos Santos, 251. Maruípe.

Telefone: (27) 3322-5331.

Serviços prestados: clínica odontológica e raio X.

Funcionamento: segunda a sexta, de 08:00 às 18:30h

Observações complementares: convênios com Cesan, Casa do Adubo, Correios, Assafaz, CBPM, Sindicato dos Bancários, Termas e Codesa.

Referências/Documentos consultados: *in loco*.

Nome:
Clínica Odontológica.

Localização: Rua José Cassiano dos Santos, 251. Maruípe. CEP 29043-085

Telefone: (27) 3322-5331.

Serviços prestados: clínica geral, raio X e

prótese.

Funcionamento: segunda a sexta, de 08:00 às 19:00h.

Referências/Documentos consultados: *in loco*.

Nome/entidade:
Clínica Odontológica Dr^a Izaulina Maria Soares Martins.

Localização: avenida Jerônimo Monteiro, 126-403, centro.

Telefone: (27) 3223-1466.

Funcionamento: segunda a sexta, de acordo com agendamento.

Equipamentos: todos os necessários aos serviços prestados.

Serviços Prestados: tratamento odontológico em geral e periodontia.

Observações complementares: atende particulares e convênios.

Referências/Documentos consultados: *in loco*.

Nome/entidade:

Clínica Odontológica Dr^o Valério Coser.

Localização: Rua Abiaíl do Aaral Carneiro, 191-710, Enseada do Suá.

Telefone: (27) 3345-5484.

Funcionamento: segunda a sexta, de acordo com agendamento.

Equipamentos: todos os necessários aos serviços prestados.

Serviços Prestados: tratamento odontológico em geral.

Observações complementares: atende particulares e convênios.

Referências/Documentos consultados: *in loco*.

Nome/entidade:

Clínica Odontológica Dr^a Elaine Bello Neves.

Localização: rua José Celso Cláudio, 571, Jardim Camburi.

Telefone: (27) 3337-4148.

Funcionamento: segunda a sexta, de acordo com agendamento.

Equipamentos: todos os necessários aos serviços prestados.

Serviços Prestados: tratamento odontológico em geral.

Observações complementares: atende particulares e convênios.

Referências/Documentos consultados: *in loco*.

Nome/entidade:

Odontologia Meira Britto.

Localização: Praça Philogomiro Lannes, 200-202/4, Jardim da Penha.

Telefone: (27) 3315-8209.

Funcionamento: segunda a sexta, de acordo com agendamento.

Equipamentos: todos os necessários aos serviços prestados.

Serviços Prestados: tratamento odontológico em geral, endodontia, cirurgia e periodontia.

Observações complementares: atende particulares e convênios.

Referências/Documentos consultados: *in loco*.

Nome/entidade:

Clínica Odontológica Dr^a Jane Hahl Matias.

Localização: Avenida Nossa Senhora da Penha, 595-611, Praia do Canto.

Telefone: (27) 3315-4702.

Funcionamento: segunda a sexta, de acordo com agendamento.

Equipamentos: todos os necessários aos serviços prestados.

Serviços Prestados: tratamento odontológico em geral.

Observações complementares: atende particulares e convênios.

Referências/Documentos consultados: *in loco*.

Nome/entidade:

Clínica Odontológica
Dr^a Luzia de Avellar Moraes.

Localização: Avenida César Hilal, 1080
edifício Nádia, Praia do Suá.

Telefone: (27) 3225-6339.

Funcionamento: segunda a sexta de
acordo com agendamento.

Equipamentos: todos os necessários aos
serviços prestados.

Serviços Prestados: tratamento
odontológico em geral.

Observações complementares: atende
particulares e convênios.

Referências/Documentos consultados:
in loco.

Nome/entidade:

Clínica Odontológica
Dr^a Carla Ferrari Batista Martins.

Localização: Avenida Rio Branco, 971-
106, Santa Lúcia.

Telefone: (27) 3225-4619.

Funcionamento: segunda a sexta, de
acordo com agendamento.

Equipamentos: todos os necessários aos
serviços prestados.

Serviços Prestados: tratamento
odontológico em geral.

Observações complementares: atende
particulares e convênios.

Referências/Documentos consultados:
in loco.

Nome/entidade:

Clínica Odontológica
Dr^a Elenice Calegari.

Localização: Avenida Nossa Senhora da
Penha, 699-1101, Praia do Canto.

Telefone: (27) 3225-5051.

Funcionamento: segunda a sexta, de
acordo com agendamento.

Equipamentos: todos os necessários aos
serviços prestados.

Serviços Prestados: tratamento
odontológico em geral.

Observações complementares: atende
particulares e convênios.

Referências/Documentos consultados:
in loco.

Nome/entidade:

Clínica Odontológica
Dr^o Wilson Euzébio do Nascimento.

Localização: Avenida Fernando Ferrari,
2213-103, Sólton Borges.

Telefone: (27) 3327-9840.

Funcionamento: segunda a sexta. de
acordo com agendamento.

Equipamentos: todos os necessários aos
serviços prestados.

Serviços Prestados: tratamento
odontológico em geral.

Observações complementares: atende
particulares e convênios.

Referências/Documentos consultados:
in loco.

Nome/entidade:

Clínica Odontológica
Drº Carlos Eduardo Ferreira.

Localização: Avenida Nossa Senhora da Penha, 714-909/10, edifício Trade Tower, Praia do Canto, cep 29055-130.

Telefone: (27) 3235-1094 e (27) 3235-1544.

E-mail: ceferre@terra.com.br.

Funcionamento: segunda a sexta, de acordo com agendamento.

Equipamentos: todos os necessários aos serviços prestados.

Serviços Prestados: periodontia e implantes osseointegrados.

Referências/Documentos consultados:
in loco.

Nome/entidade:

Clínica Odontológica
Drº Maury Heringer.

Localização: Rua Misael Pedreira da Silva, 48-608/610, edifício Empire Center, Praia

do Suá, cep 29052-270.

Telefone: (27) 3225-0878.

Funcionamento: segunda a sexta, de acordo com agendamento.

Equipamentos: todos os necessários aos serviços prestados.

Serviços Prestados: ortodontia.

Referências/Documentos consultados:
in loco.

6.6- SISTEMA EDUCACIONAL

Taxa de alfabetização de adultos: 95,38%.

Taxa bruta de frequência escolar: 55,29% (de 0 a 6 anos); 96,89% (de 7 a 14 anos); 74,04% (de 15 a 17 anos).

População de 10 a 14 anos alfabetizadas: 25.502 (2000).

População de 10 a 14 anos não alfabetizadas: 482 (2000).

Número de matrículas realizadas:

3. Ensino Fundamental - 48.246.
4. Ensino médio - 22.487.

Número de estabelecimentos de ensino:

5. Rede Pública Federal - 01 escola;
6. Rede Pública Estadual - 22 escolas;
7. Rede Pública Municipal - 79 escolas;
8. Rede Privada - 81 escolas.

Referências/Documentos consultados:

- a. ES em Dados. Governo do Estado do Espírito Santo. 2003/2006
- b. In loco.
- c. SEDU/2004.

6.6.1 – Ensino Superior**Nome:**

Escola Superior de Ciências da Santa Casa de Misericórdia – EMESCAM.

Localização: Avenida Nossa Senhora da Penha, 2190. Barro Vermelho.

Telefone: (27) 3334-3559.

Fax: (27) 3334-3510.

Web site: www.emescam.br

E-mail: infor@emescam.br

Funcionamento: matutino, vespertino e noturno.

Equipamentos: salas de aula, cantina, ginásio de esportes, laboratórios de anatomia, laboratórios de informática, biblioteca, farmácia experimental e outros.

Serviços prestados:

2. graduação em Medicina,
3. Serviço Social,
4. Fisioterapia,
5. Farmácia e
6. Enfermagem.
7. cursos de Residência Médica e

8. cursos de Pós-Graduação.

1

Referências/Documentos consultados:
in loco.

Nome:

Faculdade Batista de Vitória – FABAVI.

Localização: Rua Loren Reno, 17. Centro.

Telefone: (27) 3132-1073

Web site: www.fabavi.br

E-mail: secretaria.centro@fabavi.br
secretaria.pcanto@fabavi.br

Funcionamento: matutino e noturno.

Equipamentos: salas de aula, cantina, biblioteca, laboratório de informática, bebedouros e outros.

Serviços prestados:

3. graduação em Direito,
4. Administração Geral,
5. Administração com Ênfase em Informática,
6. Administração com Ênfase em Marketing,
7. Administração com Ênfase em Comércio Exterior e

8. cursos de Pós-Graduação.

Referências/Documentos consultados:
in loco.

Nome:

Faculdade Capixaba de Administração e Educação – UNICES.

Localização: Avenida Vitória, 800. Forte São João.

Telefone: (27) 3223-9100.

Fax: (27) 3223-9100.

Web site: www.unices.com.br

E-mail: diretoria@unices.com.br

Funcionamento: matutino e noturno.

Equipamentos: salas de aula, cantina, biblioteca, laboratório de informática, bebedouros e outros.

Serviços prestados:

3. graduação em Administração e
4. Pedagogia e
5. cursos de Pós-Graduação.

Referências/Documentos consultados:
in loco.

Nome:

Faculdade Ceneista de Vitória – FACEVI.

Localização: Rua Adolfo Cassoli, 198. Maruípe.

Telefone: (27) 3325-8567.

Fax: (27) 3325-8567.

Web site: www.facevi.com.br

E-mail: facevi@facevi.com.br

Funcionamento: matutino e noturno.

Equipamentos: salas de aula, cantina, laboratório de informática e outros.

Serviços prestados:

3. graduação em Administração,
4. Gestão Internacional de Negócios,
5. Pedagogia,
6. Relações Internacionais,
7. Economia e
8. cursos de Pós-Graduação.

Referências/Documentos consultados:
in loco.

Nome:

Faculdade Estácio de Sá de Vitória – FESV.

Localização: Rua Herwan Modenesi Wanderlei. Quadra, 06. Lote 01. Jardim Camburi.

Telefone: (27) 3237-1616.

Fax: (27) 3237-1616.

Web site: www.fesv.br

E-mail: falecom@fesv.br

Funcionamento: matutino e noturno.

Equipamentos: salas de aula, cantina, laboratório de informática e outros.

Serviços prestados:

3. graduação em Turismo,
4. Administração com Habilitação em Comércio Exterior ou Marketing,
5. Administração Geral,
6. Comunicação Social com Habilitação em Jornalismo
7. ou Publicidade e Propaganda,
8. Direito,
9. Fisioterapia,
10. cursos de Pesquisa e Extensão e

11. cursos de Pós-Graduação.

Referências/Documentos consultados:
in loco.

Nome:

Faculdade de Farmácia e Bioquímica do Espírito Santo – FAFABES.

Localização: Avenida Cleto Nunes, 433.Parque Moscoso.

Telefone: (27) 3322-1088.

Fax: (27) 3322-1061.

Funcionamento: matutino, vespertino e noturno.

Equipamentos: sala de aula, cantina e laboratórios.

Serviços prestados: graduação em farmácia.

Referências/Documentos consultados:
site oficial do Governo do Espírito Santo.

Nome:

Faculdades Integradas Nacional – FINAC.

Localização: Rua Fortunato Ramos, 512. Praia do Canto.

Telefone: (27) 3315-7165.

Localização: Avenida Saturnino Rangel Mauro, 1401 – Jardim da Penha.

Web site: www.finac.br

E-mail: faculdatenacional@terra.com.br

Funcionamento: matutino e noturno.

Equipamentos: salas de aula, cantina, biblioteca, quadra poliesportiva coberta, laboratório de informática e outros.

Serviços prestados:

2. graduação em Administração,
3. Arquitetura e Urbanismo,
4. Comunicação Social e
5. Direito.

Referências/Documentos consultados:
in loco.

Nome:

Faculdades Integradas de Vitória - FDV.

Localização: Rua Dr. João Carlos de

Souza, 779. Santa Lúcia.

Telefone: (27) 3200-3672.

Fax: (27) 3224-7844.

Web site: www.fdv.br

E-mail: atendimento@fdv.br

Funcionamento: matutino e noturno.

Equipamentos: salas de aula, cantina, biblioteca, núcleo de práticas jurídicas, laboratório de informática e outros.

Serviços prestados:

5. graduação em Administração e Direito,
6. cursos de Mestrado,
7. cursos Preparatórios e Projetos de Pesquisa,
8. cursos de Extensão e
9. cursos de Pós-Graduação.

Referências/Documentos consultados:
in loco.

Nome:

Faculdade Metropolitana.

Localização: Rua Amélia da Cunha Ornelas, 295. Bento Ferreira.

Telefone: (27) 3315-0006.

Web

www.metropolitanAvenidaix.com.br

site:

Funcionamento: matutino e noturno.

Equipamentos: salas de aula, biblioteca, cantina e outros.

Serviços prestados:

2. graduação em Administração com habilitação em Hotelaria e Turismo,
3. Administração com habilitação em Comércio Exterior,
4. Análise de Sistemas e
5. Recursos Humanos,
6. curso de Ciências Contábeis e
7. curso técnico em Eletrônica.

Referências/Documentos consultados:
in loco.

Nome:

Faculdade de Música do Espírito Santo.

Localização: Avenida Princesa Isabel, 610. Centro.

Telefone: (27) 3132-2048.

Fax: (27) 3132-2046.

Web site: www.fames.es.gov.br

Funcionamento: matutino e noturno.

Equipamentos: salas de aula, instrumentos musicais, biblioteca e outros.

Serviços prestados: cursos de graduação, cursos de extensão, cursos técnicos, projetos culturais e sociais e outros, relacionados à música e à cultura.

Referências/Documentos consultados: site oficial do Governo do Espírito Santo.

Nome:
Faculdade Saberes.

Localização: Avenida César Hilal, 1180. Praia do Suá.

Telefone: (27) 3227-8203.

Fax: (27) 3227-8203.

Web site: www.saberes.edu.br

E-mail:
secretaria@saberes.edu.br

Funcionamento: matutino e noturno.

Equipamentos: salas de aula, cantina,

biblioteca e outros.

Serviços prestados:

3. graduação em Letras (Português e Inglês),
4. cursos de Extensão e
5. cursos de Pós-Graduação.

Referências/Documentos consultados:
in loco.

Nome:
Faculdade Salesiana.

Localização: Avenida Vitória, 950. Forte São João.

Telefone: (27) 3222-3829.

Web site: www.unisales.br

Funcionamento: matutino e noturno.

Equipamentos: salas de aula, estacionamento, biblioteca, cantina, laboratórios e outros.

Serviços prestados:

2. graduação em Educação Física,
3. Nutrição,
4. Fisioterapia,

5. Serviço Social,
6. Enfermagem,
7. Projetos e Pesquisas Pedagógicas,
8. cursos de Extensão e
9. cursos de Pós-Graduação.

Referências/Documentos consultados:
in loco.

Nome:
Faes a – Campus I.

Localização: Rua Anselmo Serrat, 199. Ilha Monte Belo.

Telefone: (27) 3321-1400.

Fax: (27) 3223-9300.

Web site: www.faes a.br

E-mail: faesa@faesa.br

Funcionamento: matutino e noturno.

Equipamentos: salas de aula, estacionamento, cantina, laboratórios, biblioteca, quadra poliesportiva coberta e outros.

Serviços prestados:

3. graduação em Administração,
4. Ciências da Computação,

5. Ciências Contábeis,
6. Ciências da Religião,
7. Design de Interiores e Moda,
8. Direito,
9. Engenharia de Produção,
10. Sistemas de Informação,
11. cursos de Extensão e
12. cursos de Pós-Graduação,
13. cursos Sequenciais,
14. cursos Superiores Tecnológicos.

Referências/Documentos consultados:
in loco.

Nome:
Faesa – **Campus II.**

Localização: Rodovia Serafim Derenzi,
3115. São Pedro.

Telefone: (27) 3331-4500.

Fax: (27) 3322-5588.

Web site: www.faes.a.br

E-mail: faesa@faesa.br

Funcionamento: matutino e noturno.

Equipamentos: salas de aula, cantina,
restaurante, caixas eletrônicos,
estacionamento, laboratórios, biblioteca,

clínica odontológica, TV e Rádio Faesa e outros.

Serviços prestados:

- graduação em Odontologia,
- Comunicação Social (Publicidade e Propaganda) Jornalismo; (Rádio e TV),
- tecnologia em Alimentos,
- Agronomia,
- Ciências Biológicas,
- Educação Física,
- Enfermagem,
- Engenharia Ambiental,
- Fonoaudiologia,
- Física,
- Matemática,
- Química,
- Nutrição,
- Pedagogia,
- Relações Públicas,
- Terapia Ocupacional,
- Licenciatura para os Anos Iniciais do Ensino Fundamental,
- cursos de Extensão e
- cursos de Pós-Graduação,
- cursos Sequenciais,
- cursos Superiores Tecnológicos.

Referências/Documentos consultados:
in loco.

Nome:

Faces.

Localização: Avenida Nossa Senhora da
Penha, 1800. Barro Vermelho.

Telefone: (27) 3325-0244.

Fax: (27) 3324-1500.

Web site: www.unilist.com.br/faces

Funcionamento: matutino e noturno.

Equipamentos: salas de aula, cantina,
biblioteca, laboratório de informática,
bebedouros e outros.

Serviços prestados:

3. graduação em Administração Geral,
4. Sistemas de Informação,
5. Comunicação Social,
6. Direito
7. Comunicação Social (Publicidade e Propaganda),
8. Fisioterapia,
9. Turismo,
10. Administração com Ênfase em Marketing,
11. Hotelaria e
12. Comércio Exterior,
13. Ciências Contábeis.

Referências/Documentos consultados:
in loco.

Nome:

Universidade e Faculdade de Ciências e Educação do Espírito Santo e Faculdade Cândido Mendes de Vitória.

Localização: Avenida Maruípe, 2535. Santa Martha.

Telefone: (27) 3324-4343.

Web site: www.unives.edu.br

Funcionamento: matutino e noturno.

Equipamentos: salas de aula, cantina, biblioteca, laboratório de informática, bebedouros e outros.

Serviços prestados:

2. cursos de graduação em Administração com Habilitação em Análise de Sistemas,
3. Comércio Exterior,
4. Gestão de Negócios,
5. Pedagogia com Habilitação em Administração Educacional
6. cursos de Pós-Graduação.

Informações e observações

complementares: os Cursos de Pós-Graduação são oferecidos pela Mantenedoura Consultime.

Referências/Documentos consultados: *in loco.*

Nome:

UFES – Universidade Federal do Espírito Santo.

Localização: Avenida Fernando Ferrari. Goiabeiras.

Telefone: (27) 3314-1297.

Web site: www.ufes.br

Funcionamento: matutino, vespertino e noturno.

Equipamentos: biblioteca, restaurante universitário, auditório, cine-teatro, posto médico, centros técnicos dos cursos específicos, cantinas, estacionamentos e telefones públicos

Serviços prestados:

3. 43 cursos de graduação nas áreas de Artes,
4. Biomédicas,
5. Ciências Agrárias,
6. Ciências Exatas,

7. Ciências Humanas
8. e Naturais,
9. Ciências Jurídicas
10. e Econômicas,
11. Educação Física,
12. Tecnologia
13. e Pedagogia,
14. cursos de Extensão e
15. cursos de Pós-Graduação, Ensino à Distância.

Informações e observações

complementares: é um estabelecimento da rede Federal. Ao todo concede títulos de nível superior em 50 diferentes áreas profissionais. Funciona com diversos órgãos suplementares, dentre eles uma Prefeitura Universitária, um Restaurante e um Hospital Universitário. Conta ainda com diversos Centros, atendendo a todas as graduações.

Referências/Documentos consultados: *in loco.*

Nome:

Univix – Centro de Educação Superior

Localização: Rua José Alves, 301. Goiabeiras.

Telefone: (27) 3335-5600.

Web site: www.univix.br

E-mail: atendimento@univix.br

Funcionamento: matutino e noturno.

Equipamentos: salas de aula, cantina com restaurante, biblioteca, laboratório de informática, bebedouros, e outros.

Serviços prestados:

3. graduação em Administração,
4. Arquitetura e Urbanismo,
5. Ciências Contábeis,
6. Direito,
7. Enfermagem,
8. Engenharia de Produção Civil,
9. Engenharia Elétrica,
10. Farmácia
11. e Bioquímica,
12. Psicologia,
13. cursos de Extensão e
14. cursos de Pós-Graduação

Referências/Documentos consultados:
in loco.

Nome:
UVV Vitória.

Localização: Rua Joaquim Lírio, 820 – Ed.
The Point Plaza – Praia do Canto.

Telefone: (27) 3314-2525.

Fax: (27) 3314-2525.

Web site: www.uvv.br

Funcionamento: matutino, vespertino e noturno.

Equipamentos: **salas de aula, escada rolante, bares e restaurantes em anexo, biblioteca e outros.**

Serviços prestados:

3. graduação em Administração com Habilitação em Gestão de Negócios Internacionais
4. e 29 cursos de Pós-Graduação.

Referências/Documentos consultados:
in loco.

6.7 – OUTROS SERVIÇOS
E EQUIPAMENTOS DE APOIO

6.7.1 – Locadoras de Imóveis

Nome/entidade:
Actual Imóveis

Localização: Rua Desembargador Sampaio, 193, Praia do Canto, cep 29055-250.

Telefone: (27) 3324-6679.

Funcionamento: segunda a sexta, das 8:00 às 19:00h e sábado das 8:00 às 13:00h (ou de acordo com plantão de atendimento).

Equipamentos: todos os necessários aos serviços prestados.

Serviços prestados: compra, venda e aluguel de imóveis.

Referências/Documentos consultados:
in loco.

Nome/entidade:
Skemaluga.

Localização: Avenida Nossa Senhora da Penha, 1255, Praia do Canto, cep 29055-131. Telefone: (27) 3227-7733.

Funcionamento: segunda a sexta, das 8:00 às 19:00h e sábado, das 8:00 às 13:00h (ou de acordo com plantão de atendimento).

Equipamentos: todos os necessários aos serviços prestados.

Serviços prestados: compra, venda e aluguel de imóveis.

Referências/Documentos consultados: *in loco*.

Nome/entidade:
Hackbart Imobiliária.

Localização: Rua Fortunato Abreu Gagno, 855, Jardim Camburi, cep 29090-200.

Telefone: (27) 3337-7780.

Funcionamento: segunda a sexta, das 8:00 às 19:00h e sábado, das 8:00 às 13:00h (ou de acordo com plantão de atendimento).

Equipamentos: todos os necessários aos

serviços prestados.

Serviços prestados: compra, venda e aluguel de imóveis.

Referências/Documentos consultados: *in loco*.

Nome/entidade:
Adimóvel Imóveis.

Localização: Avenida Hugo Viola, 737, Jardim da Penha, cep 29060-420.

Telefone: (27) 3227-0433.

Funcionamento: segunda a sexta, das 8:00 às 19:00h e sábado, das 8:00 às 13:00h (ou de acordo com plantão de atendimento).

Equipamentos: todos os necessários aos serviços prestados.

Serviços prestados: compra, venda e aluguel de imóveis.

Referências/Documentos consultados: *in loco*.

Nome/entidade:
Atrium Empreendimentos Imobiliários.

Localização: Rua Joaquim Lírio, 681, Praia do Canto, cep 29055-460.

Telefone: (27) 3325-2527.

Funcionamento: segunda a sexta, das 8:00 às 19:00h e sábado, das 8:00 às 13:00h (ou de acordo com plantão de atendimento).

Equipamentos: todos os necessários aos serviços prestados.

Serviços prestados: compra, venda e aluguel de imóveis.

Referências/Documentos consultados: *in loco*.

Nome/entidade:
Celso Fidalgo Imóveis.

Localização: avenida Leitão da Silva, 389, sala 403, Praia do Suá, cep 29052-110.

Telefone: (27) 3200-4333.

Funcionamento: segunda a sexta, das 8:00 às 18:00h e sábado, das 8:00 às 13:00h (ou de acordo com plantão de atendimento).

Equipamentos: todos os necessários aos serviços prestados.

Serviços prestados: compra, venda e

aluguel de imóveis.

Referências/Documentos consultados:
in loco.

Nome/entidade:
Guerrero Imóveis.

Localização: Avenida Nossa Senhora da Penha, 595, loja 69 (Tiffany Center), Praia do Canto, cep 29055-131.

Telefone: (27) 3325-1205.

Funcionamento: segunda a sexta, das 9:00 às 19:00h e sábado, das 9:00 às 15:00h (ou de acordo com plantão de atendimento).

Equipamentos: todos os necessários aos serviços prestados.

Serviços prestados: compra, venda e aluguel de imóveis.

Referências/Documentos consultados:
in loco.

Nome/entidade:
Eldorado Imóveis.

Localização: avenida Anísio Fernandes

Coelho, 1301 sala 202, Jardim da Penha, cep 29060-670.

Telefone: (27) 3200-3067.

Funcionamento: segunda a sexta, das 8:00 às 18:00h e sábado, das 8:00 às 13:00h (ou de acordo com plantão de atendimento).

Equipamentos: todos os necessários aos serviços prestados.

Serviços prestados: compra, venda e aluguel de imóveis.

Referências/Documentos consultados:
in loco.

Nome/entidade:
Litorânea Imóveis.

Localização: Rua Elesbão Linhares, 52, Praia do Canto, cep 29057-220.

Telefone: (27) 3227-5686.

Funcionamento: segunda a sexta, das 8:00 às 18:00h e sábado, das 8:00 às 13:00h (ou de acordo com plantão de atendimento).

Equipamentos: todos os necessários aos

serviços prestados.

Serviços prestados: compra, venda e aluguel de imóveis.

Referências/Documentos consultados:
in loco.

Nome/entidade:
Panteon Imóveis.

Localização: Avenida Desembargador Demerval Lyrio, 56, loja 07, Mata da Praia, cep 29065-340.

Telefone: (27) 3327-2082.

Funcionamento: segunda a sexta, das 8:00 às 18:00h e sábado, das 8:00 às 13:00h (ou de acordo com plantão de atendimento).

Equipamentos: todos os necessários aos serviços prestados.

Serviços prestados: compra, venda e aluguel de imóveis.

Referências/Documentos consultados:
in loco.

Nome/entidade:
Paulo Sardenberg Imóveis.

Localização: Avenida Desembargador

Santos Neves, 1080, Praia do Canto, cep 29055-720.

Telefone: (27) 3345-1012.

Funcionamento: segunda a sexta, das 8:00 às 18:00h e sábado, das 8:00 às 13:00h (ou de acordo com plantão de atendimento).

Equipamentos: todos os necessários aos serviços prestados.

Serviços prestados: compra, venda e aluguel de imóveis.

Referências/Documentos consultados: *in loco*.

Nome/entidade:
Castello Imóveis.

Localização: Avenida Ranulpho Barbosa dos Santos, 30, loja 02, Jardim Camburi, cep 29055-720.

Telefone: (27) 3337-3873.

Funcionamento: segunda a sexta, das 8:00 às 18:00h e sábado, das 8:00 às 13:00h (ou de acordo com plantão de atendimento).

Equipamentos: todos os necessários aos

serviços prestados.

Serviços prestados: compra, venda e aluguel de imóveis.

Referências/Documentos consultados: *in loco*.

Nome/entidade:
Novolar Imóveis.

Localização: Avenida Luis Manoel Velloso, Jardim da Penha, cep 29055-720.

Telefone: (27) 3325-2222 e (27) 3325-0099.

Funcionamento: segunda a sexta, das 8:00 às 18:00h e sábado, das 8:00 às 13:00h (ou de acordo com plantão de atendimento).

Equipamentos: todos os necessários aos serviços prestados.

Serviços prestados: compra, venda e aluguel de imóveis.

Referências/Documentos consultados: *in loco*.

Nome/entidade:
Pilar Assessoria Imobiliária.

Localização: Avenida Fernando Ferrari, 2102, Goiabeiras, cep 29060-410. Telefone: (27) 3327-0163.

Funcionamento: segunda a sexta, das 8:00 às 18:00h e sábado, das 8:00 às 13:00h (ou de acordo com plantão de atendimento).

Equipamentos: todos os necessários aos serviços prestados.

Serviços prestados: compra, venda e aluguel de imóveis.

Referências/Documentos consultados: *in loco*.

Nome/entidade:
Betha Espaço Imóveis.

Localização: avenida Rio Branco, 1800, Praia do Canto, cep 29055-642.

Telefone: (27) 3200-3544.

Funcionamento: segunda a sexta, das 8:00 às 18:00h e sábado, das 8:00 às 13:00h (ou de acordo com plantão de atendimento).

Equipamentos: todos os necessários aos serviços prestados.

Serviços prestados: compra, venda e aluguel de imóveis.

Referências/Documentos consultados: *in loco*.

6.7.2 – Locadoras de Automóveis / Embarcações / Aeronaves

Nome:
Aqui Rent a Car.

Localização: Avenida Paulino Muller, 59. Ilha de Sta. Maria.

Telefone: (27) 3222-3718.

Funcionamento: segunda a sexta, de 08:00 às 18:00h e aos sábado, de 08:00 às 12:00h.

Serviços prestados: especializada em veículos de passeio.

Referências/Documentos consultados: *in loco*.

Nome:
Futura Mandre Rent a Car.

Localização: Avenida Fernando Ferrari, 3499 Loja 02. Jabour.

Telefone: (27) 3327-1631

Fax: (27) 3327-5240.

Funcionamento: segunda a sexta, de 08:00 às 18:00h e aos sábado de 08:00 às 16:00h.

Serviços prestados: especializada em veículos de passeio.

Referências/Documentos consultados: *in loco*.

Nome:
King Rent a Car.

Localização: Avenida Fernando Ferrari, 3505. Jabour.

Telefone: (27) 3327-1711 e 3200-3777.

Funcionamento: segunda a sexta, de 08:00 às 18:00h e sábado, de 08:00 às 16:00h.

Serviços prestados: especializada em veículos de passeio.

Referências/Documentos consultados: *in loco*.

Nome:
Localiza Rent a Car.

Localização: Praça do Aeroporto s/nº Jabour.

Telefone: (27) 3327-0211.

Fax: (27) 33327-0005.

Funcionamento: segunda a sexta, de 06:00 às 00:00h e sábado, e domingo de 06:00 às 23:00h.

Serviços prestados: especializada em veículos de passeio.

Referências/Documentos consultados: *in loco*.

Nome:
Locar Rent a Car.

Localização: Avenida Fernando Ferrari, 3329. Jabour.

Telefone: (27) 3327-1353.

Funcionamento: segunda a sábado, de 08:00 às 18:00h.

Serviços prestados: especializada em

veículos de passeio.

Referências/Documentos consultados:
in loco.

Nome:
Unidas Rent a Car.

Localização: Avenida Fernando Ferrari,
3315. Jabour.

Telefone: (27) 3327-0180.

Funcionamento: segunda a sexta, de
07:00 às 22:00h e sábado e domingos de
08:00 às 18:00h.

Serviços prestados: especializada em
veículos de passeio.

Referências/Documentos consultados:
in loco.

Nome:
Manchester Auto Locadora.

Localização: Avenida Fernando Ferrari,
3501. Jabour.

Telefone: (27) 3327-8899 e 3200-3499.

Funcionamento: segunda a sexta, de
07:00 às 19:00h e sábados, domingo e
feriados, de 08:00 às 18:00h.

Serviços prestados: especializada em
veículos de passeio e utilitários.

Referências/Documentos consultados:
in loco.

Nome:
Rede Brasil.

Localização: Avenida Fernando Ferrari,
3497. Jabour.

Telefone: (27) 3200-3055.

Fax: (27) 3327-9083.

Funcionamento: segunda a sexta, de
07:00 às 20:00h e sábado, domingo e
feriados de 08:00 às 18:00h.

Serviços prestados: especializada em
veículos de passeio e utilitários.

Referências/Documentos consultados:
in loco.

Nome:
Vix Locadora.

Localização: Avenida Jerônimo Vervloet,
275. Goiabeiras.

Telefone: (27) 3327-0511.

Fax: (27) 3327-0790.

Funcionamento: segunda a sexta, de
07:00 às 19:00h e sábado de 08:00 às
14:00h.

Serviços prestados: especializada em
veículos de passeio, transportes e ônibus.

**Informações e observações
complementares:** plantão 24 horas para
ônibus.

Referências/Documentos consultados:
in loco.

Nome:
Aeroporto Rent a Car.

Localização: Avenida Fernando Ferrari,
3425, D.Jabour.

Telefone: (27)3327-1844 e 4484.

Funcionamento: segunda a sexta, de
08:00 às 18:00h e sábado, de 11:00 às
13:00h.

Serviços prestados: especializada em veículos de passeio.

Referências/Documentos consultados: *in loco*.

Nome:
Ativa Rent a Car.

Localização: Avenida Fernando Ferrari, 3327. Jabour.

Telefone: (27) 3327-0329 e 9979-4049.

Funcionamento: segunda a sexta, de 08:00 às 18:00h e sábado, de 08:00 às 12:00h.

Serviços prestados: especializada em veículos de passeio.

Referências/Documentos consultados: *in loco*.

Nome:
Avenidas Rent a Car.

Localização: Avenida Fernando Ferrari, 3503. Jabour.

Telefone: (27) 3327-4413 e 3200-3999.

Funcionamento: segunda a sexta, de 06:00 às 23:00h e sábado e domingo, de 07:00 às 22:00h.

Serviços prestados: especializada em veículos de passeio.

Referências/Documentos consultados: *in loco*.

Nome:
Enseada Rent a Car.

Localização: Avenida Nossa Senhora dos Navegantes, 255. Praia do Suá.

Telefone: (27) 3200-3810 e 3324-1335.

Funcionamento: segunda a sexta, de 08:00 às 18:00h e sábado de 08:00 às 12:00h.

Serviços prestados: especializada em veículos de passeio.

Referências/Documentos consultados: *in loco*.

Nome:
Hertz Rent a Car.

Localização: Avenida Fernando Ferrari, 3370. Jabour.

Telefone: (27) 3327-5550.

Funcionamento: segunda a sexta de 08:00 às 18:00h (loja) e 06:00 as 22:00h (aeroporto) e sábado, de 06:00 às 22:00h (aeroporto).

Serviços prestados: especializada em veículos de passeio.

Referências/Documentos consultados: *in loco*.

Nome:
Uniair Táxi Aéreo.

Localização: Avenida Fernando Ferrari s/nº Aeroporto. Jabour.

Telefone: (27) 3327-0238.

Funcionamento: funciona todos os dias 24 horas.

Serviços prestados: especializada em locação de aeronaves.

Referências/Documentos consultados: *in loco*.

Nome:
Líder Táxi Aéreo.

Localização: Avenida Fernando Ferrari s/nº Aeroporto. Jabour.

Telefone: (27) 3327-0178.

Funcionamento: funciona todos os dias 24 horas.

Serviços prestados: especializada em locação de aeronaves.

Referências/Documentos consultados:
in loco.

6.7.3 – Comércio

6.7.3.1 – Lojas de Artesanato e Souvenires

Nome:
Tella Tecidos em Malha.

Localização: Avenida Fernando Ferrari, 3401. Goiabeiras.

Telefone: (27) 3324-1066.

Funcionamento: segunda a sábado, de 09:00 às 19:00h.

Serviços prestados: comercialização de malhas direto da fábrica.

Referências/Documentos consultados:
in loco.

Nome:
Le Chocolatier.

Localização: Avenida Rio Branco, 1284. Praia do Canto.

Telefone: (27) 3325-3255.

Funcionamento: segunda a sábado, de 10:00 as 22:00h, e domingo, de 15:00 às 21:00h.

Serviços prestados: especializada em chocolates finos artesanais.

Referências/Documentos consultados:
in loco.

Nome:
Projeto Tamar (souvenirs).

Localização: Avenida Nossa Senhora dos Navegantes, Loja 130. Shopping Vitória e Aeroporto.

Telefone: (27) 3335-1130 (Shopping) 3083-6467 (Aeroporto).

Funcionamento: segunda a sábado de 10:00 às 22:00h, e domingo, de 15:00 as 21:00h.

Serviços prestados: especializada em camisetas, bonés e etc. *souvenirs* do Programa de Proteção Ambiental às Tartarugas.

Referências/Documentos consultados:
in loco.

Nome:
Associação das Paneleiras.

Localização: Rua das Paneleiras. Goiabeiras.

Telefone: (27) 3227-0519.

Funcionamento: segunda a sábado de 08:00 as 18:00h, e domingo, de 10:00 às 16:00h.

Serviços prestados: especializada em fabricação de panelas de barro para servir a Moqueca e a Torta Capixaba.

Referências/Documentos consultados:
in loco.

Nome:

ACART – Associação Capixaba de Artesanato.

Localização: Avenida Hugo Viola, 955. Mata da Praia.

Telefone: (27) 3315-0174.

Funcionamento: segunda a sábado, de 09:00 as 19:00h, e domingo, de 09:00 as 17:00h.

Serviços prestados: especializada em artesanatos típicos do ES.

Referências/Documentos consultados: *in loco.*

6.7.3.2 – *Shopping Centers e Centros Comerciais*

Nome:

Largo das Compras.

Localização: Avenida César Hilal, 800. Bento Ferreira.

Telefone: (27) 3325-3079.

Funcionamento: segunda a sexta, de

09:00 s 20:00h, e aos sábados`, de 0:00 s 19:00h.

Serviços prestados: lojas, bares, banheiro, telefone público e área de lazer.

Referências/Documentos consultados: *in loco.*

Nome:

Boulevard da Praia.

Localização: Avenida Nossa Senhora da Penha, 356. Praia do Canto.

Telefone: (27) 3325-2243.

Funcionamento: segunda a sexta, de 09:00 as 20:00h, e sábado, de 09:00 as 18:00h.

Serviços prestados: lojas, bares, banheiros, telefone público, área de lazer e playground, galeria de arte e garagem.

Referências/Documentos consultados: *in loco.*

Nome:

Praia Shopping.

Localização: Avenida Desembargador Santos Neves, 1289. Praia do Canto.

Funcionamento: segunda a sexta, de 09:00 as 20:00h, e sábado, de 09:00 as 19:00h.

Serviços prestados: lojas, bares, banheiros e telefone público.

Referências/Documentos consultados: *in loco.*

Nome:

Proeng Hall.

Localização: Avenida Francisco Generoso da Fonseca, 890. Jardim da Penha.

Telefone: (27) 3315-0824.

Funcionamento: segunda a sexta, de 09:00 às 20:00h, e sábado de 09:00 as 19:00h.

Serviços prestados: lojas, bares, banheiros, telefone público, escritórios, salas comerciais e consultórios médicos.

Referências/Documentos consultados: *in loco.*

Nome:

Centro da Praia.

Localização: Avenida Nossa Senhora da Penha, 570. Praia do Canto.

Telefone: (27) 3325-0204.

Funcionamento: segunda a sexta, de 09:00 as 20:00h, e sábado de 09:00 as 19:00h.

Serviços prestados: lojas, lanchonetes, banheiros, telefone público e garagem.

Referências/Documentos consultados: *in loco*.

Nome:
Shopping Vitória.

Localização: Avenida Nossa Senhora dos Navegantes, 1440. Enseada do Suá.

Telefone: (27) 3200-3355.

Funcionamento: segunda a sábado, de 10:00 às 22:00h, e domingo (Praça de Alimentação) de 10:00 às 22:00 h, (Lojas) de 15:00 às 21:00h.

Serviços prestados: lojas, praça de alimentação, banheiro, cinemas, telefone público, estacionamento, farmácias, assistência e posto médico, seguranças, berçário, área de lazer infantil, área de exposições.

Informações e observações complementares: 290 lojas, 3 cinemas,

24 estabelecimentos de alimentação, integra roteiros turísticos comercializados por agências de turismo receptivo da cidade.

Referências/Documentos consultados: *in loco*.

Nome:
Norte Sul Shopping.

Localização: Avenida José Maria Vivacqua Santos, 400. Jardim Camburi.

Telefone: (27) 3317-4042.

Funcionamento: aberto todos os dias de 10:00 às 22:00h.

Serviços prestados: lojas, bares, praça de alimentação, banheiros, telefone público, cinemas e espaço cultural.

Referências/Documentos consultados: *in loco*.

Nome:
Tiffany Center Shopping.

Localização: Avenida Nossa Senhora da Penha, 595. Praia do Canto.

Telefone: (27) 3345-6993.

Funcionamento: segunda a sexta, de 09:00 as 20:00h, e sábado de 10:00 as 18:00h.

Serviços prestados: 83 lojas, praça de alimentação, bares, banheiros, telefone público, espaço cultural, 252 salas de escritório, seguranças, farmácias e estacionamento.

Referências/Documentos consultados: *in loco*.

Nome:
Shopping Rio Branco.

Localização: Avenida Rio Branco, 304. Praia do Canto.

Telefone: (27) 3225-4376.

Funcionamento: segunda a sexta de 09:00 às 20:00h, e sábado de 09:00 às 19:00h.

Serviços prestados: comercialização de produtos de decoração, bares, banheiros, telefone público e galeria de arte.

Referências/Documentos consultados: *in loco*.

Nome:
Vitória Mall.

Localização: Rua Aristóbulo Barbosa Leão, 500. Mata da Praia.

Telefone: (27) 3324-5151.

Funcionamento: segunda a sexta, de 09:00 às 20:00h, e sábado, de 10:00 às 18:00h.

Serviços prestados: lojas, praça de alimentação, bares, banheiros, telefone público e espaço cultural.

Referências/Documentos consultados:
in loco.

6.7.3.3 – Fotografias

Nome:
Fotoplan.

Localização: Rua 13 de Maio, 29 Loja 02. Centro.

Telefone: (27) 3222-1736.

Funcionamento: segunda a sexta, de 08:00 às 18:00h e sábado, de 08:30 as

13:30h.

Serviços prestados: revelação de fotos.

Referências/Documentos consultados:
in loco.

Nome:
Fotoplan.

Localização: Avenida Jerônimo Monteiro, 167. Centro.

Telefone: (27) 3223-5958.

Funcionamento: segunda a sexta, de 08:00 às 18:00h e sábado de 08:30 às 13:30h.

Serviços prestados: revelação de fotos.

Referências/Documentos consultados:
in loco.

Nome:
Fotoexpress.

Localização: Avenida Nossa Senhora dos Navegantes, Shopping Vitória, Loja 125. Enseada do Suá.

Telefone: (27) 3335-9300.

Funcionamento: segunda a sábado, de 10:00 às 22:00h e domingo, de 13:00 às 20:00h.

Serviços prestados: revelação de fotos.

Referências/Documentos consultados:
in loco.

Nome:
Rapid Color.

Localização: Avenida Nossa Senhora dos Navegantes. Shopping Vitória Loja 124. Enseada do Suá.

Telefone: (27) 3137-2932.

Funcionamento: segunda a sábado, de 10:00 às 22:00h e domingo, de 13:00 às 20:00h.

Localização: Avenida Nossa Senhora da Penha. Boulevard da Praia Loja 03. Praia do Canto.

Telefone: 27 3137-2927.

Funcionamento: segunda a sexta, de 09:00 às 20:00h e sábado de 09:00 às 19:00h.

Serviços prestados: revelação de fotos.

Referências/Documentos consultados:
in loco.

Nome:
Rapid Color.

Localização: Rua 07 de Setembro, 144.
Centro.
Telefone: 27 3381-3988.

Funcionamento: segunda a sexta de
09:00 as 18:00 e aos sábados de 09:00 as
14:00h.

Serviços prestados: revelação de fotos.

Referências/Documentos consultados:
in loco.

Nome:
Rapid Color.

Localização: Avenida L. M. Velozo, 635
Loja 20. Jardim da Penha.

Telefone: 27 3137-2928.

Funcionamento: segunda a sexta de
08:00 as 18:00h e aos sábados de 08:30
as 13:30h.

Serviços prestados: revelação de fotos.

Referências/Documentos consultados:
in loco.

Nome:
Rapid Color.

Localização: Rua Chapot Prevot, 279. Loja
03. Praia do Canto.

Telefone: (27) 3137-2929.

Funcionamento: segunda a sexta, de
08:00 as 18:00h e sábado, de 08:30 as
13:30h.

Serviços prestados: revelação de fotos.

Referências/Documentos consultados:
in loco.

Nome:
Rapid Color.

Localização: Avenida Nossa Senhora da
Penha, 2150. Loja 25. Carrefour. Barro
Vermelho.

Telefone: (27) 3225-9922.

Funcionamento: segunda a sexta, de 08:00 às
18:00h e sábado, de 08:30 as 13:30h.

Serviços prestados: revelação de fotos.

Referências/Documentos consultados:
in loco.

**6.7.4 – Agências Bancárias
e de Câmbio**

Nome:
Banco América do Sul.

Localização: Avenida Princesa Izabel, 367.
Centro.

Telefone: (27) 3223-8711.

Funcionamento: segunda a sexta, de
10:00 às 16:00h

Serviços prestados: serviços bancários
em geral.

Referências/Documentos consultados:
in loco.

Nome:
Banco Bandeirantes.

Localização: Avenida Jerônimo Monteiro,

484. Centro.

Telefone: (27) 3322-0922.

Funcionamento : segunda a sexta, de 10:00 às 16:00 h .

Serviços prestados: serviços bancários em geral.

Referências/Documentos consultados: *in loco*.

Nome:

Banco de Crédito Nacional (Agência Vitória).

Localização: Avenida Princesa Izabel, 427. Centro.

Telefone: (27) 3223-3377

Funcionamento: segunda a sexta, de 10:00 às 16:00 h .

Serviços prestados: serviços bancários em geral.

Referências/Documentos consultados: *in loco*.

Nome:

Banco de Crédito Nacional

(Agência Praia do Canto).

Localização: Praça San Martin, 56, Praia do Canto.

Telefone: (27) 3225-9422.

Funcionamento: segunda a sexta, de 10:00 às 16:00 h .

Serviços prestados: serviços bancários em geral.

Referências/Documentos consultados: *in loco*.

Nome:

Banco do Brasil (Agência Jardim da Penha).

Localização: Rua Aristóbulo Barbosa Leão, 190. Jardim da Penha.

Telefone: (27) 3325-5733 e 3227-7535.

Funcionamento: segunda a sexta, de 10:00 às 16:00h .

Serviços prestados: serviços bancários em geral.

Referências/Documentos consultados: *in loco*.

Nome:

Banco do Brasil (Agência Jucutuquara).

Localização: Avenida Vitória, 1912. Jucutuquara.

Telefone: (27) 3322-4833 e 4463.

Funcionamento: segunda a sexta, de 10:00 às 16:00h.

Serviços prestados: serviços bancários em geral.

Referências/Documentos consultados: *in loco*.

Nome:

Banco do Brasil (Agência Leitão da Silva).

Localização: Avenida Leitão da Silva, 570. Santa Lúcia.

Telefone: (27) 3315-2066 e 2388.

Funcionamento: segunda a sexta, de 10:00 às 16:00h.

Serviços prestados: serviços bancários em geral.

Referências/Documentos consultados:
in loco.

Nome:

Banco do Brasil (Agência Moscoso).

Localização: Avenida Cleto Nunes, 328. Centro.

Telefone: (27) 3222-8100 e 3223-9684.

Funcionamento: o período de funcionamento é de 10:00 às 16:00h de segunda a sexta.

Serviços prestados: serviços bancários em geral.

Referências/Documentos consultados:
in loco.

Nome:

Banco do Brasil (Agência Pio XII).

Localização: Praça Pio XII, 30 – Centro.

Telefone: (27) 3331-2500 e 2554.

Funcionamento: segunda a sexta, de 10:00 às 16:00h.

Serviços prestados: serviços bancários em geral.

Referências/Documentos consultados:
in loco.

Nome:

Banco do Brasil (Agência Porto Vitória).

Localização: Avenida Governador Bley, 140. Ed. Navemar.

Telefone: (27) 3223-6055 e 2706.

Funcionamento: segunda a sexta, de 10:00 às 16:00h.

Serviços prestados: serviços bancários em geral.

Referências/Documentos consultados:
in loco.

Nome:

Banco do Brasil (Agência Praia do Canto).

Localização: Avenida Nossa SENHORA da Penha, 714. Praia do Canto.

Telefone: (27) 3325-1555 e 2553.

Funcionamento: segunda a sexta, de 10:00 às 16:00h.

Serviços prestados: serviços bancários em geral.

Referências/Documentos consultados:
in loco.

Nome: Banco do Brasil (Agência Shopping Vitória).

Localização: Avenida Nossa Senhora dos Navegantes, 1440. Lojas 135/136.

Telefone: (27) 3335-1717 e 1135.

Funcionamento: segunda a sexta, de 10:00 às 16:00h.

Serviços prestados: serviços bancários em geral.

Referências/Documentos consultados:
in loco.

Nome:

Banestes - Banco do Estado do Espírito Santo S.A. (Agência Centro).

Localização: Praça Oito de Setembro s/nº. Centro.

Telefone: (27) 3322-0083 e 3223-2233.

Funcionamento: segunda a sexta, de 10:00 às 16:00h.

Serviços prestados: serviços bancários em geral.

Referências/Documentos consultados: *in loco*.

Nome:

Banestes - Banco do Estado do Espírito Santo S.A. (Agência Esplanada).

Localização: Avenida Princesa Izabel, 250. Centro.

Telefone: (27) 3222-0459 e 5977.

Funcionamento: segunda a sexta, de 10:00 às 16:00h.

Serviços prestados: serviços bancários em geral.

Referências/Documentos consultados: *in loco*.

Nome:

Banestes - Banco do Estado do Espírito Santo S.A. (Agência Goiabeiras).

Localização: Avenida Fernando Ferrari, 2213. Goiabeiras.

Telefone: (27) 3327-1855.

Funcionamento: segunda a sexta, de 10:00 às 16:00h.

Serviços prestados: serviços bancários em geral.

Referências/Documentos consultados: *in loco*.

Nome:

Banestes - Banco do Estado do Espírito Santo S.A. (Agência Graciniano Neves).

Localização: Rua Graciniano Neves, 99. Centro.

Telefone: (27) 3223-3544 e 3824.

Funcionamento: segunda a sexta, de 10:00 às 16:00h.

Serviços prestados: serviços bancários em geral.

Referências/Documentos consultados: *in loco*.

Nome:

Banestes - Banco do Estado do Espírito Santo S.A. (Agência Jardim Camburi).

Localização: Rua Italina Ferreira Mota, 280. Jardim Camburi.

Telefone: (27) 3337-6166 e 8800.

Funcionamento: segunda a sexta, de 10:00 às 16:00h.

Serviços prestados: serviços bancários em geral.

Referências/Documentos consultados: *in loco*.

Nome:

Banestes - Banco do Estado do Espírito Santo S.A. (Agência Jardim da Penha).

Localização: Praça Regina Frigen Furno, 174. Jardim da Penha.

Telefone: (27) 3200-3243.

Funcionamento: segunda a sexta, de 10:00 às 16:00h.

Serviços prestados: serviços bancários em geral.

Referências/Documentos consultados: *in loco*.

Nome:

Banestes - Banco do Estado do Espírito Santo S.A. (Agência Jucutuquara).

Localização: Avenida Vitória, 2153. Jucutuquara.

Telefone: (27) 3322-8322.

Funcionamento: segunda a sexta, de 10:00 às 16:00h.

Serviços prestados: serviços bancários em geral.

Referências/Documentos consultados: *in loco*.

Nome:

Banestes - Banco do Estado do Espírito Santo S.A. (Agência Maruípe).

Localização: Avenida Maruípe, 1135. Maruípe.

Telefone: (27) 3227-0557 e 3225-3447.

Funcionamento: segunda a sexta, de 10:00 às 16:00h.

Serviços prestados: serviços bancários em geral.

Referências/Documentos consultados: *in loco*.

Nome:

Banestes - Banco do Estado do Espírito Santo S.A. (Agência Moscoso).

Localização: Avenida Cleto Nunes, 269. Parque Moscoso. Centro.

Telefone: (27) 3222-3464 e 3731.

Funcionamento: segunda a sexta, de 10:00 às 16:00h.

Serviços prestados: serviços bancários em geral.

Referências/Documentos consultados: *in loco*.

Nome:

Banestes - Banco do Estado do Espírito Santo S.A. (Agência Praia do Canto).

Localização: Avenida Saturnino de Brito, 1362. Praia do Canto.

Telefone: (27) 3325-1887 e 3225-3211.

Funcionamento: segunda a sexta, de 10:00 às 16:00h.

Serviços prestados: serviços bancários em geral.

Referências/Documentos consultados: *in loco*.

Nome:

Banestes - Banco do Estado do Espírito Santo S.A. (Agência Praia do Suá).

Localização: Rua Padre Antonio Pinto, 38, Loja 05. Praia do Suá.

Telefone: (27) 3324-0211 e 0472.

Funcionamento: segunda a sexta, de 10:00 às 16:00h.

Serviços prestados: serviços bancários em geral.

Referências/Documentos consultados:

in loco.

Nome:

Banestes - Banco do Estado do Espírito Santo S.A. (Agência Santa Lúcia).

Localização: Avenida Nossa Senhora da Penha, 549. Praia do Canto.

Telefone: (27) 3327-8222.

Funcionamento: segunda a sexta, de 10:00 às 16:00h.

Serviços prestados: serviços bancários em geral.

Referências/Documentos consultados:
in loco.

Nome:

Banestes - Banco do Estado do Espírito Santo S.A. (Agência Tribunal de Justiça).

Localização: Rua Eng^o Raul Hilário, 70. Enseada do Suá.

Funcionamento: segunda a sexta, de 10:00 às 16:00h.

Serviços prestados: serviços bancários em geral.

Referências/Documentos consultados:
in loco.

Nome:

Banestes - Banco do Estado do Espírito Santo S.A. (Agência PMV - Prefeitura Municipal de Vitória).

Localização: Avenida Marechal Mascarenhas de Moraes, 1927, Bento Ferreira. CEP 29052120

Telefone: (27) 3382-6412

Funcionamento: segunda a sexta, de 10:00 às 16:00h.

Serviços prestados: serviços bancários em geral.

Referências/Documentos consultados:
in loco.

Nome:

Banestes - Banco do Estado do Espírito Santo S.A. (Agência Bento Ferreira).

Localização: Rua Joubert Barros. Estádio Salvador Venâncio da Costa.

Funcionamento: segunda a sexta, de 10:00 s 16:00h.

Serviços prestados: serviços bancários em geral.

Referências/Documentos consultados:
in loco.

Nome:

Caixa Econômica Federal (Agência Centro).

Localização: Avenida Princesa Izabel, 118. Centro.

Telefone: (27) 3321-5100 e 5150.

Funcionamento: segunda a sexta, de 10:00 às 16:00h.

Serviços prestados: serviços bancários em geral.

Referências/Documentos consultados:
in loco.

Nome:

Caixa Econômica Federal

(Agência Goiabeiras).

Localização: Avenida Fernando Ferrari, 2033. Goiabeiras.

Telefone: (27) 3327-0411 e 0795.

Funcionamento: segunda a sexta, de 10:00 às 16:00h.

Serviços prestados: serviços bancários em geral.

Referências/Documentos consultados: *in loco*.

Nome:

**Caixa Econômica Federal
(Agência Jardim da Penha).**

Localização: Avenida Dante Micheline, 729. Jardim da Penha.

Telefone: (27) 3325-3755 e 3059.

Funcionamento: segunda a sexta, de 10:00 às 16:00h.

Serviços prestados: serviços bancários em geral.

Referências/Documentos consultados: *in loco*.

Nome:

**Caixa Econômica Federal
(Agência Jerônimo Monteiro).**

Localização: Avenida Jerônimo Monteiro, 122. Centro.

Telefone: (27) 3322-0611 e 3223-5717.

Funcionamento: segunda a sexta, de 10:00 às 16:00h.

Serviços prestados: serviços bancários em geral.

Referências/Documentos consultados: *in loco*.

Nome:

**Caixa Econômica Federal
(Agência Jucutuquara).**

Localização: Avenida Vitória, 1729. Jucutuquara.

Telefone: (27) 3223-1366 e 1408.

Funcionamento: segunda a sexta, de 10:00 às 16:00h.

Serviços prestados: serviços bancários em geral.

Referências/Documentos consultados: *in loco*.

Nome:

**Caixa Econômica Federal
(Agência Praia do Canto).**

Localização: Avenida Nossa Senhora da Penha, 699. Praia do Canto.

Telefone: (27) 3324-6488 e 2634.

Funcionamento: segunda a sexta, de 10:00 às 16:00h.

Serviços prestados: serviços bancários em geral.

Referências/Documentos consultados: *in loco*.

Nome:

**Caixa Econômica Federal
(Agência UFES).**

Localização: Avenida Fernando Ferrari s/nº. Campus Universitário. Goiabeiras.

Telefone: (27) 3325-1599 e 1960.

Funcionamento: segunda a sexta, de 10:00 às 16:00h.

Serviços prestados: serviços bancários em geral.

Referências/Documentos consultados: *in loco*.

Nome:
Caixa Econômica Federal (PAB CVRD).

Localização: Avenida Dante Micheline s/nº. Porto de Tubarão.

Telefone: (27) 3328-2278 e 2353.

Funcionamento: segunda a sexta, de 10:00 às 16:00h.

Serviços prestados: serviços bancários em geral.

Referências/Documentos consultados: *in loco*.

Nome:
Caixa Econômica Federal (PAB FINDES).

Localização: Avenida Nossa SENHORA da Penha, 2053. Santa Luzia.

Telefone: (27) 3325-2668 e 3225-4288.

Funcionamento: segunda a sexta, de 10:00 às 16:00h.

Serviços prestados: serviços bancários em geral.

Referências/Documentos consultados: *in loco*.

Nome:
Caixa Econômica Federal (PAB HUCAM).

Localização: Avenida Marechal Campos s/nº. Maruípe.

Telefone: (27) 3325-4620 e 3324-1997.

Funcionamento: segunda a sexta, de 10:00 às 16:00h.

Serviços prestados: serviços bancários em geral.

Referências/Documentos consultados: *in loco*.

Nome:
Caixa Econômica Federal (PAB Justiça Federal).

Localização: Rua São Francisco, 52. Centro.

Telefone: (27) 3222-3122 e 3223-0737.

Funcionamento: segunda a sexta, de 10:00 às 16:00h.

Serviços prestados: serviços bancários em geral.

Referências/Documentos consultados: *in loco*.

Nome:
Caixa Econômica Federal (PAB Justiça do Trabalho).

Localização: Avenida Cleto Nunes, 85, Sala 413. Centro.

Telefone: (27) 3223-2713 e 7969.

Funcionamento: segunda a sexta, de 10:00 às 16:00h.

Serviços prestados: serviços bancários em geral.

Referências/Documentos consultados:
in loco.

Nome:
HSBC Bank Brasil.

Localização: Avenida Princesa Izabel, 43. Centro.

Telefone: (27) 3322-1022. e 3222-5851.

Funcionamento: segunda a sexta, de 10:00 às 16:00h.

Serviços prestados: serviços bancários em geral.

Referências/Documentos consultados:
in loco.

Nome:
HSBC Bank Brasil.

Localização: Avenida Cesar Hilal, 1418. Praia do Canto.

Telefone: (27) 3324-1699.

Funcionamento: segunda a sexta de 09:00 as 18:00h.

Serviços prestados: serviços bancários em geral.

Referências/Documentos consultados:
in loco.

Nome:
HSBC Bank Brasil.

Localização: Praça Coronel P. Francisco do Nascimento, 51. Goiabeiras.

Telefone: (27) 3327-1311.

Funcionamento: segunda a sexta, de 10:00 às 16:00h.

Serviços prestados: serviços bancários em geral.

Referências/Documentos consultados:
in loco.

Nome:
Banco Itaú (Agência Vitória Centro).

Localização: Avenida Marechal Mascarenhas de Moraes, 319. Centro.

Telefone: (27) 3223-8962.

Funcionamento: segunda a sexta, de 10:00 às 16:00h.

Serviços prestados: serviços bancários em geral.

Referências/Documentos consultados:
in loco.

Nome:
Banco Itaú (Agência Vitória Centro).

Localização: Avenida Jerônimo Monteiro, 1000. Centro.

Telefone: (27) 3223-2333.

Funcionamento: segunda a sexta, de 10:00 às 16:00h.

Serviços prestados: serviços bancários em geral.

Referências/Documentos consultados:
in loco.

Nome:
Banco Itaú (Agência Praia do Canto).

Localização: Avenida Nossa Senhora da Penha, 585. Praia do Canto.

Telefone: (27) 3227-9555.

Funcionamento segunda a sexta, de 10:00 às 16:00h.

Serviços prestados: serviços bancários em geral.

Referências/Documentos consultados: *in loco.*

Nome:

Banco Itaú (Agência Jardim da Penha).

Localização: Avenida Dante Michelini, 1423. Praia de Camburi. Jardim da Penha.

Telefone: (27) 3235-0446.

Funcionamento: segunda a sexta, de 10:00 às 16:00h.

Serviços prestados: serviços bancários em geral.

Referências/Documentos consultados: *in loco.*

Nome:

Banco Itaú.(Agência Parque Moscoso).

Localização: Avenida República, 184. Centro.

Telefone: (27) 3223-9177.

Funcionamento: segunda a sexta, de 10:00 às 16:00h.

Serviços prestados: serviços bancários em geral.

Referências/Documentos consultados: *in loco.*

Nome:

Banco Rural.

Localização: Avenida Nossa Senhora da Penha, 387. Praia do Canto.

Telefone: (27) 3225-0244.

Funcionamento: segunda a sexta, de 10:00 às 16:00h.

Serviços prestados: serviços bancários em geral.

Referências/Documentos consultados: *in loco.*

Nome:

Banco Safra.

Localização: Avenida Princesa Izabel, 574. Centro.

Telefone: (27) 3222-8288.

Funcionamento: segunda a sexta, de 10:00 às 16:00h.

Serviços prestados: serviços bancários em geral.

Referências/Documentos consultados: *in loco.*

Nome:

Banco Santander Brasil.

Localização: Avenida Nossa Senhora da Penha, 387. Praia do Canto.

Telefone: (27) 3227-8622.

Funcionamento: segunda a sexta, de 10:00 às 16:00h.

Serviços prestados: serviços bancários em geral.

Referências/Documentos consultados: *in loco.*

Nome:

Banco Sudaméris.

Localização: Rua 07 de Setembro, 73. Centro.

Telefone: (27) 3223-8422.

Funcionamento: segunda a sexta, de 10:00 às 16:00h.

Serviços prestados: serviços bancários em geral.

Referências/Documentos consultados: *in loco*.

Nome:
Unibanco (Agência Centro).

Localização: Avenida Jerônimo Monteiro, 418. Centro.

Telefone: (27) 3221-3271 e 3217.

Funcionamento: segunda a sexta, de 10:00 às 16:00h.

Serviços prestados: serviços bancários em geral.

Referências/Documentos consultados: *in loco*.

Nome:
Unibanco (Agência Praia do Canto).

Localização: Avenida Nossa Senhora da Penha. Praia do Canto.

Telefone: (27) 3225-0855 e 3227-3069.

Funcionamento: segunda a sexta, de 10:00 às 16:00h.

Serviços prestados: serviços bancários em geral.

Referências/Documentos consultados: *in loco*.

Nome/entidade:
Banco Bradesco.

Localização: avenida Nossa Senhora da Penha, 353, Praia do Canto. CEP 29055-131.

Telefone: (27) 3315-2487.

Funcionamento: segunda a sexta, das 10:00 às 16:00.

Serviços prestados: atendimento bancário e saques.

Referências/Documentos consultados: *in loco*.

Nome/entidade:
Banco Bradesco.

Localização: avenida Jerônimo Monteiro, 400, Centro. CEP 29010-002.

Telefone: (27) 3232-3700 e (27) 3233-1277.

Funcionamento: segunda a sexta, das 10:00 às 16:00.

Serviços prestados: atendimento bancário e saques.

Referências/Documentos consultados: *in loco*.

Nome/entidade:
Banco Bradesco.

Localização: Avenida Nossa Senhora dos Navegantes, 675, Edifício Palácio do Café, Enseada do Suá. CEP 29050-912.

Telefone: (27) 3325-3622.

Funcionamento: segunda a sexta, das 10:00 às 16:00.

Serviços prestados: atendimento bancário e saques.

Referências/Documentos consultados: *in loco*.

Nome:
Banco 24 Horas.

Localização: Avenida Princesa Izabel, 64.

Centro.

Localização: Posto Iate I. Avenida Saturnino de Brito, 1364. Praia do Canto.

Localização: Shopping Vitória. Avenida Nossa Senhora dos Navegantes, 1440. Enseada do Suá.

Localização: Posto Presidente. Avenida Fernando Ferrari, 808. Jardim da Penha.

Localização: Posto Mata da Praia. Avenida Dante Micheline, 2461. Mata da Praia.

Localização: Carrefour .Avenida Nossa Senhora da Penha, 2150. Barro Vermelho. EPA Boa Praça Supermercados. Praça Regina Frigeri Furno. 210 - Jardim da Penha.

Localização: Posto Beira Mar. Avenida Marechal Mascarenhas de Moraes, 1477. Ilha de Sta. Maria.

Localização: Posto Pedágio. Rua Humberto Martins de Paula, 250. Sta. Helena.

Localização: Rodoviária de Vitória. Avenida Alexandre Buaiz, 301. Ilha do Príncipe.

Localização: Posto Monza. Avenida Desembargador Santos Neves, 22. Santa.

Helena.

Localização: EPA Boa Praça Supermercados. Rua Carlos Romero Marangoni, 300. Jardim Camburi.

Localização: Champion Supermercados. Avenida Marechal Campos, 100. Consolação. Posto Reta da Penha. Avenida Nossa Senhora da Penha, 2719. Sta. Luzia.

Referências/Documentos consultados: *in loco.*

6.7.5. – Serviços Mecânicos

Nome:
Auto Choque Ltda.

Localização: Avenida Vitória, 2555. Maruípe.

Telefone: (27) 3225-3802 e 3324-3408.

Funcionamento: segunda a sexta, de 08:00 às 18:00h.

Serviços prestados: auto peças e silenciosos.

Referências/Documentos consultados: *in loco.*

Nome:
Retífica Vitória.

Localização: Avenida Alberto Torres, 599. Ilha de Sta. Maria.

Telefone: (27) 3223-2377 e 3322-1585.

Funcionamento: segunda a quinta, de 07:30 às 18:00h e sexta, de 07:30 às 17:00h.

Serviços prestados: recuperação de motores.

Referências/Documentos consultados: *in loco.*

Nome:
Auto Mecânica.

Localização: Avenida Rio Branco, 404. Sta. Lúcia.

Telefone: (27) 3227-2041.

Funcionamento: segunda a sexta, de 08:00 às 18:00h e sábado de 08:00 às 12:00h e domingo, de 08:00 às 18:00h.

Serviços prestados: mecânica para automóveis e regulagem de motores.

Referências/Documentos consultados:

in loco.

Nome:
CD Car.

Localização: Rua José Celso Cláudio, Jardim Camburi.

Funcionamento: segunda a sexta, de 08:00 às 18:00h, sábado de 08:00 às 12:00h e domingo de 08:00 às 18:00h.

Serviços prestados: auto elétrica.

Referências/Documentos consultados:
in loco.

Nome:
Rodocar.

Localização: Rua José Celso Cláudio, 159.Jardim Camburi.

Telefone: (27) 3337-3868.

Funcionamento: segunda a sexta, de 07:00 às 19:00h sábado, de 08:00 às 12:00h.

Serviços prestados: alinhamento e balanceamento de direção.

Referências/Documentos consultados:

in loco.

Nome:
Estaleiro Vareta.

Localização: Rua Afonso Carlos, 300. Bento Ferreira.

Telefone: (27) 3227-4071.

Funcionamento: segunda a sexta, de 08:00 às 18:00h, sábado de 08:00 às 12:00h e domingo de 08:00 às 18:00h.

Serviços prestados: reparo em embarcações, serviços de rampa, drenagem e marina seca.

Referências/Documentos consultados:
in loco.

Nome:
Oficina Porto Novo.

Localização: Avenida Maruípe, 435. Maruípe.

Telefone: (27) 3222-0088.

Funcionamento: segunda a sexta, de 07:00 às 19:00h e sábado de 08:00 às 12:00h.

Serviços prestados: oficina mecânica.

Referências/Documentos consultados:
in loco.

Nome:
RV Reparação Automotiva.

Localização: Avenida Alberto Torres, 360.

Telefone: (27) 3222-8344.

Funcionamento: segunda a sexta, de 07:00 às 19:00h e sábado de 08:00 às 12:00h.

Serviços prestados: reparação de latarias.

Referências/Documentos consultados:
in loco.

Nome:
Auto Mecânica Fórmula Car.

Localização: Avenida Leitão da Silva, 415.

Telefone: (27) 3325-3428.

Funcionamento: segunda a sexta, de 07:00 às 19:00h e sábado, de 08:00 às 12:00h.

Serviços prestados: oficina mecânica.

Referências/Documentos consultados:
in loco.

Nome:

O Rei do Silenciador.

Localização: Avenida Beira Mar, 1427.
Ilha de Sta. Maria.

Telefone: (27) 3223-2264.

Funcionamento: segunda a sexta, de 07:00 às 19:00h e sábado, de 08:00 às 12:00h.

Serviços prestados: escapamentos.

Referências/Documentos consultados:
in loco.

Nome:

Roda Gás.

Localização: Avenida Leitão da Silva com César Hilal. Bento Ferreira.

Telefone: (27) 3314-8900.

Funcionamento: segunda a sexta, de 08:00 às 18:00h e sábado de 08:00 às 12:00h.

Serviços prestados: instalação de gás natural veicular.

Referências/Documentos consultados:
in loco.

Nome:

Auto Escape.

Localização: Avenida Fernando Ferrari, 714.Jardim da Penha.

Telefone: (27) 3235-1150.

Funcionamento: segunda a sexta, de 08:00 às 18:00h e sábado de 08:00 às 12:00h.

Serviços prestados: silenciosos, amortecedores, molas e suspensão, etc.

Referências/Documentos consultados:
in loco.

Nome:

Oficina Mecânica Boeto.

Localização: Rua Frederico Gomes, 27.

Telefone: (27) 3227-0558.

Funcionamento: segunda a sexta, de 07:00 às 19:00h e sábado, de 08:00 às 12:00h.

Serviços prestados: mecânica, funilaria, pintura, injeção e etc.

Referências/Documentos consultados:
in loco.

Nome:

Centro Car.

Localização: Avenida Marechal Campos, 771. Bairro de Lourdes.

Telefone: (27) 3223-0213.

Funcionamento: segunda a sexta, de 08:00 às 18:00h e sábado de 08:00 às 12:00h.

Referências/Documentos consultados:
in loco.

Nome:

Hospital Oficina Mecânica.

Localização: Rodovia Serafim Derenze, São Pedro.

Telefone: (27) 3215-1871.

Funcionamento: segunda a sexta, de 08:00 às 18:00h e sábado e domingos de 08:00 às 12:00h.

Serviços prestados: oficina em geral.

Referências/Documentos consultados:
in loco.

Nome:
WS. Escapamentos e Pneus.

Localização: Avenida Vitória, 3041. Horto.

Telefone: (27) 3225-3525.

Funcionamento: segunda a sexta, de 08:00 às 18:00h, sábado e domingo de 08:00 às 12:00h.

Serviços prestados: rodas, amortecedores, suspensão e molas, alinhamento e balanceamento.

Referências/Documentos consultados:
in loco.

Nome:
Scap e Cia.

Localização: Avenida Leitão da Silva, 165. Bento Ferreira.

Telefone: (27) 3345-2997.

Funcionamento: segunda a sexta, de

08:00 às 19:00h e sábado, de 08:00 às 16:00h.

Serviços prestados: escapamento, pneu, freio, suspensão, etc.

Referências/Documentos consultados:
in loco.

Nome:
Frenauto.

Localização: Rua Pedro Carlos de Souza, 250. Ilha de Sta. Maria.

Telefone: (27) 3322-4469.

Funcionamento: segunda a sexta, de 07:00 às 19:00h e sábado de 08:00 às 12:00h.

Serviços prestados: freio, suspensão e injeção.

Referências/Documentos consultados:
in loco.

Nome:

NACO Ar-condicionado para veículos Ltda.

Localização: Avenida Maruípe, 1765. Maruípe.

Telefone: (27) 3325-8947.

Funcionamento: segunda a sexta, de 08:00 às 18:00h e sábado de 08:00 às 12:00h.

Serviços prestados: ar-condicionado e acessórios.

Referências/Documentos consultados:
in loco.

Nome:
Polimag Rodas.

Localização: Avenida Maruípe, 453 Lojas 13 e 14. Maruípe.

Telefone: (27) 3322-1156.

Funcionamento: segunda a sexta, de 08:00 às 18:00h e sábado, de 08:00 às 12:00h.

Serviços prestados: venda, conserto e serviços de pneus e rodas.

Referências/Documentos consultados:

in loco.

Nome:
Multipeças.

Localização: Avenida Fernando Ferrari, 2745. Goiabeiras.

Telefone: (27) 3327-1021.

Funcionamento: segunda a sexta, de 07:00 às 19:00h e sábado, de 08:00 às 12:00h.

Serviços prestados: peças, acessórios e serviços.

Referências/Documentos consultados:
in loco.

Nome:
Autovidros.

Localização: Avenida Vitória s/nº. Bairro de Lourdes.

Telefone: (27) 3222-2233.

Funcionamento: segunda a sexta, de 08:00 às 18:00h, sábado de 08:00 às 16:00h.

Serviços prestados: vidros nacionais e

importados.

Referências/Documentos consultados:
in loco.

6.7.6 – Postos de Abastecimento

Nome:
Auto Posto Presidente.

Localização: Avenida Fernando Ferrari, 808. Goiabeira.

Telefone: (27) 3227-5025.

Funcionamento: todos os dias, de 06:00 às 22:00h.

Serviços prestados: abastecimento, lavagem e troca de óleo.

Referências/Documentos consultados:
in loco.

Nome:
Posto Modelo.

Localização: Avenida Vitória, 2667. Maruípe.

Telefone: (27) 3225-7811.

Funcionamento: segunda a sexta, de 06:00 às 22:00h e sábado, e domingos de 07:00 às 18:00h.

Serviços prestados: abastecimento, troca de óleo e lanchonete.

Referências/Documentos consultados:
in loco.

Nome:
Posto Atlântico.

Localização: Avenida Dante Micheline, 4405. Jardim da Penha.

Telefone: (27) 3337-7396.

Funcionamento: todos os dias de 06:00 às 00:00h.

Serviços prestados: abastecimento, lava jato, troca de óleo, lanchonete, borracharia e gás natural.

Referências/Documentos consultados:
in loco.

Nome:

Posto Barão.

Localização: Rua Henrique Novaes, 218. Centro.

Telefone: (27) 3222-6162.

Funcionamento: segunda a quarta, de 06:00 às 20:00h, quinta e sexta, de 06:00 às 21:00h, sábado, de 06:00 às 20:00h e domingo, de 06:00 às 13:00h.

Serviços prestados: abastecimento, ducha rápida e troca de óleo.

Referências/Documentos consultados: *in loco.*

Nome:
Posto Brasil.

Localização: Avenida Nossa Senhora da Penha, 767. Praia do Canto.

Telefone: (27) 3225-0823.

Funcionamento: todos os dias, de 07:00 às 22:00h.

Serviços prestados: abastecimento, lava jato, troca de óleo, lanchonete e borracharia.

Referências/Documentos consultados:

in loco.

Nome:
Posto Gaivota Morena.

Localização: Avenida Nossa Senhora dos Navegantes, 2731. Praia do Canto.

Telefone: (27) 3227-4811.

Funcionamento: segunda a sexta, de 06:00 às 00:00h e sábado e domingo, de 07:00 às 18:00h.

Serviços prestados: abastecimento, lava jato, troca de óleo, lanchonete e borracharia.

Referências/Documentos consultados: *in loco.*

Nome:
Posto Iate.

Localização: Avenida Saturnino de Brito, 1394. Praia do Canto.

Telefone: (27) 3227-3733.

Funcionamento: todos os dias 24 horas.

Serviços prestados: abastecimento, lava jato, troca de óleo, loja de conveniência e

borracharia.

Referências/Documentos consultados: *in loco.*

Nome:
Posto Mata da Praia.

Localização: Avenida Dante Micheline, 2461. Praia de Camburi. Mata da Praia.

Telefone: (27) 3325-9625.

Funcionamento: todos os dias 24 horas.

Serviços prestados: abastecimento, lava jato, troca de óleo, loja de conveniência e borracharia.

Referências/Documentos consultados: *in loco.*

Nome:
Posto Monza.

Localização: Avenida Desembargador Santos Neves, 756. Praia do Canto.

Telefone: (27) 3227-4717.

Funcionamento: todos os dias 24 horas.

Serviços prestados: abastecimento, lava jato, troca de óleo, loja de conveniência e borracharia.

Referências/Documentos consultados: *in loco*.

Nome:
Posto Moscoso.

Localização: Avenida Cleto Nunes, 402. Centro.

Telefone: (27) 3223-2770.

Funcionamento: segunda a sábado, de 06:00 às 21:00h e domingo, de 06:00 às 19:00h.

Serviços prestados: abastecimento, lava jato, troca de óleo, lanchonete e borracharia.

Referências/Documentos consultados: *in loco*.

Nome:
Posto Ouro Negro.

Localização: Rua Duarte Lemos, 345. Centro.

Telefone: (27) 3223-2903.

Funcionamento: segunda a sábado, de 06:00 às 00:00h e domingo, de 06:00 às 21:00 h.

Serviços prestados: abastecimento, lava jato, troca de óleo e borracharia.

Referências/Documentos consultados: *in loco*.

Nome:
Posto Tonini's.

Localização: Avenida Marechal Mascarenhas de Moraes, 1095. Centro.

Telefone: (27) 3222-0320.

Funcionamento: segunda a sábado, de 06:00 às 21:00h e domingo, de 06:00 às 20:00h.

Serviços prestados: abastecimento, lava jato, troca de óleo e borracharia.

Referências/Documentos consultados: *in loco*.

Nome:
Auto Serviço Aeroporto.

Localização: Avenida Adalberto Simão Nadher, 1001. Bairro República.

Telefone: (27) 3227-5025.

Funcionamento: todos os dias de 06:00 às 00:00h.

Serviços prestados: abastecimento, lava jato, troca de óleo.

Referências/Documentos consultados: *in loco*.

Nome:
Posto Esso Camburi.

Localização: Avenida Dante Micheline, 2461. Mata da Praia.

Funcionamento: todos os dias 24 horas.

Serviços prestados: abastecimento, abastecimento com gás natural, loja de conveniência, lava jato, troca de óleo e borracharia.

Referências/Documentos consultados: *in loco*.

Nome:
Posto Esso Reta da Penha.

Localização: Avenida Nossa Senhora da Penha, 2719. Santa Luzia.

Funcionamento: todos os dias 24 horas.

Serviços prestados: abastecimento, lava jato, troca de óleo, loja de conveniência e borracharia.

Referências/Documentos consultados: *in loco*.

Nome:
Posto Mirante.

Localização: Rodovia Norte Sul s/nº. Jardim Camburi.

Telefone: (27) 3337-7890.

Funcionamento: todos os dias 24 horas.

Serviços prestados: abastecimento, lava jato, troca de óleo, loja de conveniência e borracharia.

Referências/Documentos consultados: *in loco*.

Nome:
Posto Maruípe.

Localização: Avenida Coronel João Figueiredo, 34. Maruípe.

Telefone: (27) 3223-7465.

Funcionamento: todos os dias de 06:00 às 00:00h.

Serviços prestados: abastecimento, lava jato, troca de óleo e loja de conveniência.

Referências/Documentos consultados: *in loco*.

Nome:
Posto 14 Bis.

Localização: Avenida Fernando Ferrari, 2790. Goiabeiras.

Funcionamento: todos os dias 24 horas.

Serviços prestados: abastecimento, troca de óleo e loja de conveniência.

Referências/Documentos consultados: *in loco*.

Nome:
Posto Reta da Penha.

Localização: Avenida Nossa Senhora da Penha, 2719. Praia do Canto.

Telefone: (27) 3224-1988.

Funcionamento: todos os dias 24 horas.

Serviços prestados: abastecimento, lava jato, troca de óleo e loja de conveniência.

6.7.7 – Locais e Templos de Manifestações de Fé

Nome:
Filosofia Seicho-No-Ie do Brasil.

Localização: Avenida Jerônimo Monteiro, 971. Centro.

Funcionamento e Serviços prestados: cultos.

Referências/Documentos consultados: *in loco*.

Nome:
Igreja Evangélica Assembléia de Deus.

Localização: Avenida Santo Antônio,

1054. Santo Antônio.

Telefone: (27) 3222-0596.

Funcionamento e Serviços prestados: cultos todos os dias às 19:00h, casamentos, batismos e profissão de fé.

Referências/Documentos consultados: *in loco.*

Nome:
Igreja Batista.

Localização: Avenida Fernando Ferrari s/nº.Goiabeiras.

Funcionamento e Serviços prestados: cultos, casamentos, batismo e profissão de fé. Cultos às quartas as 19:30h e domingos 08:30 e 19:30h.

Referências/Documentos consultados: *in loco.*

Nome:
Igreja Batista.

Localização: Rua Washington Pessoa, 98.Centro.

Telefone: (27) 3223-4401.

Funcionamento e Serviços prestados: cultos, casamentos, batismo, profissão de fé. Cultos às quartas 19:30h e domingos 08:30 e 19:30h.

Referências/Documentos consultados: *in loco.*

Nome:
Igreja Batista da Praia do Suá.

Localização: Rua Ferreira Coelho, 34. Praia do Suá.

Telefone: (27) 3227-2025.

Funcionamento e Serviços prestados: cultos, casamentos, batismo e profissão de fé. Cultos as quartas 19:30h, Sábado Noite de Louvor e domingo 08:30, 11:00 e 19:30h.

Referências/Documentos consultados: *in loco.*

Nome:
Igreja Cristo Verdade que Liberta.

Localização: Rua Eng. Manoel Passos Barros, 03.

Funcionamento e Serviços prestados: cultos, casamentos, batismo e profissão de fé. Cultos todos os dias 09:00, 15:00 e 19:30h.

Referências/Documentos consultados: *in loco.*

Nome:
Igreja da redenção.

Localização: Avenida Florentino Avenidos, 75. Vila Rubim.

Funcionamento e Serviços prestados: cultos, casamentos, batismo e profissão de fé. Cultos de segunda a sexta às 12:00 e às 18:00 h e aos sábados às 19:30h.

Referências/Documentos consultados: *in loco.*

Nome:
Igreja Cristã Maranata.

Localização: Rua Engº Manuel Passos Barros, 107.

Funcionamento e Serviços prestados: cultos, casamentos, batismo e profissão de fé. Cultos de segunda a quinta às 19:30h, sábado e domingo 19:30h.

Referências/Documentos consultados: *in loco.*

Nome:
Igreja Universal do Reino de Deus.

Localização: Avenida Maruípe, 1530. Maruípe.

Funcionamento e Serviços prestados: cultos, casamentos, batismo e profissão de fé. Cultos todos os dias 08:00, 10:00, 15:00 e 19:00h.

Referências/Documentos consultados: *in loco.*

Nome:
Igreja Universal do Reino de Deus.

Localização: Avenida Fernando Ferrari

s/nº. Goiabeiras.

Funcionamento e Serviços prestados: cultos, casamentos, batismo e profissão de fé. Cultos todos os dias 08:00, 10:00, 15:00 e 19:00h.

Referências/Documentos consultados: *in loco.*

Nome:
1ª Igreja Batista de Vitória.

Localização: Avenida Marechal Mascarenhas de Moraes, 595. Centro.

Telefone: (27) 3222-1499.

Funcionamento e Serviços prestados: cultos, casamentos, batismo e profissão de fé. Cultos as quartas 19:30h e domingo 08:30 e 19:30h.

Referências/Documentos consultados: *in loco.*

Nome:
*Convento de São Francisco (Católico),
Capela de Nossa Senhora das Neves.*

Localização: Rua Soldado Abílio dos Santos, 47. Cidade Alta. Centro.

Telefone: (27) 3223-6711.

Funcionamento e Serviços prestados: missas, casamentos, batismo e profissão de fé. Missas de segunda a sexta, de 08:00 às 11:30 h e 13:00 às 17:30h.

Referências/Documentos consultados: *in loco.*

Nome:
Igreja Católica São Pedro.

Localização: Rua Neves Armond, 74. Praia do Suá.

Telefone: (27) 3324-0130.

Funcionamento e Serviços prestados: missas, casamentos, batismo e profissão de fé. Missas aos sábados 19:00h e domingo 08:00 e 19:00h.

Referências/Documentos consultados: *in loco.*

Nome:
Igreja da Ressurreição (Católica).

Localização: Avenida Presidente Costa e Silva. Goiabeiras.

Telefone: (27) 3237-9951.

Funcionamento e Serviços prestados: missas, casamentos, batismo e profissão de fé. Missas de segunda a sexta, 13:00 às 20:30h, sábado de 08:00 às 11:00h, 17:00 às 21:00h e domingo, de 07:00 às 11:00h e 19:00 às 21:00h.

Referências/Documentos consultados: *in loco*.

Nome:
Igreja São Francisco de Assis. (Católica).

Localização: Praça Aníbal A. Martins. Jardim da Penha.

Telefone: (27) 3225-9825.

Funcionamento e Serviços prestados: missas, casamentos, batismo e profissão de fé. Missas de segunda a sexta, 08:00 às 12:00h, de 13:00 às 21:00h, sábado, de 08:00 às 12:00h e 18:00 às 22:00h e domingo, de 07:00 às 09:00h e 17:30 às 21:00h.

Referências/Documentos consultados: *in loco*.

Nome:
Igreja Católica Sta. Rita de Cássia.

Localização: Rua Fortunato Ramos, 345. Praia do Canto.

Telefone: (27) 3227-0010.

Funcionamento e Serviços prestados: missas, casamentos, batismo e profissão de fé. Missas de segunda a sexta, de 06:30 às 11:00h e 14:00 às 19:00h, sábado e domingo, de 06:30 às 11:00h e 17:00 às 20:00h.

Informações e observações complementares: integra roteiros turísticos comercializados por agências de turismo receptivo da cidade.

Referências/Documentos consultados: *in loco*.

Nome:
Igreja Evangélica de Confissão Luterana no Brasil (Matriz).

Localização: Rua Engº Fábio Ruschi, 161. Bento Ferreira.

Telefone: (27) 3325-3618.

Funcionamento e Serviços prestados: cultos, casamentos, batismo e profissão de fé,

cultos as quartas 19:30h e domingo 18:00h.

Referências/Documentos consultados: *in loco*.

Nome:
Igreja Cristã Maranata.

Localização: Alameda Novo Império, 107. Caratoíra.

Telefone: (27) 3322-7500.

Funcionamento e Serviços prestados: cultos, casamentos, batismo e profissão de fé, cultos de segunda a quinta, às 19:30h, sábado e domingo, às 19:30h.

Referências/Documentos consultados: *in loco*.

Nome:
Igreja Metodista Central de Vitória (Matriz).

Localização: Rua Dr. João dos Santos Neves, 146. Parque Moscoso.

Telefone: (27) 3222-7983.

Funcionamento e Serviços prestados: cultos, casamentos, batismo e profissão de

fé, cultos as quartas 19:30h e domingo às 18:00h.

Referências/Documentos consultados:
in loco.

Nome:
***Igreja Pentecostal
Deus é Amor (Matriz).***

Localização: Avenida Santo Antonio, 366.
Caratoíra.

Telefone: (27) 3223-7747.

Funcionamento e Serviços prestados:
cultos, casamentos, batismo e profissão de fé, cultos de segundas as quartas de 07:00 às 19:30h com intervalos de 01 hora.

Referências/Documentos consultados:
in loco.

Nome:
1ª Igreja Presbiteriana de Vitória.

Localização: Avenida Marechal
Mascarenhas de Moraes, 05. Forte São
João.

Telefone: (27) 3322-3323.

Funcionamento e Serviços prestados:
cultos, casamentos, batismo e profissão de fé, cultos as quartas, 19:30h e domingo às 18:00h.

Referências/Documentos consultados:
in loco.

Nome:
***Igreja do Evangelho
Quadrangular Cruzada Nacional.***

Localização: Rua Alberto Torres, 606.
Jucutuquara.

Telefone: (27) 3223-1143.

Funcionamento e Serviços prestados:
cultos, casamentos, batismo e profissão de fé, cultos todos os dias às 06:30, 09:00, 12:00, 17:00 e 19:30h.

Referências/Documentos consultados:
in loco.

Nome:
Igreja Batista da Praia do Canto.

Localização: Avenida Rio Branco, 228.
Praia do Canto.

Telefone: (27) 3225-7522.

Funcionamento e Serviços prestados:
cultos, casamentos, batismo e profissão de fé, cultos as quartas 19:30h e domingo 08:30 e 19:30h.

Referências/Documentos consultados:
in loco.

Nome:
Capela de Santo Antonio (Católica).

Localização: Rua José Malta, 300.
Jucutuquara.

Telefone: (27) 3223-5764.

Funcionamento e Serviços prestados:
missas, casamentos, batismo, profissão de fé. Missas todos os dias de 07:00 às 18:00h.

Informações e observações complementares: Festa de Santo Antonio dia 13 de junho.

Referências/Documentos consultados:
in loco.

Nome:
Centro Espírita Canabibi.

Localização: Rua José Malta s/nº.
Fradinhos.

Telefone: (27) 3222-0213.

Funcionamento e Serviços prestados: casamentos, batismo, cura corporal e espiritual, culto espírita. cultos segundas, quartas e sextas à partir das 20:00h.

Referências/Documentos consultados:
in loco.

Nome:
Centro Espírita Santa Clara.

Localização: Rua Zenúmio de oliveira,
345. Jucutuquara.

Telefone: (27) 3322-5759.

Funcionamento e Serviços prestados: casamentos, batismo, culto espírita, cura corporal e espiritual. Cultos as segundas, quartas e sextas de 20:00 às 22:00h.

Referências/Documentos consultados:
in loco.

Nome:
Grupo Espírita Maria Madalena.

Localização: Rua Barão de Mauá s/nº.
Jucutuquara.

Funcionamento e Serviços prestados: casamentos, batismo, culto espírita, cura corporal e espiritual, cultos de segunda a sexta à partir das 20:00h.

Referências/Documentos consultados:
in loco.

Nome:
Igreja Cristã Maranata.

Localização: Rua Lisandro Nicoleti s/nº.
Jucutuquara.

Funcionamento e Serviços prestados: cultos, casamentos, batismo e profissão de fé, cultos de domingo a quinta 06:00, 12:00 e 19:30h.

Referências/Documentos consultados:
in loco.

Nome:
Igreja Batista.

Localização: Rua Lisandro Nicoleti s/nº.

Jucutuquara.

Funcionamento e Serviços prestados: cultos, casamentos, batismo e profissão de fé, cultos as terças, quintas e domingo às 19:30h.

Referências/Documentos consultados:
in loco.

Nome:
Paróquia Nossa Senhora das Graças (Católica).

Localização: Avenida Paulino Müller s/nº.
Jucutuquara.

Funcionamento e Serviços prestados: missas, casamentos, batismo e profissão de fé. Missas aos sábados 08:30 e 19:00h, domingos 07:00 e 19:00h.

Informações e observações complementares: Igreja São Sebastião, padroeiro de Jucutuquara.

Referências/Documentos consultados:
in loco.

Nome:

**Igreja Nazareno
(Santidade do Senhor).**

Localização: Avenida Judith Leão Castelo, 334.

Funcionamento e Serviços prestados: missas, casamentos, batismo e profissão de fé. Missas quintas e domingos às 19:00h.

Referências/Documentos consultados: *in loco.*

Nome:

Igreja Adventista do 7º Dia.

Localização: Avenida Ranulfo Barbosa dos Santos s/nº.

Funcionamento e Serviços prestados: cultos, casamentos, batismo e profissão de fé. cultos aos sábados às 08:00 e 19:30h.

Referências/Documentos consultados: *in loco.*

Nome:

Igreja Evangélica Assembléia de Deus.

Localização: Avenida Judith Leão Castelo.

Funcionamento e Serviços prestados: cultos, casamentos, batismo e profissão de fé. Cultos de segunda às quartas de 07:00 às 19:30h com intervalo de 01 hora.

Referências/Documentos consultados: *in loco.*

Nome:

Igreja Católica Sagrada Família.

Localização: Rua Belmiro Teixeira Pimenta s/nº.

Funcionamento e Serviços prestados: missas, casamentos, batismo e profissão de fé. Missas segundas, quartas e quintas às 15:00h, terças e sextas 07:30h e sábados às 18:00h.

Referências/Documentos consultados: *in loco.*

Nome:

Igreja Ortodoxa.

Localização: Rua da Grécia, 267. Barro Vermelho.

Telefone: (27) 3225-1013.

Funcionamento e Serviços prestados:

missas, casamentos, batismo e profissão de fé. Missas as quartas 19:30h e domingo 08:30 e 19:30h.

Referências/Documentos consultados: *in loco.*

Nome:

Igreja Católica Sta. Clara.

Localização: Avenida Alziro Zarur s/nº. Jardim da Penha.

Funcionamento e Serviços prestados: missas, casamentos, batismo e profissão de fé. Missas as segundas quartas e quintas às 19:00h, terças e sextas 07:30h, sábados às 18:00h e aos domingos 17:30 e 19:00h.

Referências/Documentos consultados: *in loco.*

Nome:

Igreja Batista de Jardim da Penha.

Localização: Jardim da Penha.

Telefone: (27) 3324-4709.

Funcionamento e Serviços prestados: cultos, casamentos, batismo e profissão de

fé, cultos as quartas 19:30h e domingo 08:30 e 19:00h.

Referências/Documentos consultados:
in loco.

Nome:
Igreja Evangélica Ministério Água Viva.

Localização: Avenida Saturnino Rangel Mauro, 1195. Jardim da Penha.

Funcionamento e Serviços prestados: cultos, casamentos, batismo e profissão de fé, cultos as quartas 19:30h e domingo 08:30 e 19:30h.

Referências/Documentos consultados:
in loco.

Nome:
Igreja Cristã Maranata.

Localização: Rua Dr. Dido Referências s/nº. Jardim da Penha.

Funcionamento e Serviços prestados: cultos, casamentos, batismo e profissão de fé, cultos de domingo a quinta às 06:00, 12:00 e 19:30h.

Referências/Documentos consultados:

in loco.

Nome:
Igreja Universal do Reino de Deus.

Localização: Avenida Vitória s/nº.

Funcionamento e Serviços prestados: cultos, casamentos, batismo e profissão de fé, cultos todos os dias às 08:00, 10:00, 15:00 e 19:00h.

Referências/Documentos consultados:
in loco.

Nome:
Igreja Católica do Colégio Salesiano.

Localização: Avenida Vitória, 900.

Funcionamento e Serviços prestados: missas, casamentos, batismo e profissão de fé. Missas aos sábado e domingo 08:00 e 19:00h.

Referências/Documentos consultados:
in loco.

Nome:
Igreja Presbiteriana do Brasil.

Localização: Avenida Saturnino Rangel Mauro s/nº. Jardim da Penha.

Funcionamento e Serviços prestados: cultos, casamentos, batismo e profissão de fé. Cultos as quartas 19:30h e domingo às 18:00h.

Referências/Documentos consultados:
in loco.

6.7.8 – Representações Diplomáticas

22.8.1 – Consulados

Nome:
Associação do Corpo Consular do ES.

Localização: Rua Joaquim Lírio, 401 B. Praia do Canto.

Telefone: (27) 3325-1092.

Referências/Documentos consultados:
in loco.

Nome:
Consulado da Alemanha.

Localização: Rua Abail do Amaral Carneiro, 41, Sala 802. Enseada do Suá.

Telefone: (27) 3324-5387.

Referências/Documentos consultados:
in loco.

Nome:
Consulado da Áustria.

Localização: Rua Joaquim Lírio, 401 B.
Praia do Canto.

Telefone: (27) 3325-1092.

Referências/Documentos consultados:
in loco.

Nome:
Consulado do Chipre.

Localização: Rua da Grécia, 320. Praia do
Canto.

Telefone: (27) 3227-5499.

Referências/Documentos consultados:
in loco.

Nome:
Consulado da Espanha.

Localização: Rua Saturnino de Brito, 887,
Sala 201. Praia do Canto.

Telefone: (27) 3347-2141.

Referências/Documentos consultados:
in loco.

Nome:
Consulado da Finlândia.

Localização: Praça Costa Pereira, 52 /906.
Centro.

Telefone: (27) 3223-1411.

Referências/Documentos consultados:
in loco.

Nome:
Consulado da Guatemala.

Localização: Rua José Alexandre Buaiz,
190/1412. Enseada do Suá.

Telefone: (27) 3314-3939.

Referências/Documentos consultados:
in loco.

Nome:
Consulado da Holanda.

Localização: Praça Getúlio Vargas, 35,

Sala 417. Centro.

Telefone: (27) 3222-7444.

Referências/Documentos consultados:
in loco.

Nome:
Consulado da Polônia.

Localização: Rua Lauro S. Machado, 12.
Mata da Praia.

Telefone: (27) 3227-6769.

Referências/Documentos consultados:
in loco.

Nome:
Consulado do Uruguai.

Localização: Rua Duque de Caxias, 121.
Centro.

Telefone: (27) 3323-1019.

Referências/Documentos consultados:
in loco.

7 - GLOSSÁRIO.

Estado de conservação:

Análise qualitativa dos atrativos quanto às manifestações culturais, análise realizada quanto à fidelidade à origem histórica e/ou grau de conservação.

Indicativos quanto ao estado de conservação em relação às transformações ocorridas, causando descaracterização do atrativo, classificados da seguinte forma:

Bom - Atrativo com as características originais, bem conservadas e/ou restauradas, em condições de uso.

Regular - Atrativo parcialmente alterado, necessitando de pequenas obras de conservação e/ou restauração (pintura etc.)

e em condições de uso.

Ruim – Atrativo alterado, com a estrutura ameaçada, sem condições de descrição de suas características originais.

Deteriorado – Atrativo desmoronado que não apresenta mais condições de descrição de suas características originais.

Acesso ao atrativo:

Bom – pavimentado ou não que, em função do seu estado, permita aos visitantes chegarem ao atrativo em qualquer época do ano.

Regular – pavimentado ou não que, em função do seu estado de conservação, restrinja o uso aos visitantes em determinado período do ano.

Precário – não pavimentado e que dificulte o acesso dos visitantes ao atrativo (exemplo: caminhos, atalhos etc.).

Meios de hospedagem:

Bom - Se o grau de satisfação do cliente for satisfatório.

Regular – Se o grau de satisfação do cliente não for satisfatório.

Ruim – Inviável.

Adaptado e não-adaptado – Se é ou não adaptado para pessoas com necessidades especiais.

Acessibilidade ao atrativo - Refere-se aos períodos de visitação ao atrativo, determinando por diversidades climáticas ou outras restrições de horários e de leis. No caso de ser temporário, utiliza-se o critério de mencionar os meses/dias, quando necessário.

Maior fluxo – Maior número de visitantes.

Demanda – Procura turística.

Descrição dos UH's (unidades habitacionais) – Indica o número total de uh's por tipo, a saber: suítes, apartamentos, quartos com e sem banheiro privativo, chalés e também se há camas extras no estabelecimento. Caso o apartamento, suíte ou chalé não esteja descrito, considerar para todos, o seguinte critério: nos apartamentos há banheiro privativo e nas suítes e chalés há banheiro privativo e salas de estar.

Origem dos visitantes – Indica a origem dos visitantes: se intermunicipal, do entorno regional, de outros estados e outros países.

Rota do Sol e da Moqueca – Modelo

implantado pela Secretaria de Estado de Desenvolvimento Econômico e de Turismo para fomentar e comercializar os produtos que constituem os destinos turísticos do Espírito Santo. Esta rota envolve os municípios de:

3. Serra;
4. Vitória;
5. Vila Velha;
6. Guarapari;
7. Anchieta.

Rota do Mar e das Montanhas – Modelo implantado pela Secretaria de Estado de Desenvolvimento Econômico e de Turismo para fomentar e comercializar os produtos que constituem os destinos turísticos do Espírito Santo. Esta Rota envolve os municípios de:

2. Vitória;
3. Santa Teresa;
4. Domingos Martins;
5. Venda Nova do Imigrante;

Rota do Verde e das Águas – Modelo implantado pela Secretaria de Estado de Desenvolvimento Econômico e Turismo, para formatar e comercializar os produtos que constituem os destinos turísticos do Espírito Santo. Esta Rota, envolve os municípios de,

8. Vitória;
9. Aracruz;
10. Linhares;

- 11. São Mateus;
- 12. Conceição da Barra.

8 – REFERÊNCIAS
/DOCUMENTOS CONSULTADOS.

- 3. BENTO, Jamilda Alves Rodrigues. **Conhecendo as Benzedei ras de Goiabeiras Velha.** Vitória/ES: Ed. do Autor, 2004.
- 4. Diagnóstico Ambiental do Morro da Gamela. Vitória, 1991. (Disponível na SEMMAM/ NIG - Núcleo de Informação e Geoprocessamento)
- 5. Folder turístico. PMV. **Roteiro Parques. Descubra os Tesouros desta Ilha, Vitória.** Espírito Santo, 2004.
- 6. Fundação Nacional de Arte - Instituto Nacional do Folclore. **Atlas Folclórico do Brasil -**

Artesanato, danças e folguedos:
Espírito Santo. Rio de Janeiro, FUNARTE, 1982.

7. *in loco*.

8. PMV. **Inventário da Oferta Turística, Município de Vitória**, 2003.

Órgãos Públicos e Privados:

9. Arquivo /PMV2002.

10. Arquivo /SEMMAM/PMV.

11. ESCELSA - Espírito Santo Centrais Elétricas.

12. Prefeitura Municipal de Vitória.

13. SEDU/2004.

Comissões, Associações, Núcleos e Parques:

14. ABAV

15. Associação das Paneleiras de Goiabeiras.

16. Estatutos do CCCV e atas de assembléias do CCCV, de 1951 a 1995.

17. LICES - Liga Capixaba das Escolas de Samba.

18. Sindibares.

Publicações periódicas:

19. A GAZETA, de 20/02/2005, p.15.

20. Guia Sol Junho 2004.

Lista Telefônica:

21. Telelista 2004.

Cd de dados:

22. ES em Dados. Governo do Estado do Espírito Santo. 2003/2006

23. IPES 2002.

Sites:

24. <http://www.cccv.org.br/>>. Acesso em: 2005.

25. www.cvrd.com.br>. Acesso em: 2005.

26. <http://www.deadfish.com.br>>. Acesso em: 2005.

27. www.es.gov.br> Acesso em: 2005.

28. www.ibge.gov.br>. Acesso em: 2005.

29. <http://www.ipes.es.gov.br/perfil/pdf/municipios/78/Habitacao/tab06.pdf>>. Acesso em jan. 2005. Fonte dos dados: IBGE. Microdados do Censo 2000.

30. <http://www.mre.gov.br/cd/brasil/itamaraty/web/port/meioamb/ecossist/atlantic/index.htm>> Acesso em: 2005

31. http://www.rotadosoledamoqueca.com.br/pontos_turisticos.asp?page=3&ido_cidade>. Acesso em: 2005.

32. http://www.sebraees.com.br/municipios/tel_mos_mun_5.asp?codigo=845&codigo_categoria=784

33. <http://www.vitoria.es.gov.br/secretarias/cultura/ihg/s/home.htm>

34. <http://www.vitoria.es.gov.br/secretarias/meio/nfazendinha.htm>>. Acesso em: 2005.

35. <http://www.vitoria.es.gov.br/secretarias/meio/home.htm>>. Acesso em: jan. 2005.

36. <http://www.vitoria.es.gov.br/secretarias/meio/unidades.htm>>. Acesso em: 2005.

37. <http://www.vitoria.es.gov.br/turismo>>. Acesso em: 2005.



Coordenação Técnica:
Fernando João Pignaton

Membro da Sociedade Brasileira de Pesquisa de Mercado
Filiado às

38. <http://www.vitoria.es.gov.br/turismo>>. Acesso em: 2005.- Regional São Pedro.

39. http://www.zemaria.art.br/copy_release.htm2>. Acesso em: 2005.

ABEP – Associação Brasileira de Empresas de Pesquisas
ESOMAR - European Society for Opinion and Marketing Research - Associação Mundial dos Profissionais de pesquisa
Responsável Técnico da FLEX CONSULT

Coordenação Técnica:

Joelma Consuelo Fonseca e Silva

Diagramação

Ivan Alves

Monitores:

Karla de Oliveira Neves.
Juliana Marques

Técnicos inventariantes

Alexandre Marcelo Borges de Lima

Genildo Coelho Hautequestt Filho
Luciano Bravin Kruger.
Vilma
Mário Cinícus Zanetti Cinelli
Liana de Bastos Rodrigues

Digitação:

Claudinei Senra