

INVENTÁRIO DA OFERTA TURÍSTICA

BOM JESUS DO NORTE

Abril/2004



ANDALUZ
& ASSOCIADOS
CONSULTORIA LTDA
Tel.: 27-3324-2783
E-mail: anda.vix@terra.com.br

Inventário da Oferta Turística
BOM JESUS DO NORTE
Abril / 2004



**SERVIÇO DE APOIO ÀS MICRO E PEQUENAS EMPRESAS
DO ESPÍRITO SANTO - SEBRAE-ES**

Presidente do Conselho Deliberativo Estadual
Fernando Vaz

Diretor-Superintendente
Cezar Rogelio Vasques

Diretor Técnico
Carlos Bressan

Diretor Administrativo - Financeiro
João Luiz Vassalo

Gerente Unidade de Desenvolvimento Local (UDL)
João Carlos Bandeira Figueira

Gerente Unidade de Orientação Empresarial (UOE)
Airton Gilberti Junior

Técnicos Responsáveis
João Vicente Pedrosa Moreira
Sílvia Anchieta de Paula

Apoio:
Prefeitura Municipal Bom Jesus do Norte

Realização:
Andaluz & Associados Consultoria Ltda.
Tel.: (27) 3324-2783
E-mail: anda.vix@terra.com.br

Abril de 2004.



Sumário

I. Apresentação.....	5.2.1 Monumentos.....
II. Objetivo.....	5.2.1.1 Arquitetura Religiosa.....
III. Metodologia.....	5.2.2 Instituições Culturais de Estudo, Pesquisa e Lazer.....
IV. Aspectos Gerais.....	5.2.2.1 Bibliotecas.....
Aspectos Históricos.....	5.3 Manifestações e Usos Tradicionais e Populares.....
Aspectos Geográficos.....	5.3.1 Festas, Comemorações e Atividades.....
Aspectos Demográficos.....	5.3.1.1 Religiosas / Populares / Folclóricas / Cívicas.....
Aspectos da Fauna.....	5.3.1.2 Grupos Folclóricos / Religiosos / Artes Musicais...
Aspectos da Flora.....	5.3.1.3 Entidades Culturais.....
Aspectos do Relevo.....	5.3.2 Gastronomia Típica.....
Aspectos Hidrográficos.....	5.3.2.1 Salgados.....
Aspectos do Clima.....	5.3.2.2 Doces.....
Aspectos da Infra-Estrutura Municipal.....	5.3.3 Artesanato.....
Aspectos da Econômicos.....	5.4 Realizações Técnicas e Científicas Contemporâneas.....
Aspectos da Políticos.....	5.4.1 Exploração Industrial.....
Aspectos do Educacionais.....	5.4.2 Obra de Arte e Técnica.....
Estrutura Municipal de Turismo.....	5.5 Acontecimentos Programados.....
V. Atrativos Turísticos.....	5.5.1 Realizações Diversas.....
5.1 Naturais.....	5.5.1.1 Artísticas e Culturais.....
5.1.1 Montanhas.....	5.5.1.2 Desportivas.....
5.1.1.1 Morros.....	VI. EQUIPAMENTOS E SERVIÇOS TURÍSTICOS.....
5.1.2 Hidrografia.....	6.1 Meios de Hospedagem.....
5.1.2.1 Rios.....	6.1.1 Hoteleiro - Estabelecimentos Classificados.....
5.1.3 Cachoeiras.....	
5.2 Histórico-Culturais.....	

6.1.1.1 Hotel.....	7.1.1.2 Pontos de Táxi.....
6.2 Serviços de Alimentação.....	7.2 Sistema de Comunicações.....
6.2.1 Restaurantes.....	7.2.1 Agências Postais / Telegráficas.....
6.2.2 Bares, Cafés e Lanchonetes.....	7.2.2 Difusores Culturais.....
6.3 Entretenimento.....	7.2.2.1 Emissoras de TV.....
6.3.1 Áreas de Lazer e Instalações Desportivas.....	7.2.2.2 Emissoras de Rádio.....
6.3.1.1 Praças.....	7.2.2.3 Jornais.....
6.3.1.2 Estádios.....	7.3 - Sistemas de Segurança.....
6.4 Outros Serviços Turísticos.....	7.3.1 Delegacia de Polícia.....
6.4.1. Atendimento a Veículos.....	7.3.2 Postos de Delegacia.....
6.4.1.1 Postos de Gasolina.....	7.4 Equipamento Médico-Hospitalar.....
6.4.1.2 Oficina de Serviços - Oficina Mecânica.....	7.4.1 Pronto-Socorros.....
6.4.1.3 Oficina de Serviço - Borracharia.....	7.4.2 Hospitais.....
6.4.2 Oportunidades Especiais de Compras.....	7.4.3 Postos de Saúde.....
6.4.2.1 Lojas de Artesanato.....	7.4.4 Unidades de Saúde.....
6.4.2.2 Artesãos locais.....	7.4.5 Farmácias.....
6.4.2.3 Artigos Religiosos.....	Bibliografia.....
6.4.3 Bancos.....	
6.4.4 Cultos.....	
6.4.4.1 Católico.....	
6.4.4.1 Evangélico.....	
VII.INFRA-ESTRUTURA DE APOIO TURÍSTICO.....	
7.1 Sistema de Transportes.....	
7.1.1 Transportes Terrestres.....	
7.1.1.1 Terminais.....	

I - APRESENTAÇÃO



O presente Inventário Turístico visa apresentar dados e informações do Município de Bom Jesus do Norte de forma ordenada e sistematizada gerando um banco de dados consistente. Este banco de dados permitirá tanto ao SEBRAE-ES como ao Município elaborar planos, programas e projetos de desenvolvimento local.


Um inventário turístico é um instrumento de fundamental importância para o conhecimento pleno dos componentes da oferta turística do município, o que caracteriza o ponto inicial para o planejamento turístico, assim como possibilita reconhecer os potenciais apresentados pela localização geográfica considerando os aspectos naturais, por sua riqueza cultural, por seus monumentos históricos, por sua forma de produção isoladamente ou de forma composta, incluindo vários destes itens.

Este documento reúne, pois, informações gerais do município incluindo os aspectos físicos (localização, flora, fauna, hidrografia, clima), a infraestrutura de serviços (água, energia, telefonia, sinalização urbana), os aspectos econômicos, políticos e educacionais.



II - OBJETIVO



- Dotar o SEBRAE-ES e o município de conhecimento sobre seus espaços turístico e culturais, capaz de permitir a sua gestão no que diz respeito a atração de novos investimentos e a circulação de mercadorias;
 - Dotar os órgãos públicos e privados de informações sobre a economia do município de forma a possibilitar a formulação de ações e a tomada de decisões;
 - Dispor de informações das regiões com potencial turístico do município, possibilitando com isso direcionar recursos de forma a incentivar o desenvolvimento da atividade;
 - Dispor do conhecimento da infra-estrutura existentes no município, com o objetivo de possibilitar à administração municipal uma ação pró-ativa na captação de empreendimentos;
 - Reconhecer os potenciais: da localização geográfica, dos aspectos naturais, da riqueza cultural e dos monumentos históricos.
- 

III - METODOLOGIA



A metodologia a ser utilizada está baseada na última adotada pela EMBRATUR, e de acordo com os parâmetros estabelecidos pelo SEBRAE-ES.

O trabalho é uma proposta do SEBRAE-ES através da contratada Andaluz & Associados Consultoria Ltda. e em parceria com as prefeituras municipais envolvidas.

A busca de informações foi inicialmente realizada em fontes secundárias de oferta de dados tais como IBGE, IPES, IBAMA, INCAPER, Secretaria de Estado de Desenvolvimento de Infra-Estrutura e dos Transportes, Biblioteca da UFES, Prefeitura e outros órgãos do próprio município. Foram solicitadas informações em empresas públicas e privadas tais como, Cesan, Escelsa, Telemar, telefonia móvel. Periódicos estaduais e locais também subsidiaram a primeira fase de busca de informações.

Para tomar conhecimento da realidade local foi encaminhado para o Município equipe técnica com capacidade para aferir as informações alcançadas em fontes secundárias assim como realizar os levantamentos *in loco* de forma a permitir a constatação da realidade vislumbrada através dos dados obtidos em escritório. Para este passo foi importante o apoio oferecido pelo Gestor Municipal do SEBRAE-ES.

A possibilidade de contar com um agente local para conduzir a equipe aos elementos mais significativos do município, incluindo os aspectos físicos, visíveis, e os aspectos culturais, invisíveis, é que dá consistência às informações aqui apresentadas. O Gestor municipal também viabilizou, junto aos órgãos municipais, o acesso às informações de forma rápida e simples.

As informações estão classificadas em 3 grupos: Atrativos Turísticos, Equipamentos e Serviços Turísticos e Infra-estrutura de Apoio turístico. Cada grupo subdivide-se em Categorias, Tipos e Subtipos.

O inventário apresentado está composto de texto, tabelas, mapa e fotos sendo que as fichas de pesquisa, usadas para o levantamento das informações, seguem o formato fornecido pelo SEBRAE-ES.

IV - ASPECTOS GERAIS



ASPECTOS HISTÓRICOS

O terreno onde hoje está Bom Jesus do Norte pertencia a Carlos Firmo e era parte do município de São José do Calçado. A partir de 1914, quando foi construída a estrada de ferro Itabapoana, a região se ligou às estações de Apiacá, Ponte do Itabapoana e Santo Eduardo.

Com esse início de movimentação comercial próximo à cidade fluminense de Bom Jesus de Itabapoana surgiu, o nome de Bom Jesus do Norte. Em seguida apareceram as primeiras casas e armazéns.

A 13 de dezembro de 1963, pela Lei nº 1.911, esse núcleo desmembra-se de São José do Calçado. Em 27 de março de 1963, Bom Jesus do Norte foi elevado à categoria de município. A criação do município de Bom Jesus do Norte se deu através da Lei n.º 1.911, de 13 de dezembro de 1963 e teve sua instalação em 09 de Abril de 1964.

O processo de emancipação foi o fruto de movimentos contínuos da população, que almejava a autonomia político-administrativa da antiga vila.

ASPECTOS GEOGRÁFICOS

Localização

Latitude (s): 21°07'59"

Longitude (W.Gr): 41°40'35"

Distância da sede à capital : 215 Km

Municípios Limítrofes

Norte: Apiacá e São José do Calçado

Sul: Bom Jesus do Itabapoana - RJ

Leste: Apiacá

Oeste: São José do Calçado

Divisão do Município

O município é constituído somente pela sede, não contando com nenhum outro distrito.

Área Total: 89 Km²

Altitude do Município

Altitude da sede: 70 m

Altitude Máxima: 835 m (Próximo à Serra do Batatal)

Altitude Mínima: 70 m (Sede)

ASPECTOS DEMOGRÁFICOS

População Urbana: 8.332 habitantes

População Rural: 894 habitantes

População Total: 9.226 habitantes

Fonte: Censo Demográfico IBGE, 2000

Sexo

Feminino: 4.745 habitantes

Masculino: 4.481 habitantes

Fonte: Censo Demográfico IBGE, 2000

Mapa Municipal



Etnias

Grupos Étnicos	Quantidade de Pessoas
Branços	5.203
Negros	889
Pardos	3.050
Indígenas	44
Amarelos	-
Sem declaração	41

Fonte: Censo Demográfico IBGE, 2000

Faixa Etária

Grupos de Idade	Habitantes
0 a 4 anos	787
5 a 9 anos	732
10 a 19 anos	1.751
20 a 29 anos	1.507
30 a 39 anos	1.384
40 a 49 anos	1.231
50 a 59 anos	724
60 anos ou mais	1.110

Fonte: Censo Demográfico IBGE, 2000

Taxa Geométrica média anual de crescimento 1991 a 2000

1991	2000	Taxa Geométrica média anual de crescimento 1991 a 2000
7.963	9.226	1,62%

Nota: Dados de 1991 ajustados por estimativas para os municípios desmembrados na década de 90.

Fonte: Censo Demográfico IBGE, 2000

Densidade Demográfica:

103 hab./Km²

Fonte: Censo Demográfico IBGE, 2000

ASPECTOS DA FAUNA

Não foi encontrado nenhum registro documentado sobre a fauna do município, mas, foram observados *in loco* a presença de mamíferos como tatus, pacas, ouriços caixeiros, gambás, preguiças e cachorros do mato.

Verificou-se também a presença de várias espécies de répteis, como lagartos e cobras.

Entre as aves, a fauna municipal conta com pássaros como o Tico-tico, o Tiziu, o Coleiro e várias espécies de Canários.

ASPECTOS DA FLORA

A fitofisionomia no município era do tipo florestal, tropical, mesófilo, semidecíduo - floresta estacional semidecídua, encontrado apenas nas encostas mais íngremes.

A principal responsável pela alteração da cobertura vegetal original foi a lavoura cafeeira, hoje substituída, em grande parte, por pastagens.

Atualmente faz parte da flora de Bom Jesus no Norte arvores de grande porte, como a Embaúba, designação comum a várias espécies do gênero *Cecropia*, da família das moráceas, que se caracterizam pelo tronco indiviso, com grandes folhas digitadas no ápice, e pelas flores mínimas agregadas em espigas muito apertadas. O gomo terminal é grande e protegido por amplas estípulas, constituindo o alimento preferido das preguiças. Abriga também formigas agressivas.

Encontra-se também o Angico, árvore do gênero *Piptadenia*, da família das leguminosas, subfamília mimosóidea, de madeira utilíssima.



Floresta Estacional Semi-decídua

O Município possui também diversas espécies de coqueiros e árvores frutíferas.

ASPECTOS DO RELEVO

Ocorrem, principalmente, solos minerais bem desenvolvidos, argilosos, profundos, bem drenados, pouco erodíveis, ácidos, bastante porosos e com pequena reserva de minerais primários.

Os tipos de solo presentes em Bom Jesus do Norte são encontrados associados a solos pouco profundos, moderadamente drenados, susceptíveis à erosão, com boa capacidade de retenção de água, ácidos e de baixa fertilidade natural (latossolo vermelho-amarelo + cambissolo).

Encontramos também manchas com solos minerais geralmente profundos, bem drenados, de consistência friável e firme, com possibilidade de uso agrícola devido às suas características físicas e químicas (podzóico vermelho-amarelo); e manchas de solos pouco desenvolvidos, raros, bem drenados, bastante erodíveis e restritos ao uso devido a pouca profundidade e à grande pedregosidade (solos litólicos).

Existem ainda áreas com afloramentos rochosos que aparecem predominantemente sem vegetação e sem uso agrícola.


Entre as áreas mais elevadas encontramos o Morro da Torre, de onde se pode observar toda a cidade.



Vista da morfologia do relevo local

ASPECTOS HIDROGRÁFICOS

O município é banhado pela Bacia Hidrográfica do Rio Itabapoana, cujo principal rio é o Itabapoana, que serve de limite entre os Estados do Espírito Santo e Rio de Janeiro. Seus afluentes, os ribeirões Barra Alegre e Boa Vista, são os principais responsáveis pela dissecação do relevo.



Vista parcial da Bacia Hidrográfica do Rio Itabapoana

ASPECTOS DO CLIMA

O clima é tropical e caracterizado sobretudo, por duas estações muito distintas: uma razoavelmente chuvosa, sobretudo no verão e outra seca, no inverno. A temperatura média anual situa-se em torno de 23°C com pequena variação das médias mensais. No verão varia principalmente de 24 a 26°C e no inverno de 19 a 21°C, caracterizando um verão muito quente e um inverno pouco ameno.

De novembro a março, predominam máximas diárias de 26 a 29°C. São comuns, contudo, mínimas noturnas de 13 a 15°C; já foram registrados valores próximos a 5°C, sob a ação de intensas massas de ar de origem polar.

Quanto às precipitações pluviométricas, os totais anuais não são, geralmente, muito elevados (média de 1.100

mm aproximadamente). A distribuição sazonal é caracterizada por grande concentração de novembro a março, 800 a 900 mm, o que corresponde a 75% aproximadamente do total anual. Em virtude das temperaturas predominantemente elevadas nessa época do ano, e da conseqüente evapotranspiração potencial, apesar da estação das chuvas iniciar quase sempre em outubro, somente a partir de novembro ou dezembro começam a formar alguns excedentes de água, que se tornam importantes para realimentação do escoamento superficial.

Ao contrário, de maio a setembro chove muito menos, mas em nenhum desses meses chove menos do que 15 mm, chegando até 40 mm. Considerando a redução térmica e a demanda ambiental de água nesses meses, os déficits de água nos solos são apenas moderados.

Em síntese, o clima é tropical, megatérmico e sub-úmido, com verão muito quente e pequenos excedentes de água, e o inverno é ameno, seco e de pequenos déficits de água nos solos.

Mês	Média (°c)	Máxima (°c)	Mínima (°c)
Janeiro	26,1	32,8	20,8
Fevereiro	26,2	33,3	21,0
Março	25,4	32,3	20,4
Abril	23,6	30,4	18,6
Maió	21,4	28,7	16,4
Junho	20,2	27,8	14,8
Julho	19,7	27,1	14,1
Agosto	20,7	28,5	14,8
Setembro	22,1	29,0	16,6
Outubro	23,3	29,7	18,5
Novembro	24,1	30,2	19,5
Dezembro	25,0	31,2	20,3
Total Anual	23,2	30,1	17,9

Fonte: Instituto Capixaba de Pesquisa, Assistência e Extensão Rural - Incaper

ASPECTOS DA INFRA-ESTRUTURA MUNICIPAL

Abastecimento de água

Nome da Empresa: Companhia Espírito-Santense de Saneamento - CESAN

	2001	2002	2003
Pop. Atend. C/ Água (hab.)	9.064	8.332	8.404
Lig. Água (Unid.)	2.300	2.364	2.340
Nº Economia Água (Unid.)	2.995	3.026	3.073

Fonte: Companhia Espírito-Santense de Saneamento - CESAN

Rede de Esgoto

Nome da Empresa: Companhia Espírito-Santense de Saneamento - CESAN

	2001	2002	2003
Pop. Atend. C/ Esgoto (hab.)	7.171	6.556	7.042
Lig. Esgoto (Unid.)	1.810	1.853	2.049
Nº Economia Esgoto (Unid.)	2.372	2.387	2.421

Fonte: Companhia Espírito-Santense de Saneamento - CESAN

Energia Elétrica

Nome da Empresa: Espírito Santo Centrais Elétricas S.A. - ESCELSA

Área atendida: Sede e algumas localidades rurais.

Classe	BOM JESUS DO NORTE	
	Energia (KWH)	Clientes
COMERCIAL	62.258	179
CONSUMO PROPRIO	1.255	2
ILUMINAÇÃO PÚBLICA	57.976	2
INDUSTRIAL	132.228	20
PODER PÚBLICO	28.696	43
RESIDENCIAL	308.566	2.787
RURAL	38.345	211
SERV. PÚBLICO	31.510	6
TOTAL	660.510	3.250

Fonte: Espírito Santo Centrais Elétricas S.A. - ESCELSA

Limpeza Pública:

Nome da Empresa: Prefeitura Municipal de Bom Jesus do Norte

Área atendida: Todo o Município

Telefonia Fixa

Nome da Empresa: Telemar Norte Leste S/A

Área atendida: Sede e algumas localidades rurais

Telefonia Móvel

Nome da Empresa: Claro

Área atendida: Sede

Nome da Empresa: Vivo Telefonia Móvel

Área atendida: Sede

Nome da Empresa: Oi Celulares

Área atendida: Sede

Outras Observações: As companhias de telefonia móvel operam com o código de área 22, pertencente ao Estado Rio de Janeiro.

Sinalização Urbana e Turística

O município possui sinalização de trânsito na área urbana e sinalização turística a partir da sede, até a alguns atrativos. Algumas placas encontram-se em condições ruins em função do tempo e das adversidades climáticas.



ASPECTOS ECONÔMICOS

A formação dos solos bonjesuenses propiciou a extração de minerais como o mármore e o granito, atividade que, aliada ao cultivo de café e à bovinocultura leiteira, vem alavancando o desenvolvimento industrial do município.

As três atividades (extração mineral, o cultivo do café e a bovinocultura leiteira) juntas são a base da economia municipal e responsáveis por 80% do Produto Interno Bruto (PIB) da cidade.

Bom Jesus do Norte possui ainda participação na Cooperativa Agrária Vale do Itabapoana - CAVIL, cooperativa formada por produtores rurais de diversos municípios da região sul do Espírito Santo, tais como Mimoso do Sul, Apiacá, Alegre e municípios do norte fluminense, como Bom Jesus do Itabapoana e Campos.

A CAVIL, que possui um escritório na Sede de Bom

Jesus do Norte e outro em Bom Jesus do Itabapoana - RJ, dedica-se principalmente à pecuária leiteira, beneficiando derivados do leite, como manteiga, iogurtes, queijos, requeijão e leite pasteurizado, não desprezando a possibilidade de expandir os seus serviços às demais atividades agrícolas da região, como o milho e o café.



Produtos beneficiados pela CAVIL

Os 20% restantes do PIB municipal correspondem aos setores do comércio e de serviços, ainda sem muita expressão em Bom Jesus do Norte. A atividade comercial se concentra nas duas principais ruas do Centro da Cidade, Rua Carlos Xavier e Rua Major Bley.

A atividade industrial em Bom Jesus do Norte ainda se apresenta de forma discreta, contando o Município com poucos estabelecimentos industriais, tais como a Polycron, indústria de linhas, localizada no Bairro São Sebastião, que produz linhas para usos diversos, empregando cerca de 120 funcionários, e a Indústria de Beneficiamento da CAVIL.

A Administração municipal tem demonstrado interesse em fomentar o potencial industrial no município. Desta forma,

Bom Jesus do Norte foi a primeira cidade do Espírito Santo a receber o Projeto Empreender, idealizado pelo SEBRAE em parceria com a Confederação das Associações Comerciais do Brasil - CACB. O Empreender tem como objetivo promover o desenvolvimento e elevar a competitividade das micro e pequenas empresas, com redução da taxa de mortalidade.

Entre os benefícios trazidos pelo Empreender estão a facilitação da relação empresário-fornecedor, melhoria da qualidade dos processos na empresa, incentivo de treinamento para colaboradores, geração de empregos e aumento da renda das micro e pequenas empresas.

Em Bom Jesus do Norte o ramo de açougues e a atividade artesanal representada pela CAVI - Cooperativa de Artesanato do Vale do Itabapoana, fundada em Março de 2004, foram os primeiros contemplados com o Empreender. O evento de lançamento do Projeto na CAVI, em 31/03/2004, contou com a presença de diversos artesãos da cidade.



Lançamento do Projeto Empreender em Bom Jesus do Norte

A atividade turística ainda não é explorada no município, que não conta com uma secretaria para tratar especificamente do turismo, ficando a Secretaria de Educação e a de Ação Social encarregadas de desenvolver as atividades turísticas, culturais e de lazer.

Na área ambiental, o Rio Itabapoana, que corta o município de Bom Jesus do Norte, se destaca por fazer parte do Projeto Managé, que está inserido dentro do Programa de Desenvolvimento Regional Sustentável da Bacia Hidrográfica do Rio Itabapoana, concebido pela Universidade Federal Fluminense (UFF) dentro de uma nova política de implantação de projetos integrados na área sócio-ambiental, que procura reunir, em um mesmo programa, diversos departamentos de ensino com os seus respectivos professores, pesquisadores, técnicos e alunos.

O Projeto constitui um consórcio de dezoito municípios da bacia do rio itabapoana, compreendida pelo norte-noroeste do Estado do Rio de Janeiro, sul do Espírito Santo e sudeste de Minas Gerais, caracterizando-se como um programa de desenvolvimento regional sustentável que busca a melhoria da qualidade de vida de uma população de cerca de 650.000 habitantes.

O Rio Itabapoana em Bom Jesus do Norte abriga a Represa da Companhia Luz e Força de Itabapoana, hoje já desativada.

ASPECTOS POLÍTICOS

Brasão



Bandeira



A Bandeira Municipal é retangular, com duas faixas azuis, entremeadas por uma faixa branca, sobre a qual há um triângulo rosado e o nome do Município.

Hino de Bom Jesus do Norte

I

Bom Jesus do Norte gosto de você
Do que você é e será
Um botão de rosa a desabrochar
Dentro do meu peito onde quer que eu vá

II

Bom Jesus do Norte jardim em flor
A moderna Igreja Original
O progresso auriverde o “mais querido”
Que é o campeão do nosso futebol

III

Hospitalidade é o lema da cidade
Para quem chegar
Tem beleza, tem encantos
Tem o São Geraldo
Pra nos ajudar

Autor: Sebastião de Paula

Fonte: Prefeitura Municipal de Bom Jesus do Norte

Grupos Políticos

Nome: Diretório do PSDB - Partido da Social Democracia Brasileira

Nome: Diretório do PMDB - Partido do Movimento Democrático Brasileiro

Nome: Diretório do PTB - Partido Trabalhista Brasileiro

Nome: Diretório do PDT - Partido Democrático Trabalhista

Nome: Diretório do PV - Partido Verde

Nome: Diretório do PT - Partido dos Trabalhadores

Nome: Diretório do PSB - Partido Socialista Brasileiro

Nome: Diretório do PMN - Partido da Mobilização Nacional

Nome: Diretório do PP - Partido Progressista

Nome: Diretório do PSC - Partido Social Cristão

Nome: Diretório do PL - Partido Liberal

Nome: Diretório do PFL - Partido da Frente Liberal

Nome: Diretório do PTC - Partido Trabalhista Cristão

Nome: Diretório do PPS - Partido Popular Socialista

Nome: Diretório do PAN - Partido dos Aposentados da Nação

Nome: Diretório do PTN - Partido Trabalhista Nacional

Nome: Diretório do PHS - Partido Humanista da Solidariedade

Nome: Diretório do PSL - Partido Social Liberal

Associações:

Nome: Associação Comercial e Industrial de Bom Jesus do Norte

Presidente: Willian Delattorre

Outras Informações: A associação oferece aos seus sócios diversos serviços nas áreas administrativas e comerciais, tais como assessorias contábil e jurídica, consultas ao SPC - Serviço de Proteção ao Crédito, e na área clínica oferece serviços de Fisioterapia e Odontologia.

Nome: Associação do Bairro Silvana

Nome: Associação do Bairro São Sebastião

Nome: Associação do Bairro São João

Nome: Associação do Bairro Vista Alegre

Instituições Filantrópicas

Nome: Lar André Luíz

End: Rod. Bom Jesus São José do Calçado, Km 01

Tel: (28) 3562-1200

Contato: Rose

Mantenedora: Sociedade em geral

Outras Informações: A entidade oferece abrigo a crianças, adolescentes e jovens.

Nome: Grupo de Assistência de Combate às Drogas G.A.C.D.

End: R. Cândido Perolva, 47, Centro, Bom Jesus do Norte, ES

Tel: (22) 9821-7014

Contato: Allan

Mantenedores: Supermercado Varejão e Carlos Alberto Aranha

Ano de Fundação: 1998

Outras informações: A G.A.C.D. é uma ONG que atende a Bom Jesus do Norte e a toda a Região do Vale do Itabapoana, realizando um trabalho de prevenção e recuperação de dependentes químicos. A Entidade oferece a jovens e crianças o desenvolvimento de trabalhos artesanais, terapia ocupacional, oficina de teatro, além de contar também com uma sala de vídeo. A ONG também oferece apoio clínico nas áreas de psiquiatria, ginecologia e clínica geral.

Nome: Sociedade São Vicente de Paulo - Vicentinos

End: Av. Cristiano Dias Lopes, 21, Centro, Bom Jesus do Norte, ES

Tel: (28) 3562-1188 / (28) 3562-2550

Contato: José Luíz

Mantenedores: Associados e Sociedade em geral.

Outras Informações: A Entidade presta diversos serviços à

comunidade.

Nome: Associação Beneficente Santo Antônio de Paula

End: R. Pedro Casemiro Campos, 92

Tel: (28) 3562-2288

Contato: Aquiles Zanon

Mantenedores: Sociedade em geral.

Ano de Fundação: 1984

ASPECTOS EDUCACIONAIS

Nome do estabelecimento: Escola Municipal de Ensino Fundamental Coronel Antônio Honório

Endereço: R. Lacerda de Aguiar, 04, Centro, Bom Jesus do Norte

Tel: (28) 3562-1647

Tipos de cursos oferecidos:

Curso	Horários
Ensino Infantil	Matutino Vespertino

Ensino: Público

Ano de fundação: 1997

Nº. de alunos matriculados no ano anterior: 265

Nº. de alunos reprovados no ano anterior: 11

Nº. de evasão escolar: 01

Nome do estabelecimento: Escola Municipal de Ensino Infantil e Ensino Fundamental São Sebastião

Endereço: R. José Cordeiro, 186, São Sebastião, Bom Jesus do

Norte, ES

Tel: (28) 3562-1501

Tipos de cursos oferecidos:

Curso	Horários
Ensino Infantil	Matutino
Ensino Fundamental	Vespertino

Ensino: Público

Ano de fundação: 1981

Nº. de alunos matriculados no ano anterior: 264

Nº. de alunos reprovados no ano anterior: 18

Nº. de evasão escolar: -

Nome do estabelecimento: Escola Municipal de Ensino Infantil e Ensino Fundamental Minervina da Silva Araújo

Endereço: R. Paulo Escudino, 151, Silvana, Bom Jesus do Norte

Tel: Não possui

Tipos de cursos oferecidos:

Curso	Horários
Ensino Infantil	Matutino
Ensino Fundamental	Vespertino

Ensino: Público

Ano de fundação: 1973

Nº. de alunos matriculados no ano anterior: 181

Nº. de alunos reprovados no ano anterior: 09

Nº. de evasão escolar: -

Nome do estabelecimento: Escola Municipal de Educação Infantil Deputado Gil Veloso

Endereço: R. Cândido Perolva, 51, Centro, Bom Jesus do Norte, ES

Tel: (28) 3562-1563

Tipos de cursos oferecidos:

Curso	Horários
Ensino Infantil	Matutino
	Vespertino

Ensino: Público

Ano de fundação: 1996

Nº. de alunos matriculados no ano anterior: 128

Nº. de alunos reprovados no ano anterior: Não há reprovação

Nº. de evasão escolar: -

Nome do estabelecimento: Escola Municipal de Educação Infantil Creche Tia Filinha

Endereço: R. Augusto Fonseca, 67, São Sebastião, Bom Jesus do Norte, ES

Tel: Não possui

Tipos de cursos oferecidos:

Curso	Horários
Ensino Infantil	Matutino
	Vespertino

Ensino: Público

Ano de fundação: 1999

Nº. de alunos matriculados no ano anterior: 26

Nº. de alunos reprovados no ano anterior: Não há reprovação

Nº. de evasão escolar: 01

Nome do estabelecimento: Escola Municipal de Educação Infantil Creche Tia Cotinha

Endereço: R. José Poubel, s/n, Silvana, Bom Jesus do Norte, ES

Tel: Não possui

Tipos de cursos oferecidos:

Curso	Horários
Ensino Infantil	Matutino Vespertino

Ensino: Público

Ano de fundação: 1999

Nº. de alunos matriculados no ano anterior: 59

Nº. de alunos reprovados no ano anterior: Não há reprovação

Nº. de evasão escolar: -

Nome do estabelecimento: Escola Municipal de Educação Infantil Creche Tia Ignês

Endereço: R. Augusto Fonseca, 67, São Sebastião, Bom Jesus do Norte, ES

Tel: Não possui

Tipos de cursos oferecidos:

Curso	Horários
Ensino Infantil	Matutino Vespertino

Ensino: Público

Ano de fundação: 1983

Nº. de alunos matriculados no ano anterior: 38

Nº. de alunos reprovados no ano anterior: Não há reprovação

Nº. de evasão escolar: -

Nome do estabelecimento: Escola Municipal de Educação Infantil e Fundamental Conquista

Endereço: Assentamento Santa Rita, Zona Rural, Bom Jesus do Norte, ES

Tel: Não possui

Tipos de cursos oferecidos:

Tipos de cursos oferecidos:

Curso	Horários
Ensino Infantil	Matutino
Ensino Fundamental	Vespertino

Ensino: Público

Ano de fundação: 1967

Nº. de alunos matriculados no ano anterior: 19

Nº. de alunos reprovados no ano anterior: 02

Nº de evasão escolar: -

Nome do estabelecimento: Escola Estadual Unidocente de Ensino Fundamental Palmeiras

Endereço: Fazenda Palmeiras, Zona Rural

Tel: Não possui

Tipos de cursos oferecidos:

Curso	Horários
Ensino Fundamental	Matutino Vespertino

Ensino: Público

Ano de fundação: Não consta nos registros da Secretaria Municipal de Educação

Nº. de alunos matriculados no ano anterior: 36

Nº. de alunos reprovados no ano anterior: 06

Nº. de evasão escolar: -

Nome do estabelecimento: Escola Estadual Unidocente de Ensino Fundamental Lar André Luíz

Endereço: Rodovia Bom Jesus do Norte x São José do Calçado, s/n, Bom Jesus do Norte, ES

Tel: Não possui

Tipos de cursos oferecidos:

Curso	Horários
Ensino Fundamental	Matutino
	Vespertino

Ensino: Público

Ano de fundação: Não consta nos registros da Secretaria Municipal de Educação

Nº. de alunos matriculados no ano anterior: 25

Nº. de alunos reprovados no ano anterior: 08

Nº. de evasão escolar: -

Nome do estabelecimento: Escola Estadual de Ensino Fundamental e Médio Horácio Plínio

Endereço: R. Ataulpho Virgílio Lobo, Centro, Bom Jesus do Norte, ES

Tel: (28) 3562-1606

Tipos de cursos oferecidos:

Curso	Horários
Ensino Fundamental	Matutino
Ensino Médio	Vespertino

Ensino: público

Nº. de alunos matriculados no ano anterior: 986

Nome do estabelecimento: Creche Almir Alvarenga Borges

Endereço: Bairro São Sebastião, Bom Jesus do Norte, ES

Tel: Não possui

Tipos de cursos oferecidos:

Curso	Horários
Educação Infantil	Matutino
	Vespertino

Ensino: Público

Nº. de alunos matriculados no ano anterior: 86

Nº. de alunos reprovados no ano anterior: Não há reprovação

Nº. de evasão escolar: -

ESTRUTURA MUNICIPAL DE TURISMO

A atividade turística não está formalmente incluída em nenhuma Secretaria Municipal, estando suas atividades sob a responsabilidade das Secretarias Municipais de Ação Social e de Educação.

Não conta, portanto, com uma política de planejamento turístico-cultural, ficando à cargo das duas Secretarias organizar os eventos culturais no Município.

V - ATRATIVOS TURÍSTICOS

5.1 Naturais

5.1.1 Montanhas

5.1.1.1 Morros

Nome: Morro da Torre

Localização: Localiza-se a 5 Km da Sede, na Estrada Bom Jesus do Norte x São José do Calçado

Localidade mais próxima: Sede do Município

Distância da sede: 5 Km

Meios de acesso: Rodoviário, por estrada não pavimentada regular.

Detalhamento do acesso mais utilizado: O acesso mais utilizado é pela Rodovia ES 484, pelo trecho que liga Bom Jesus do Norte a São José do Calçado.

Acessibilidade ao atrativo: Após a desativação da rampa para vôos de asa delta, o local foi fechado para visitação.

Equipamentos e serviços existentes: no local não existe infra-estrutura de recepção.

Período de maior visitação: Não é aberto ao público, para visitar é necessário procurar um guia local.

Características do atrativo: No local pode-se apreciar a vista de todo o Município de Bom Jesus do Norte e



Ao fundo vista do Morro da Torre

Ainda Bom Jesus do Itabapoana. Possui também uma rampa para vôos de asa delta, hoje desativada e em péssimas condições de acesso

5.1.2 Hidrografia

5.1.2.1 Rios

Nome: Rio Itabapoana

Localização: Município de Bom Jesus do Norte e outros municípios

Localidade mais próxima: Sede

Distância da sede: o Rio atravessa a Sede

Meios de acesso: Rodoviário, pavimentado ou não pavimentado

Detalhamento do acesso mais utilizado: Rodoviário, pavimentado ou não pavimentado

Acessibilidade ao atrativo: Permanente

Período de maior visitação: Normal durante o ano

Características do atrativo: O Rio Itabapoana, que banha todo o município de Bom Jesus do Norte, é um rio com águas calmas, principalmente nas baixas altitudes, indicadas para pesca e banho. Já nas áreas mais altas, pode-se encontrar pequenas cachoeiras.



Vista parcial do Rio Itabapoana

5.1.3 Cachoeiras

Nome: Cachoeira do Inferno

Localização: Represa da Companhia de Luz de Itabapoana

Localidade mais próxima: Ilha do Vicente

Distância da sede: 5 Km.

Meios de acesso: Veículos automotores

Detalhamento do acesso mais utilizado: Seguir de carro até a antiga Usina Mangaravite, depois seguir por caminhada durante aproximadamente 15 minutos até a cachoeira

Acessibilidade ao atrativo: Permanente

Equipamentos e serviços existentes: Está em fase de construção na Ilha do Vicente, um restaurante.

Período de maior visitação: Não possui

Características do atrativo: O atrativo situa-se numa área de difícil acesso, estando localizado próximo à Usina Mangaravite. A correnteza é bastante forte, em decorrência da elevada altitude do local.



Cachoeira do Inferno

5.2 Histórico-Culturais

5.2.1 Monumentos

5.2.1.1 Arquitetura Religiosa

Nome: Matriz São Geraldo Magela

Localização: Praça São Geraldo, 06, Centro, Bom Jesus do Norte

Localidade mais próxima: Sede

Meios de acesso: Rodoviário, pavimentado em boas condições de uso.

Detalhamento do acesso mais utilizado: Fica no centro da cidade.

Acessibilidade ao atrativo: O acesso à fachada é permanente, já o interior, necessita-se de autorização do pároco para visitar.

Equipamentos e serviços existentes: Localizada no centro da Cidade, a Igreja possui em suas proximidades restaurantes, lanchonetes e praças.

Período de maior visitação: Normal durante o ano.



Igreja Matriz São Geraldo Magela

5.2.2 Instituições Culturais de estudo, Pesquisa e Lazer

5.2.2.1 Bibliotecas

Nome: Biblioteca Municipal Romeu Couto.

Localização: Rua Dr. Manoel da Silva, 11, Centro, Bom Jesus do Norte, ES.

Telefone: (28) 3562-1166.

Localidade mais próxima: Sede.

Meios de acesso: Rodoviário, pavimentado e bom.

Detalhamento do acesso mais utilizado: Rodoviário, pavimentado e bom, pelas ruas da cidade.

Acessibilidade ao atrativo: Permanente.

Equipamentos e serviços existentes: Sala de leitura, cabines de pesquisa individual, sala de pesquisa em grupo, banheiros, ar-condicionado e sistema informatizado em implantação.

Período de maior visitação: Permanente.

Características do atrativo: O espaço era um antigo armazém, hoje todo reformado, e parte do acervo foi doado pelo curador da Biblioteca, o pesquisador Delton de Matos. Do acervo total, que é de aproximadamente 20.000 livros, 7.000 já estão catalogados. Encontram-se à disposição dos usuários coleções raras, livros acadêmicos, revistas e publicações locais.

A Biblioteca funcionava com regime de empréstimos, porém devido ao alto índice de extravio de livros, o serviço está temporariamente suspenso.

5.3 Manifestações e Usos Tradicionais e Populares

5.3.1 Festas, Comemorações e Atividades

5.3.1.1 Religiosas/Populares/Folclóricas/Cívicas

Nome: Festa de Emancipação do Município.

Data: Última semana de Abril.

Local: Praça São Geraldo, Centro, Bom Jesus do Norte, ES.

Observação: Durante o ano de 2004, ocorrerá também a comemoração dos 40 anos de emancipação do Município.

Nome: Festa de São Geraldo, o Padroeiro da Cidade

Data: Último domingo de abril

Local: Praça São Geraldo, Centro, Bom Jesus do Norte, ES.

Observação: A festa ocorre juntamente com a Festa de Emancipação do Município.

Nome: Rodeio

Data: Apresentações esporádicas, sem data oficial.

Local: Propriedades rurais locais.

Observação: São organizados por proprietários rurais

da região.

5.3.1.2 Grupos Folclóricos/Religiosos/Artes Musicais

Nome: Banda Musical Dercílio Pires.

Endereço: R. Lacerda de Aguiar, 04, Escola Antônio Honório Centro, Bom Jesus do Norte, ES.

Tel.: (28) 3562-1170

Responsável: Maestro Nilo.

Nº de Componentes: 28

Obs: Os ensaios são realizados na Escola Antônio Honório, às terças e sextas-feiras, a partir das 19:00hrs. A faixa etária dos componentes da banda varia de 06 a 30 anos. As apresentações ocorrem nas praças da Cidade, quando há alguma comemoração especial e principalmente na Festa de Emancipação no Município.

Nome: Grupo da Terceira Idade.

Endereço: Praça Astolpho Lobo, Centro Cívico, Centro, Bom Jesus do Norte, ES.

Tel.: Não possui.

Número de Componentes: aproximadamente 25 pessoas.

Data de Fundação: 18 de Agosto de 1977.

Outras Informações: As reuniões da diretoria são realizadas todas as quartas-feiras do mês no Centro Cívico de Bom Jesus do Norte.

Outros Grupos: O Município possui cerca de 4 grupos de Folia de Reis. Porém a formação destes grupos não é definida, sendo formado sempre que há necessidade de apresentação.

5.3.1.3 Entidades Culturais

Nome: Projeto Colmeia.

Nº de Componentes: aproximadamente 20 pessoas.

Endereço: R. Lacerda de Aguiar, 04, Escola Cel. Antônio Honório, Centro, Bom Jesus do Norte, ES.

Responsável: Ana Maria.

Outras Informações: O Projeto Colmeia ocupa uma das salas da Escola Cel. Antônio, onde são ensinados cursos de diversos bordados a crianças e adolescentes todos os dias, de 12:00 às 17:00 h.

Nome: Projeto Capoeira.

Nº de Componentes: aproximadamente 30 pessoas.

Endereço: R. Lacerda de Aguiar, 04, Escola Cel. Antônio Honório, Centro, Bom Jesus do Norte, ES.

Responsável: Márcio.

Outras Informações: O Projeto Capoeira é oferecido nas dependências da Escola Cel. Antônio, com aulas de Capoeira todos os dias às 19:00 h.

Nome: Projeto Esportivo Educacional

Nº de Componentes:

Endereço: R. Lacerda de Aguiar, 04, Escola Cel. Antônio Honório, Centro, Bom Jesus do Norte, ES

Outras Informações: O Projeto atende a crianças de 06 a 16 anos, principalmente das comunidades carentes, ensinando diversas modalidades esportivas.

5.3.2 Gastronomia Típica

5.3.2.1 Salgados

Nome: Feijão Tropeiro

Composição Básica (produtos): Feijão preto ou vermelho, couve picada, lingüiça calabresa, bacon, banana frita e temperos diversos.

Modo Típico de Apresentação: Em tigelas.

5.3.2.2 Doces

Nome: Doce de mamão

Composição Básica (produtos): Mamão verde, açúcar e

água.

Modo Típico de Apresentação: O doce é servido em tigelas.

Nome: Doce de abóbora

Composição Básica (produtos): Abóbora madura, coco ralado, açúcar e água.

Modo Típico de Apresentação: O doce é servido em tigelas.

5.3.3 Artesanato

Loja de Artesanato: Toca da Arte


Endereço: R. Carlos Xavier, 409, centro, Bom Jesus do Norte.

Produto / utilização: Objetos de decoração, utensílios domésticos

Matéria-prima: bambu, coco, palha, sisal, cordas e telhas.



Artesanato da Toca da Arte



Artesanato da Toca da Arte

Observação: Os produtos são fabricados pelos artesãos Jorge Valadão, Mirian Souza, Lillian Valadão e Agenor Tomaz.

5.4 Realizações Técnicas e Científicas Contemporâneas

5.4.1 Exploração Industrial

Nome: Polycron

Localização: R. Pedro Casemiro de Campos, 165, São Sebastião, Bom Jesus do Norte, ES.

Localidade mais próxima: Sede

Meio de acesso: Rodoviário, pavimentado, bom.

Detalhamento do acesso mais utilizado: Rodoviário, pavimentado, pelas ruas da cidades.

Acessibilidade ao patrimônio: Somente com

autorização do proprietário.

Equipamentos e serviços existentes: Localizada na Sede, possui em suas proximidades restaurantes, lanchonetes e praças.

Características do patrimônio: Indústria produção de linhas.

5.4.2 Obra de Arte e Técnica

Nome: Estátua de São Geraldo

Localização: Praça Astolpho Lobo.

Localidade mais próxima: Sede.

Meio de acesso: Rodoviário, pavimentado, pelas ruas da cidade.

Acessibilidade ao patrimônio: Permanente.

Equipamentos e serviços existentes: Localizada no centro da Cidade, a Igreja possui em suas proximidades restaurantes, lanchonetes e praças.

Período de maior visitação: Normal durante o ano, intensificado durante a Festa de São Geraldo, o Padroeiro da Cidade.



Estátua de São Geraldo

Nome: Represa da Cia. Luz e Força de Itabapoana

Localização: No trecho do Rio Itabapoana, a noroeste da sede do Município.

Localidade mais próxima: Fazenda Vai e Volta.

Meio de acesso: Rodoviário não pavimentado, bom.

Detalhamento do acesso mais utilizado: Seguir pela Estrada Bom Jesus do Norte x São José do Calçado, entrar numa estrada não pavimentada e seguir até a antiga Usina Mangaravite.


Acessibilidade ao patrimônio: Permanente.

Equipamentos e serviços existentes: Não há.

Período de maior visitação: Deficiente durante o ano.

Não integra roteiros turísticos comercializados.

Características do patrimônio: A Represa se encontra hoje desativada e abandonada, permanecendo ainda no local alguns de seus componentes.



Represa da Cia. Luz e Força de Itabapoana

5.5 Acontecimentos Programados

5.5.1 Realizações Diversas

5.5.1.1 Artísticas e Culturais

Nome do evento: Feira de Artes, Ciência e Cultura.

Data: Todo ano, no mês de Novembro.

Local: Escola Municipal de Ensino Fundamental Coronel Antônio Honório.

Outras Observações: A Feira apresenta trabalhos desenvolvidos por alunos de todas as escolas municipais de Bom Jesus do Norte.

5.5.1.2 Desportivas

Nome do evento: Campeonato Municipal de Futebol.

Data: Ocorre anualmente durante os meses de Agosto, Setembro, Outubro e Novembro.

Local: Campos locais.

Organização: Secretaria Municipal de Esportes.

Observação: Participam do evento times locais e outros times da região.

VI - EQUIPAMENTOS E SERVIÇOS TURÍSTICOS

6.1 Meios de Hospedagem

6.1.1 Hoteleiro - Estabelecimentos Classificados

6.1.1.1 Hotel

Nome Fantasia: Hotel São Geraldo

Razão Social: Antônio Roberto da Silva - ME.

Proprietário: Antônio Roberto

Endereço: R. Major Barbosa, 10, Centro, Bom Jesus do Norte, ES.

Telefone: (28) 3562-1300.

Ano de início das atividades: 1984.

Faz parte da cadeia hoteleira: Sim.

Nº de unidades habitacionais: 43

Nº de aposentos com banheiro privativo: 35.

Nº de aposentos sem banheiro privativo: 08.

Total de leitos: 61.

Total de camas extras: 03.

Observações Complementares: Possui quartos com televisão, ventilador, ar-refrigerado e frigobar. O café da manhã completo está incluído nas diárias.

6.2 Serviços de Alimentação

6.2.1 Restaurantes

Nome do estabelecimento: Restaurante São Geraldo.

Endereço: R. Major Barbosa, 10, Centro, Bom Jesus do Norte, ES.

Telefone: (28) 3562-1300.

Contato: Antônio Roberto.

Especialização ou serviço: Serve café da manhã, almoço e jantar com comida caseira, carnes, saladas, salgados e bebidas, funcionando no sistema Self Service.

Horário de funcionamento: Abre para almoço e para jantar.

Capacidade: Aproximadamente 30 pessoas.

Observação: O Restaurante funciona nas mesmas dependências do Hotel Geraldo.

Nome do estabelecimento: Posto e Churrascaria 2000.

Endereço: Rodovia ES-297, variante Km 01, Bom Jesus do Norte, ES.

Telefone: (28) 3562-1484.

(28) 3562-1127.

Especialização ou serviço: Oferece serviço de

churrascaria a rodízio, servindo carnes diversas e bebidas. Oferece ainda abastecimento de veículos.

Horário de funcionamento: 07:00 às 22:00 h.

Observação: O Restaurante funciona nas mesmas dependências do Posto de Abastecimento.

6.2.2 Bares, Cafés e Lanchonetes

Nome do estabelecimento: Bar São Geraldo

Endereço: R. Major Bley, 156, Centro, Bom Jesus do Norte, ES.

Tel.: (28) 3562-1576.

Contato: Antônio.

Especialização ou serviço: Oferece tira-gostos, lanches, sanduíches, bebidas e sorvetes.

Horário de funcionamento: Todos os dias, das 08:00 às 00:30 h.

Capacidade: Aproximadamente 40 pessoas.

Nome do estabelecimento: Kioske Madureira

Endereço: Praça Aristolpho Lobo, Centro, Bom Jesus do Norte, ES.

Tel.: (28) 3562-1065.

Especialização ou serviço: Oferece sanduíches, pizzas, porções de carne de boi e porco, picanha na tábua e bebidas.

Horário de funcionamento: Todos os dias, das 17:00 às 23:00h.

Nome do estabelecimento: Lanchonete Mega Lanche.

Endereço: R. Major Bley, 25, centro, Bom Jesus do Norte, ES.

Tel.: (28) 3562-2511.

Especialização ou serviço: Oferece sanduíches, porções diversas e bebidas.

Horário de funcionamento: Todos os dias, das 17:00 às 23:00h.

6.3 Entretenimento

6.3.1 Áreas de Lazer e Instalações Desportivas

6.3.1.1 Praças

Nome do estabelecimento: Praça Astolpho Lobo.

Endereço: Centro, Bom Jesus do Norte, ES.

Especialização ou serviço: Oferece área de lazer e banheiros.

Horário de funcionamento: Permanente.



Praça Astolpho Lobo

Nome do estabelecimento: Praça São Geraldo.

Endereço: Centro, Bom Jesus do Norte, ES.

Especialização ou serviço: Oferece área de lazer e banheiros.

Horário de funcionamento: Permanente

Observação: Na Praça encontra-se a estátua de São Geraldo, o Padroeiro de Bom Jesus de Norte.



Praça São Geraldo

Nome do estabelecimento: Praça e Área de Lazer Cristiano Dias Lopes.

Endereço: Av. Cristiano Dias Lopes, São Sebastião, Bom Jesus do Norte, ES.

Especialização ou serviço: Oferece quadras de esportes, área de lazer e raia de malha.

Horário de funcionamento: Permanente.



Praça e Área de Lazer Cristiano Dias Lopes

6.3.1.2 Estádios

Nome do estabelecimento: Estádio de Futebol Carlos Firmo.

Endereço: Av. Progresso.

Fundação: 06/05/1914.

Contato: João Carlos Catarino

Especialização ou serviço: Sede do Ordem e Progresso Futebol Clube.

Capacidade: Aproximadamente 2.000 pessoas.

Observação: O Estádio recebe times locais e das regiões próximas em épocas de campeonatos regionais.

6.4 Outros Serviços Turísticos

6.4.1. Atendimento a Veículos

6.4.1.1 Postos de Gasolina

Nome do estabelecimento: Posto Esso Cavil.

Endereço: R. Major Barbosa, s/n.º, Centro, Bom Jesus do Norte, ES.

Contato: João Luiz.

Tel: (28) 3562-1472.

Especialização ou serviço: Abastecimento de veículos

e serviços de borracharia.

Horário de funcionamento: 05:00 às 22:00 h.

Observação: O Posto é de propriedade da Cooperativa Agrária Vale do Itabapoana Ltda. - CAVIL.

6.4.1.2 Oficina de Serviços Oficina Mecânica

Nome do estabelecimento: Oficina do Batista.

Endereço: Av. Carlos Firmo, 161, Centro, Bom Jesus do Norte, ES.

Contato: Batista.

Tel: (28) 3561-1600

Especialização ou serviço: Oferece serviços de oficina mecânica em geral.

Horário de funcionamento: 07:00 às 18:00 h.

6.4.1.3 Oficina de Serviços - Borracharia

Nome do estabelecimento: Borracharia Espírito Santo.

Endereço: R. Carlos Xavier, 32, Centro, Bom Jesus do Norte, ES.

Tel.: (28) 3562-1188.

Contato: Zé Luiz Mucuri.

Especialização ou serviço: Especialista em baterias, pneus novos ou recauchutados, câmaras e serviços em geral.

Horário de funcionamento: 07:00 às 18:00 h.

6.4.2 - Oportunidades Especiais de Compras

6.4.2.1 - Lojas de Artesanato

Nome do estabelecimento: Toca da Arte.

Endereço: R. Carlos Xavier, 409, centro, Bom Jesus do Norte.

Produto / utilização: Objetos de decoração, utensílios domésticos.

Matéria-prima: bambu, coco, palha, sisal, cordas e telhas.

Observação: Os produtos são fabricados pelos artesãos Jorge Valadão, Mirian Souza, LÍlian Valadão e Agenor Tomaz.



Artesanato em madeira



Artesanato em telhas

6.4.2.2 - Artesãos locais

Artesão: Antônio Francisco de Paula - Toninho Tupy.

Endereço: Rua Dr. Manoel da Silva, 11, Centro, Bom Jesus do Norte, ES.

Produto / utilização: Bonecos gigantes.

Matéria-prima: Artesanato em papel reciclado.

Observação: Confecciona os bonecos desde 1957. Não os fabrica visando o comércio, mas está aberto a pedidos especiais. Os bonecos são utilizados na Folia de Reis e no carnaval local.



Boi Pintadinho



Nêga Maluca

6.4.2.3 Artigos Religiosos

Nome: Bazar São Geraldo.

Endereço: Av. Major Bley, 111, Centro, Bom Jesus do Norte, ES.

Telefone: (28) 3562-1608.

Contato: Valéria.

Período de maior visitação: Permanente.

Observações Complementares: Venda de artigos religiosos como imagens, Terços, Medalhas, Livros e Bíblias.

6.4.3 Bancos

Nome: Banco do Estado do Espírito Santo - Banestes.

Endereço: R. Major Bley, Centro, Bom Jesus do Norte, ES.

Especialização ou serviço: Abertura de conta corrente, poupança, aplicações, títulos de capitalização, seguros, ações e linha de crédito em geral.

Horário de funcionamento: Das 10:00h às 15:00h para o público em geral.

Observações Complementares: Possui ar refrigerado.

Nome: Terminal da Caixa Econômica Federal - CEF.

Endereço: R. Major Bley, Centro, Bom Jesus do Norte, ES.

Especialização ou serviços: Saques, depósitos e transferências.

Horário de funcionamento: Das 08:00 às 15:00 h.

Observações Complementares: Funciona nas

dependências da Casa Lotérica.

6.4.4 Cultos

6.4.4.1 Católico

Nome: Matriz São Geraldo Magela.

Endereço: Praça São Geraldo, 06, Centro, Bom Jesus do Norte, ES.

Telefone: (28) 3562-1934.

Especialização ou serviço: Missas, batizados, casamentos, catequese, grupos de oração, Festa do Padroeiro.

Horário de funcionamento: Todos os dias das 06:00 às 21:00 h.

Observações Complementares: Juntamente com a população geral, organiza a Festa de São Geraldo, o Padroeiro da Cidade.

6.4.4.1 Evangélico

Nome: Templo Batista.

Endereço: Av. Cristiano Dias Lopes, 201, Centro, Bom Jesus do Norte, ES.

Especialização ou serviço: Cultos, batismos,

casamentos, grupos de louvor e oração e retiros.

Horário de funcionamento: Cultos às 2^a, 4^a e 6^a às 17:00 hrs. Sábados e Domingos às 09:00 e às 19:00 h.

Observações Complementares: Oferece estudo bíblico aos membros da Igreja.

Nome: Igreja Assembléia de Deus.

Endereço: Av. Cristiano Dias Lopes, 451, Centro, Bom Jesus do Norte, ES.

Especialização ou serviço: Cultos, batismos, casamentos, grupos de louvor e oração e retiros.

Horário de funcionamento: Cultos diariamente às 19:00 hrs.

Observações Complementares: Oferece estudo bíblico aos membros da Igreja.

Nome: Igreja Cristã Maranata.

Especialização ou serviço: Cultos, casamentos, batismos, estudos bíblicos grupos de oração.

Horário de funcionamento: Cultos às 2^a, 3^a, 4^a, 5^a e Sábados às 19:30, aos Domingos cultos às 08:00 e 19:30 h.

Observações Complementares: Oferece aulas de instrumentos musicais aos membros da Igreja e aos Domingos pela manhã estudo bíblico.

Nome: Igreja Presbiteriana.

Endereço: R. Cristiano Dias Lopes, Centro, Bom Jesus do Norte - ES

Especialização ou serviço: Cultos, batismos, casamentos, estudos bíblicos, grupos de louvor e oração.

VII - INFRA-ESTRUTURA DE APOIO TURÍSTICO

7.1 Sistema de Transportes

7.1.1 Transportes Terrestres

7.1.1.1 Terminais

Ônibus Urbano

O Município não possui linhas com circulação interna.

Ônibus Intermunicipal

Denominação do Terminal: Terminal Rodoviário de Bom Jesus do Norte.

Trecho de Ligação (com escalas): Bom Jesus do Norte - São José do Calçado - Guaçuí - Alegre - Jerônimo Monteiro - Cachoeiro - Vitória - Vila Velha.

Empresa (Nome e Endereço): Viação Planeta - End.: Rodovia Governador José Sette, Km 07, s/n.º, Cariacica, ES.

Extensão: 271 Km de Bom Jesus do Norte até Vitória.

Tipo de Veículo: Ônibus Convencional.

Horários (Saídas): Bom Jesus do Norte - Vitória 07:30 h. e 15:30 h.



Terminal Rodoviário de Bom Jesus do Norte

7.1.1.2 Pontos de Táxi

Empresa: Associação dos Taxistas de Bom Jesus do Norte

Endereço: Praça Astolpho Lobo.

Telefone: (28) 3562-1004.

Horários de Funcionamento: 24 horas.

Outras Observações: A Associação conta com 16 veículos. O valor da corrida varia conforme a distância a ser percorrida.

7.2 Sistema de Comunicações

7.2.1 Agências Postais/Telegráficas

Nome: Empresa Brasileira de Correios e Telégrafos.

Endereço: R. Major Barbosa, Centro, Bom Jesus do

Itabapoana, ES.

Telefone: (28) 3562-1553.

Especialização ou serviço: Serviços postais, com horário de postagem de 09:00 às 16:00h e coleta de cartas de 09:30 às 15:30 h.

Observações Complementares: Possui convênio com o Banco Bradesco, disponibilizando os serviços de Banco Postal.

7.2.2 Difusores Culturais

7.2.2.1 Emissoras de TV

O Município não possui emissoras de televisão, tendo apenas uma torre onde os sinais são captados.

7.2.2.2 Emissoras de Rádio

O Município não possui emissoras de rádio.

7.2.2.3 Jornais

Nome: Gazeta de Bom Jesus do Norte

Endereço: R. Alfredo Poubel, Centro, Bom Jesus do Norte, ES.

Telefone: (28) 3562-1397.

E-mail: gazetabjn@ig.com.br

Ano de fundação: 1998.

Observações complementares: Recebe também matérias por e-mail para serem publicadas no jornal.

Nome: O Independente.

Endereço: Praça Astolpho Lobo, 87, Centro, Bom Jesus do Norte, ES.

Telefone: (28) 3562-1645.

Observações complementares: O Jornal circula mensalmente com distribuição para assinantes em tiragem de 3000 exemplares.

Nome: Jornal do Vale.

Endereço: R. Carlos Xavier, 08 / 3º andar, Centro, Bom Jesus do Norte, ES.

Telefone: (28) 3562-1613

Fax: (28) 3562-2701

E-mail: stj.cte@ig.com.br

Data de fundação: 01/12/1999

Observações complementares: Circula no Espírito Santo (Principalmente na Região Sul) e no Rio de Janeiro (principalmente na Região Norte). Possui uma tiragem 3.000 exemplares mensais.

7.3 Sistemas de Segurança

7.3.1 Delegacia de Polícia

Nome do Estabelecimento: Delegacia de Polícia Civil.

Endereço: R. Pedro Casemiro, 51, Bom Jesus do Norte, ES.

Telefone: (28) 3562-1066 / (28) 3562-1047.

Especialização ou Serviço: Ocorrências e inquéritos policiais.

Horário de Funcionamento: 24 h .

Observações Complementares: Possui uma carceragem com 3 celas pequenas.

7.3.2 Postos de Delegacia

Nome do Estabelecimento: Destacamento da Polícia Militar do Estado do Espírito Santo 3º Batalhão.

Endereço: R. Dulce Medina, 03, Bairro Vista Alegre, Bom Jesus do Norte, ES.

Telefone: (28) 3562-1145.

Especialização ou Serviço: Boletins de ocorrência, denúncias e investigações.

Horário de Funcionamento: 24 h.

7.4 Equipamento Médico-Hospitalar

7.4.1 Pronto-Socorros

Nome do Estabelecimento: Pronto Atendimento.

Endereço: Bairro Silvana, Bom Jesus do Norte, ES.

Especialização ou serviço: Pronto socorro e procedimentos emergenciais.

Horário de funcionamento: 24 h.

Observações complementares: O Pronto Atendimento encontra-se em fase de acabamento, devendo ser inaugurado durante as comemorações da Festa de Emancipação do Município, no dia 27 de Abril de 2004.



Futuras Instalações do Pronto Socorro de Bom Jesus do Norte

7.4.2 Hospitais

Nome do Estabelecimento: Hospital Jamile Saldalim.

Endereço: R. João Ferreira Soares, s/n.º, Belvedere.

Observações complementares: O Hospital encontra-se desativado por tempo indeterminado.

7.4.3 Postos de Saúde

Nome do Estabelecimento: Posto de Saúde Municipal de Bom Jesus do Norte.

Endereço: R. Governador Lacerda de Aguiar, 05, Centro, Bom Jesus do Norte, ES.

Observações complementares: Oferece serviços de curativos, nebulização, consultas médicas, vacinação, entre outros serviços.

7.4.4 Unidades de Saúde

Nome do Estabelecimento: U. S. Família Bairro São João

Endereço: Bairro São Pedro.

Observações complementares: Oferece serviços básicos de saúde, nebulizações e curativos.

Nome do Estabelecimento: U. S. Família Bairro São Sebastião.

Endereço: Bairro São Sebastião.

Observações complementares: Oferece serviços básicos de saúde, nebulizações e curativos.

Nome do Estabelecimento: U. S. Família Bairro Vista Alegre.

Endereço: Bairro Vista Alegre.

Observações complementares: Oferece serviços básicos de saúde, nebulizações e curativos.

Nome do Estabelecimento: U. S. Família Bairro Silvana.

Endereço: Bairro Silvana.

Observações complementares: Oferece serviços básicos de saúde, nebulizações e curativos.

Nome do Estabelecimento: U. S. Família Serviço Odontológico.

Endereço: Bairro Silvana.

Observações complementares: Oferece orientações básicas de saúde bucal e tratamento odontológico.

7.5 Farmácias

Nome do Estabelecimento: Drogaria São Sebastião.

Endereço: R. Carlos Xavier, 63, Centro, Bom Jesus do

Norte, ES.

Telefone: (28) 3562-1561.

Especialização ou serviço: Venda de medicamentos, aplicação de vacinas e pequenos curativos.

Horário de funcionamento: 07:00 às 19:00 h.

Observações complementares: Possui serviço de entrega de medicamentos em domicílio.

Nome do Estabelecimento: Drogaria CAVIL.

Endereço: R. Governador Francisco Lacerda de Aguiar, 01, Centro, Bom Jesus do Norte, ES.

Telefone: (28) 3562-1472.

Especialização ou serviço: Venda de medicamentos, aplicação de vacinas e pequenos curativos.

Horário de funcionamento: 07:00 às 19:00 h.

Observações complementares: Possui serviço de entrega de medicamentos em domicílio.

Bibliografia

CENSO DEMOGRÁFICO 2000. Sinopse Preliminar

CENSO AGROPECUÁRIO 1995 - 1996. Rio de Janeiro: IBGE, 1970- .n.17

CENSO DEMOGRÁFICO ESPÍRITO SANTO - 1991: características gerais da população e instrução. Rio de Janeiro: IBGE, 1950.

CONTAGEM DA POPULAÇÃO - 1996. Rio de Janeiro: IBGE, 1997. (v.1: resultados relativos a sexo da população e situação da unidade domiciliar; v.2: resultados relativos à população e aos domicílios).

ESPÍRITO SANTO. Secretaria de Estado de Ações Estratégicas e Planejamento. Departamento Estadual de Estatística. Informações Municipais - 1994. Vitória: DEE, 1993. 2v.

GUERRA, Antônio Teixeira; GUERRA, Antônio José Teixeira. Novo Dicionário Geológico-Geomorfológico. 1ª ed. Rio de Janeiro: Bertrand Brasil, 1997

INFORMAÇÕES BÁSICAS MUNICIPAIS. Rio de Janeiro: IBGE, 1989.

CARTA DO BRASIL - ESC. 1:50.000. Folha SF-24-G-I-2. IBGE. 1ª ed. Rio de Janeiro: Serviço Gráfico da Fundação IBGE, 1969.

CARTA DO BRASIL - ESC. 1:50.000. Folha SF-24-V-A-IV-4. IBGE. 1ª ed. Rio de Janeiro: Serviço Gráfico da Fundação IBGE, 1969.

CARTA DO BRASIL - ESC. 1:50.000. Folha SF-24-V-A-V-3. IBGE. 1ª ed. Rio de Janeiro: Serviço Gráfico da Fundação IBGE, 1969.

CARTA DO BRASIL - ESC. 1:50.000. Folha SF-24-G-II-1. IBGE. 1ª ed. Rio de Janeiro: Serviço Gráfico da Fundação IBGE, 1969.

ESPÍRITO SANTO. Secretaria de Estado de Desenvolvimento de Infra-Estrutura e dos Transportes. Mapa do Sistema Rodoviário - Situação Física em Maio de 2002. Vitória, 2002.

www.ipes.gov.es.br IPES - Instituto de Pesquisa Jones dos Santos Neves- 2004

www.incaper.es.gov.br - INCAPER - Instituto de Pesquisa Agropecuária do Espírito Santo

www.escelsa.com.br - ESCELSA - Espírito Santo Central Elétricas S/A

www.telemar.com.br - TELEMAR - Telemar Norte Leste S/A

www.cesan.com.br CESAN - Companhia Espírito Santense de Saneamento.